



Departamento de Antioquia
Municipio de Caracolí

PLAN DE DESARROLLO
2012-2015

PLAN DE DESARROLLO

“UNIDOS LO HAREMOS MEJOR”
2012 – 2015

ALCALDE POPULAR

CARLOS ALBERTO MUÑOZ GUTIERREZ

ADMINISTRACIÓN MUNICIPAL DE CARACOLÍ

DEPARTAMENTO DE ANTIOQUIA

CARACOLI TIERRA DE PAZ Y GENTE AMABLE

“UNIDOS LO HAREMOS MEJOR”

NIT:890981107-7

Carrera 21 No. 20B-05 Tel: 8336025 – Fax 8336026 Caracolí - Antioquia
www.caracoli-antioquia.gov.co E-mail: alcaldia@caracoli-antioquia.gov.co



Departamento de Antioquia
Municipio de Caracolí

PLAN DE DESARROLLO
2012-2015

CONSEJO DE GOBIERNO

CARLOS ALBERTO MUÑOZ GUTIERREZ
Alcalde Popular

MARTHA CECILIA ZAMARRA
Secretaria General y de Gobierno

CESAR AUGUSTO URREGO
Secretario De Planeación y Obras Públicas

DIDYER HINCAPIE
Secretaria de Hacienda

DIEGO ALEJANDRO JIMENEZ DELGADO
Director Local de Salud

ADRIANA GOMEZ CARMONA
Directora Ugam- Umata

CARACOLÍ TIERRA DE PAZ Y GENTE AMABLE
"UNIDOS LO HAREMOS MEJOR"
NIT:890981107-7

Carrera 21 No. 20B-05 Tel: 8336025 – Fax 8336026 Caracolí - Antioquia
www.caracoli-antioquia.gov.co E-mail: alcaldia@caracoli-antioquia.gov.co



Departamento de Antioquia
Municipio de Caracolí

PLAN DE DESARROLLO
2012-2015

CONSEJO TERRITORIAL DE PLANEACIÓN MUNICIPAL

REPRESENTANTE TRANSPORTE:

CARLOS MARIO DUQUE

REPRESENTANTE VIVIENDA:

RUBIELA GOMEZ MUÑETON

REPRESENTANTE CUERPO DE SOCORRO:

ROBERTO DE JESÚS GAVIRIA VARGAS

REPRESENTANTE INSTITUCIONALES EDUCATIVAS:

ANA CECILIA ISAZA HENAO

REPRESENTANTE ORGANIZACIONES CULTURALES:

FRANCISCO JAVIER ALZATE JARAMILLO

REPRESENTANTE ORG. COMUNALES:

GLADIS MARGARITA TORRES T

REPRESENTANTE ORG. DE MUJERES:

LUZ MARINA BUILES GARCIA



Departamento de Antioquia
Municipio de Caracolí

PLAN DE DESARROLLO
2012-2015

REPRESENTANTE DEL SECTOR SALUD:

DIEGO ALBERTO GOMEZ CARMONA

REPRESENTANTE DE LA IGLESIA PENTECOSTAL:

RAMON HORACIO GOMEZ

REPRESENTANTE DE LA IGLESIA CATOLICA:

LEDYS NORELA MARQUEZ ROJAS

MEDIOS DE INFORMACION Y COMUNICACIÓN

CALIXTO GUERRERO MALDONADO

REPRESENTATES SECTOR ECONOMICO

FRANCISCO CASTRILLON

REPRESENTANTE COMITÉ DE GANADEROS

CARLOS IVAN VALENCIA



Departamento de Antioquia
Municipio de Caracolí

PLAN DE DESARROLLO
2012-2015

HONORABLE CONCEJO MUNICIPAL

Presidente:

MARIO JARAMILLO JARAMILLO

Vicepresidente Primero:

HERNANDO MORALES MORALES

Vicepresidente Segundo:

RAUL ALBERTO MORALES VASQUEZ

Concejal:

ANGELA MARIA JARAMILLO SIERRA

Concejal:

MARY LUZ ROJAS CARDONA

Concejal:

JOSÉ ANTONIO RINCÓN B

Concejal

JUAN GUILLERMO SUAREZ CALDERÓN

CARACOLÍ TIERRA DE PAZ Y GENTE AMABLE

"UNIDOS LO HAREMOS MEJOR"

NIT: 890981107-7

Carrera 21 No. 20B-05 Tel: 8336025 – Fax 8336026 Caracolí - Antioquia
www.caracoli-antioquia.gov.co E-mail: alcaldia@caracoli-antioquia.gov.co



Departamento de Antioquia
Municipio de Caracolí

PLAN DE DESARROLLO
2012-2015

CONTENIDO

| | Pág. |
|--|------|
| Presentación | |
| Información general | |
| Localización | |
| Plano Municipal | |
| División Territorial | |
| Datos Demográficos | |
| Visión y Misión | |
| Objetivos del Plan | |
| Estrategias y políticas | |
| Marco Legal | |
| Metodología (Marco Lógico) | |
| Participación Ciudadana | |
| Mesas de concertación con la comunidad | |
| Insumos | |
| Análisis Financiero | |
| Indicadores sociales y físicos | |
| Nivel de pobreza | |

CARACOLÍ TIERRA DE PAZ Y GENTE AMABLE
"UNIDOS LO HAREMOS MEJOR"
NIT:890981107-7

Carrera 21 No. 20B-05 Tel: 8336025 – Fax 8336026 Caracolí - Antioquia
www.caracoli-antioquia.gov.co E-mail: alcaldia@caracoli-antioquia.gov.co



Departamento de Antioquia
Municipio de Caracolí

PLAN DE DESARROLLO
2012-2015

LÍNEA ESTRATÉGICA 1. DESARROLLO POLITICO.....

1.1 Seguridad

1.2 Paz y Convivencia

1.3 Desplazados

1.5 Justicia comunitaria

LÍNEA ESTRATÉGICA 2. DESARROLLO SOCIAL-CULTURAL INCLUYENTE.....

2.1 Niñez

2.2. Juventud

2.3 Adulto Mayor y Anciano

2.4. Mujer

2.5. Discapacidad

2.6. Salud

2.7. Deporte y recreación

2.8 Educación

2.9 Cultura

LÍNEA ESTRATÉGICA 3. DESARROLLO ECONÓMICO SOSTENIBLE

3.1 Desarrollo Económico

3.2 Agropecuario

3.2.1 Apoyo procesos productivos

CARACOLÍ TIERRA DE PAZ Y GENTE AMABLE
“UNIDOS LO HAREMOS MEJOR”
NIT:890981107-7

Carrera 21 No. 20B-05 Tel: 8336025 – Fax 8336026 Caracolí - Antioquia
www.caracoli-antioquia.gov.co E-mail: alcaldia@caracoli-antioquia.gov.co



Departamento de Antioquia
Municipio de Caracolí

PLAN DE DESARROLLO
2012-2015

| | | |
|---|---|-------|
| 3.3 | Turismo | |
| 3.4 | Medio Ambiente | |
| LÍNEA ESTRATÉGICA 4. DESARROLLO FISICO..... | | |
| 4.2 | Agua potable, saneamiento básico y energía | |
| 4.2.1 | Saneamiento Básico | |
| 4.2.2 | Servicios Públicos | |
| 4.3 | Prevención y Atención de desastres | |
| 4.4 | Vivienda | |
| 4.5 | Vías y transporte | |
| 4.6 | Ordenamiento Territorial | |
| 4.7 | Infraestructura varios sectores | |
| 4.7.1 | Educación | |
| 4.7.2 | Salud | |
| 4.7.3 | Deporte | |
| 4.7.4 | Cultura | |
| 4.7.5 | Hogares Comunitarios | |
| 4.7.6 | Espacio Público y Equipamiento comunitario | |
| LÍNEA ESTRATÉGICA 5. DESARROLLO INSTITUCIONAL PARA EL BUEN GOBIERNO.... | | |
| 5.1 | Calidad de Gobiernos | |
| 5.2 | Escuelas de gobierno: de la comunidad y para la comunidad | |



Departamento de Antioquia
Municipio de Caracolí

PLAN DE DESARROLLO
2012-2015

5.3 Procesos administrativos directivos, de gestión, operativos y de control

5.3.1 Fortalecimiento y seguimiento MECI

5.3.2 Presupuestos participativos

5.3.3 Actualización catastral

5.3.4 Participación ciudadana, comunitaria y Asociatividad

PLAN PLURIANUAL DE INVERSIONES.....



Departamento de Antioquia
Municipio de Caracolí

PLAN DE DESARROLLO
2012-2015

REPUBLICA DE COLOMBIA
DEPARTAMENTO DE ANTIOQUIA
MUNICIPIO DE CARACOLÍ

ACUERDO No.
()

**POR MEDIO DEL CUAL SE ADOPTA EL PLAN DE DESARROLLO ECONOMICO,
SOCIAL Y DE OBRAS PUBLICAS
“UNIDOS LO HAREMOS MEJOR 2012- 2015”
EL CONCEJO MUNICIPAL DE CARACOLÍ**

En ejercicio de sus facultades Constitucionales y legales y en especial las conferidas por el numeral 2 del artículo 313 de la Constitución Política y los artículos 74 de la Ley 136 de 1994; 37,38,39 y 40 de la Ley 152 de 1994, y,

CONSIDERANDO

Que el artículo 339 de la Constitución Política establece las obligaciones para las entidades territoriales de elaborar y adoptar de manera concertada con el Gobierno Nacional Planes de Desarrollo con el objeto de asegurar el uso eficiente de sus recursos y el desempeño adecuado de las funciones que les han sido asignadas por la Constitución y la Ley, de igual forma determina que los Planes de las entidades territoriales estarán conformados por una parte estratégica y un plan de inversiones de mediano y corto plazo.

Que según establecen los artículos 2 y 209 de la Constitución Política y con el fin de garantizar el cumplimiento de los fines del Estado, la función administrativa debe desarrollarse con fundamento en los principios de economía, eficiencia y celeridad para cuyo cabal cumplimiento el Plan de Desarrollo es el mecanismo idóneo en cuanto permite definir los objetivos y metas de la acción estatal y establecer las prioridades en el uso de los recursos públicos.

Que de conformidad con lo establecido por el artículo 259 de la Constitución política y el artículo 39, numerales 1 y 3 de la ley 152 de 1994, el Plan de Desarrollo tiene

10

CARACOLÍ TIERRA DE PAZ Y GENTE AMABLE

“UNIDOS LO HAREMOS MEJOR”

NIT:890981107-7

Carrera 21 No. 20B-05 Tel: 8336025 – Fax 8336026 Caracolí - Antioquia
www.caracoli-antioquia.gov.co E-mail: alcaldia@caracoli-antioquia.gov.co



Departamento de Antioquia
Municipio de Caracolí

PLAN DE DESARROLLO
2012-2015

como fundamento el programa de gobierno inscrito por el Alcalde y define los términos del mandato conferido.

Que el artículo 342 de la Constitución Política, prevé que en la adopción del Plan de Desarrollo se debe hacer efectiva la participación ciudadana en su elaboración, conforme a lo establecido en nuestro estatuto fundamental.

Que igualmente resulta necesario contar con un plan de desarrollo que sirva de marco a un adecuado proceso de formulación, discusión, aprobación y ejecución del presupuesto de ingresos y gastos del municipio en concordancia con lo contemplado en el artículo 6 de la ley 152 de 1994.

Que el plan de desarrollo “**UNIDOS LO HAREMOS MEJOR**” se puso a consideración del Concejo Territorial de Planeación para que surtiera el trámite de ley.

Que el Consejo territorial de Planeación emitió concepto POSITIVO, y algunas observaciones de acuerdo con los términos establecidos por la ley 152 de 1994.7. Que el Alcalde incorporó al proyecto del plan de Desarrollo las observaciones y recomendaciones hechas por el Consejo Territorial de Planeación.

Que una vez agotados todos los procedimientos y la metodología que consagran las normas Constitucionales y legales que rigen la aprobación y promulgación de los planes de desarrollo, El Honorable Concejo Municipal de CARACOLÍ

ACUERDA

ARTÍCULO PRIMERO: ADÓPTESE para el municipio de Caracolí, el Plan de Desarrollo denominado “**UNIDOS LO HAREMOS MEJOR**” para la vigencia 2012-2015.

ARTICULO SEGUNDO: El Plan de Desarrollo presenta los objetivos, las acciones, programas y metas de la acción del Gobierno Municipal que serán desarrolladas durante el periodo de gobierno como parte de su política económica, social, de infraestructura, ambiental, institucional y territorial.



Departamento de Antioquia
Municipio de Caracolí

PLAN DE DESARROLLO
2012-2015

Son parte del Plan de Desarrollo de CARACOLÍ los siguientes documentos: Documento Diagnóstico Ciudadano, Diagnóstico Municipal, Concepto de consejeros territoriales, Acuerdo Municipal y Anexos.

ARTÍCULO TERCERO: PLAN PLURIANUAL DE INVERSIONES: Hace parte del presente proyecto de acuerdo municipal el Plan Plurianual que contiene: El presupuesto de ingresos y gastos proyectado y programado para cada uno de los 4 años hasta el año 2015 y se anexa al presente documento.

Parágrafo 1: El Plan de Desarrollo Juntos construyendo Futuro para CARACOLÍ 2012 – 2015 tiene un valor de _____. Por recurso propio _____, Recursos Propios Empresas Descentralizadas _____, por SGP _____, Crédito _____, Cofinanciación _____, Otros _____,

ARTÍCULO CUARTO: PLAN FINANCIERO 2012 - 2015: El Plan se financia con recursos propios, del Sistema General de Participaciones, del crédito, de cofinanciación provenientes del Departamento, la Nación, Cooperación y otros recursos, cuyos montos se encuentran definidos en el Plan Plurianual de Inversiones.

Parágrafo 1: EL PLAN FINANCIERO. Según las normas vigentes, el Plan Financiero es un instrumento de planificación y gestión financiera del sector público, que tiene como base las operaciones efectivas de caja y, a partir de la situación actual, permite vislumbrar el comportamiento de mediano plazo de las finanzas del Municipio de CARACOLÍ, contemplando la previsión de los ingresos, egresos, ahorro o déficit, y su esquema de financiación.

Para prevenir los riesgos de iliquidez, el Plan Financiero para el cuatrienio tuvo como punto de partida la situación financiera real del Municipio, con el fin de establecer con mayor precisión el marco fiscal de mediano plazo, con proyecciones que permitan prever con alto margen de certeza, el comportamiento de las finanzas durante el período del actual gobierno.

ARTÍCULO QUINTO: ESTRATEGIAS Y POLÍTICAS DE FINANCIACIÓN. La estrategia financiera tiene como propósito superior asegurar la existencia de un apalancamiento financiero, que permita tanto la operación diaria y periódica de la entidad, como el cumplimiento de su misión institucional y la proyección del



Departamento de Antioquia
Municipio de Caracolí

PLAN DE DESARROLLO
2012-2015

Municipio de Caracolí hacia el futuro deseado, desde la perspectiva del desarrollo humano integral, y de esta manera hacer un Municipio incluyente, democrático, participativo y competitivo.

Uno de los componentes fundamentales de la estrategia, consiste en implementar un esquema de racionalización y optimización del gasto de funcionamiento, y una adecuada combinación de solvencia y sostenibilidad para el uso responsable del crédito y el pago oportuno del servicio de la deuda. La estrategia propuesta busca incrementar las fuentes tradicionales de recursos propios, mejorando el recaudo oportuno, respecto del año 2011 recuperando la confianza y credibilidad que permitan fortalecer la cultura tributaria del ciudadano, y haciendo un esfuerzo adicional para la recuperación de cartera vencida.

ARTÍCULO SEXTO: De conformidad con el artículo anterior, el texto del Plan de Desarrollo Municipal 2012-2015: “UNIDOS LO HAREMOS MEJOR”, es el siguiente:

PRESENTACION

El Proyecto de Plan de Desarrollo **UNIDOS LOS HAREMOS MEJOR 2011 – 2015**, se pone a consideración del Consejo Territorial de Planeación, Honorable Concejo, autoridades locales y ciudadanía en general; fue formulado bajo las premisas establecidas por la Planeación Participativa y cuyo punto de partida fue mi Programa de Gobierno. En este Plan de Desarrollo se plasmaron las visiones y perspectivas de distintos sectores de la población como: campesinos, jóvenes, niños, madres cabezas de hogar, trabajadores, comerciantes, representantes de organizaciones comunitarias, la Agenda Ciudadana, iniciativa de la ONG CON CIUDADANIA entre otros actores sociales de nuestro municipio; en él participaron activamente la comunidad y los líderes del municipio, manifestando de manera libre y democrática la percepción de su territorio y de cómo sería la forma de superar los principales problemas que lo aquejan, mediante la optimización de los recursos humanos, físicos y económicos del municipio y de la región.

Dada la importancia que tiene para este gobierno la educación, es una premisa y fundamento de nuestro actuar que el municipio de Caracolí tengan la inversión en el sector educativo de los miles de jóvenes; nos comprometemos a que todos nuestros



Departamento de Antioquia
Municipio de Caracolí

PLAN DE DESARROLLO
2012-2015

proyectos tengan consigo la educación como factor fundamental para el Desarrollo y Progreso de nuestra comunidad Caracoliseña.

Con el objetivo de lograr que Caracolí también se apunte a un Ciudad Educada, se buscará también seamos un Municipio de ciudadanos. En esta idea convergerán diferentes experiencias que colocarán como centro de nuestro accionar, la construcción de organización social, la apertura de espacios de participación y la formación de nuevos liderazgos. Ciudadano en Caracolí será el habitante que participa en las decisiones y de manera clara, en la construcción de futuro para nuestra localidad.

Buscamos además, que los temas tratados puedan resolver los problemas más sentidos de nuestro municipio y además contemplen acciones realistas y alcanzables partiendo de cinco líneas estratégicas que integran las distintas problemáticas, estas líneas son: **DESARROLLO INSTITUCIONAL PARA EL BUEN GOBIERNO, DESARROLLO DE LA COMUNIDAD, DESARROLLO ECONOMICO SOSTENIBLE, DESARROLLO FISICO Y DESARROLLO SOCIAL-CULTURAL.**

Con este Plan de desarrollo se busca una **comunidad más participativa y un gobierno con mejores respuestas y atención**, ya que se hace necesario recuperar el valor que tienen las personas, escucharlas y atender oportunamente a sus necesidades, prevaleciendo siempre, los intereses comunitarios, de esta manera se habrá avanzado un paso hacia la equidad y hacia el mejoramiento de las condiciones para una vida digna de los Caracoliseños. También se trabajará por un Caracolí Con mayor Futuro, porque sin la construcción colectiva de soluciones y sin la articulación de esfuerzos para llevar a cabo los proyectos no será posible el desarrollo sostenible.

Partiendo de este Plan de Desarrollo se quiere que Caracolí sea un Municipio donde todos sus habitantes vivan entre valores como la honestidad, justicia, solidaridad y participación, donde todos sean incluidos y tenidos en cuenta para la priorización de necesidades y la toma decisiones. De esta manera Caracolí tendrá oportunidades laborales y económicas, buena calidad educativa, excelentes servicios de salud, vías adecuadas, en resumidas cuentas, será un Caracolí más justo, ético, solidario y con desarrollo para sus habitantes y la región en general.

Igualmente se toma como premisa básica la planificación del desarrollo económico, social, ambiental y cultural, mediante un proceso de transformación permanente el



Departamento de Antioquia
Municipio de Caracolí

PLAN DE DESARROLLO
2012-2015

cual busca lograr la eficacia, eficiencia y transparencia en todas sus acciones en cumplimiento de su objetivo fundamental, el **“GARANTIZAR EL BIENESTAR INTEGRAL DE SU COMUNIDAD DENTRO DEL MARCO DE LA LEY”**.

Consciente de lo anterior, y con el fin de armonizar las estrategias para alcanzar los objetivos de desarrollo propuestos, la Carta Política le da prioridad e importancia a los procesos de planeación, a través de la institucionalización **DEL PLAN DE DESARROLLO 2012-2015** que denominaremos **“UNIDOS LO HAREMOS MEJOR”**.

De acuerdo con lo anterior, toda la inversión pública **DEL MUNICIPIO DE CARACOLÍ** deberá realizarse en función de la ejecución de **EL PLAN DE DESARROLLO 2012 – 2015**, siendo este vinculante para el todo el sector público e indicativo para el sector privado., bajo la premisa de que todas nuestras actuaciones se harán en forma transparente, honesta, participativa dando especial importancia a las comunidades más necesitadas y deprimidas; es así como debe ser lo mejor para los más pobres y necesitados

Cordial saludo,

CARLOS ALBERTO MUÑOZ GUTIERREZ
ALCALDE POPULAR
2012-2015

CARACOLÍ TIERRA DE PAZ Y GENTE AMABLE
“UNIDOS LO HAREMOS MEJOR”
NIT:890981107-7

Carrera 21 No. 20B-05 Tel: 8336025 – Fax 8336026 Caracolí - Antioquia
www.caracoli-antioquia.gov.co E-mail: alcaldia@caracoli-antioquia.gov.co



Departamento de Antioquia
Municipio de Caracolí

PLAN DE DESARROLLO
2012-2015

INFORMACION GENERAL

DE LA HISTORIA

El territorio que actualmente comprende el Municipio de Caracolí Antioquia; la fundación de **Caracolí** tiene mucho que ver con el señor Rodolfo Ceballos, en 1866, cuando llegaron los primeros colonos a territorio de Caracolí, esta región era rica en árboles corpulentos maderables llamados "caracolíes", que sirvieron para construir las bases de los rústicos ranchos originales.

Los árboles del lugar, apodados también coscosos, fueron un verdadero apoyo para la fundación. Uno de los moradores, Don Rodolfo Ceballos, le asignó entonces al sitio el nombre de los mismos, **Caracolí**. Los que posteriormente llegaron supieron contemplar los beneficios del lugar, y por eso lo seleccionaron para construir una villa de 40 chozas, la cual serviría de albergue a muchas otras familias.

El descubrimiento en el sitio de algunas minas de oro incrementó el número de habitantes. Por ello, en las riberas de la quebrada La Reina y en las del río Nus, en las cercanías, se montaron molinos para la explotación del precioso mineral, el primer apoyo para los colonizadores lo proporcionó pues el **Caracolí**, al cual hoy, como único testigo de aquellas primigenias plantas, lo vemos encumbrado sobre las montañas que se yerguen sobre las líneas del antiguo ferrocarril.

Don Rodolfo Ceballos, el fundador, llegó a la región porque sabía de la existencia de un camino de herradura que permitió comunicar al municipio de Puerto Berrío con la ciudad de Medellín, y que pasaba por el oriente antioqueño; logró que se estableciera un sitio de descanso para arrieros y mulas, en un lugar donde existía una pequeña fonda que inicialmente se denominó "San Felipe de las Barajas". Este paraje recibió dicho nombre a raíz de los diferentes juegos de azar que se ejecutaban allí, entre los mismos arrieros, hasta el punto de que descargaban las muladas y se las jugaban.

Caracolí obtuvo la categoría de Corregimiento en 1905, adscrito al municipio de San Roque. A medida que pasó el tiempo y se consolidó el progreso, crecieron los anhelos de los caracoliseños por separarse de San Roque, el 30 de noviembre de 1963, mediante solicitud elevada por los habitantes al Gobernador de Antioquia, fue creado el municipio de **Caracolí**.



Departamento de Antioquia
Municipio de Caracolí

PLAN DE DESARROLLO
2012-2015

LOCALIZACION

El municipio de Caracolí, se encuentra ubicado en la República de Colombia, al Nordeste del Departamento de Antioquia, enmarcado dentro de la región del Magdalena Medio. Se une a Medellín por una vía carretable departamental con una longitud aproximada de 146 Km., de los cuales 13 km. están sin pavimentar (tramo ubicado entre el Municipio de Caracolí y el Corregimiento de San José del Nus); también se une por vía férrea con una distancia de 135 Km., pero a la fecha el ferrocarril no presta funcionamiento en esta región del país, es utilizado el moto rodillo como medio de transporte.

Respecto al meridiano de Greenwich está localizado a 6° 24'01" de latitud norte, y 74°45'28" de longitud oeste con 625 m.s.n.m., temperatura cálida con un promedio de 27 °C.

La cabecera urbana está localizada sobre la cordillera de San Lucas, en la ramificación limitada por los ríos Nare y Nús asentada sobre una hondonada que conforma la altura conocida como "La quiebra", en cercanías a la rivera del Río Nús.

Tiene una topografía montañosa, ondulada con altas pendientes con un paisaje de colinas que encierran la cabecera urbana; Las más importantes son el Alto del Sol, el Alto de la Virgen, el Alto del Cristo, el Alto del Algarrobo y el Alto de la Cruz, donde los caracoliseños han puesto sus respectivos distintivos alusivos al nombre y de fácil identificación que a su vez sirven para el esparcimiento.

Caracolí posee una extensión total de 260 kilómetros cuadrados, la zona urbana comprende un área de 0.63 kilómetros cuadrados y la zona rural de 259.37 kilómetros cuadrados. Limita: al norte con Maceo; por el oriente con Puerto Berrio; al occidente con San Carlos y San Roque y al sur con Puerto Nare.

Su precipitación anual es de 2.740 m.m., piso térmico húmedo, presenta temporada lluviosa en los meses de abril, mayo y septiembre; temporada seca en los meses de diciembre, enero y febrero. Su altura sobre el nivel del mar es de 625 m.; posee una humedad relativa del 75%.



Departamento de Antioquia
Municipio de Caracolí

PLAN DE DESARROLLO
2012-2015

HIDROLOGIA

Cuenca del Río Nús: vierten allí sus aguas las quebradas: Santa Isabel del Nús, la Reina, Horná, San José, Canutillo, Las Camelias, Palo Negro, La Negra, Bramadora, El Tejar, Camburó, Las Margaritas, Madre de Dios, Palo Ranchao, El Indial, El Pontón, la Riverita.

Cuenca del Río Nare: alimentada por las quebradas Quebradona, el Buey, los Infiernos, el Bage, la Dátil, la Tolda, el Oso, el Guayabo, San Nicolás y Farallones.

Micro cuenca El Socorro: alimentada por las quebradas Cascarón, el Tigre, las Mercedes, Sardinas, Santa Rita, Perdiz, San Francisco, Mansilla, la Argentina y la Cascada.

Caracolí, tierra de infinitos sueños, tiene sus raíces en la centenaria tradición paisa que ha sido la manifestación cultural propia de sus gentes, influenciada por otras culturas, pero que no dejan de ser las mismas de un pueblo colombiano.

La milenaria tradición de la fe católica también ha sido uno de los detalles particulares de esta gente paisa. Las fiestas de la virgen del Carmen, de la Virgen del Perpetuo Socorro (nuestra patrona), Semana Santa, Corpus Cristi con su altar de San Isidro, las Jornadas Navideñas, las despedidas del Año Viejo, constituyen la base de la idiosincrasia religiosa, fundadora de la moral y de la vivencia cristiana.

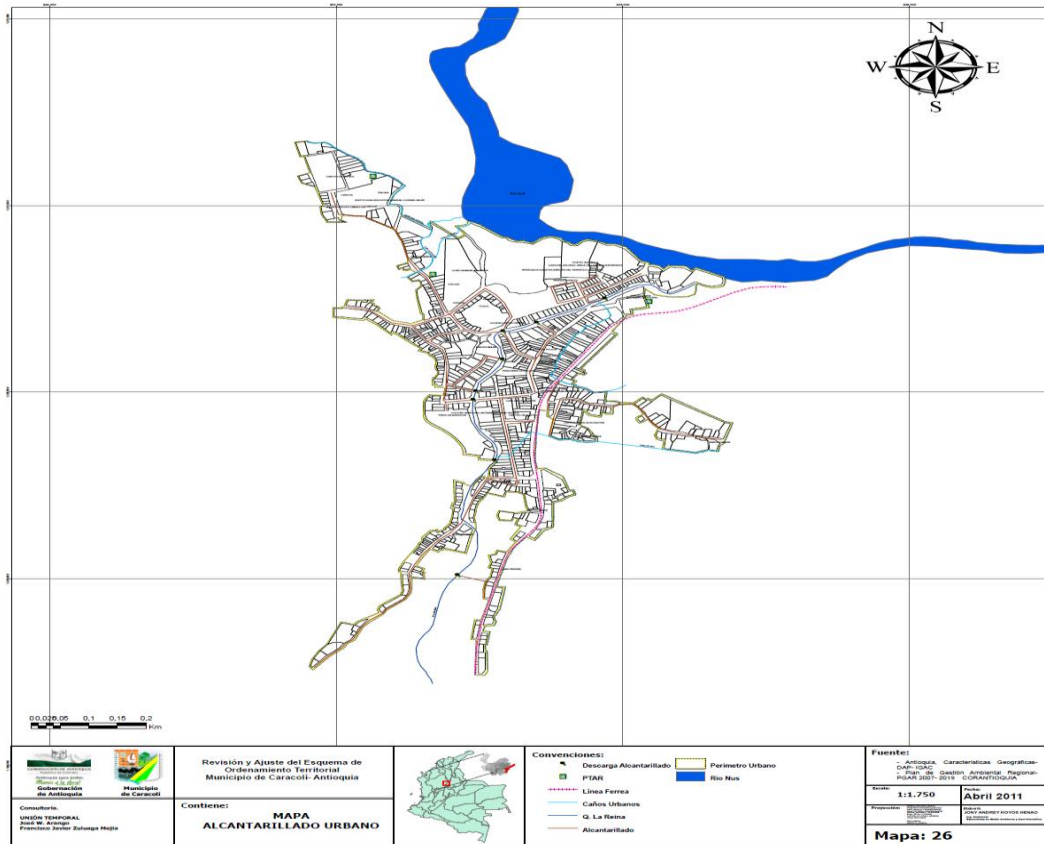
Caracolí es una población llamada hoy, "**La tierra de paz y gente amable**", se caracteriza por mostrar su gesto de amabilidad al recibimiento de los turistas, quienes vienen a disfrutar de los sitios de recreo y descanso tales como: La Alpina, Sombrilla Verde, Las Playas del Río Nús, El Sendero Ecológico hacia el Árbol del Caracolí y las Cavernas del Nús, estas últimas, formaciones pétreas naturales que datan de miles de millones de años y que no dejan de ser el punto de vista de encuentro de turistas nacionales y extranjeros amantes de la ecología.



Departamento de Antioquia
Municipio de Caracolí

PLAN DE DESARROLLO
2012-2015

PLANO MUNICIPAL



CARACOLÍ TIERRA DE PAZ Y GENTE AMABLE
“UNIDOS LO HAREMOS MEJOR”
NIT:890981107-7

Carrera 21 No. 20B-05 Tel: 8336025 – Fax 8336026 Caracolí - Antioquia
www.caracoli-antioquia.gov.co E-mail: alcaldia@caracoli-antioquia.gov.co



Departamento de Antioquia
Municipio de Caracolí

PLAN DE DESARROLLO
2012-2015

DIVISION TERRITORIAL

Se plantea la división territorial con el fin de tener el panorama necesario para enfocar los proyectos y acciones a cada asentamiento; con esto se persigue acertar de manera equitativa y contextual en la realidad de cada centro poblado

El Municipio está integrado por veintidós (22) barrios y quince (15) veredas, así:

Barrios:

VEREDAS

VEREDA “SANTA ISABEL”

Temperatura: 25°

Límites:

Oriente: Vereda el 62
Occidente: Canalones
Norte: Río Nus
Sur: Cascarón



Generalidades:

Nombre de la vereda: Santa Isabel del Nus

Accidentes Geográficos: Ríos: Río Nus

Quebradas: Santa Isabel, Las Guaguas, La gloria, Cambozó.

Altos: Alta de la guagua, Alto de la gloria, Alto de las Partidas, Alto Londoño.

Vías de Acceso: Anillo vial Cascarón; La gloria, Gallinazo, Camino de la banca.

Medios de transporte: Carro, bestias, rodillos y tren.

CARACOLÍ TIERRA DE PAZ Y GENTE AMABLE

“UNIDOS LO HAREMOS MEJOR”

NIT:890981107-7

Carrera 21 No. 20B-05 Tel: 8336025 – Fax 8336026 Caracolí - Antioquia
www.caracoli-antioquia.gov.co E-mail: alcaldia@caracoli-antioquia.gov.co



Departamento de Antioquia
Municipio de Caracolí

PLAN DE DESARROLLO
2012-2015

Población:

Número de viviendas: 24

Número de habitantes: 77

Hombres: 21

Mujeres: 28

Niños: 28

Principales productos agrícolas: Café, cacao, plátano, yuca, frutas, ganadería y piscicultura.

Aspecto Social: Clase Social: Baja



Departamento de Antioquia
Municipio de Caracolí

PLAN DE DESARROLLO
2012-2015

VEREDA “EL BUEY”

Temperatura: 26°

Ubicación: Situada en la parte sur-occidental del municipio.
Distancia a la cabecera Municipal: 22 Km.



Límites:

Oriente: Vereda “El Bagre”

Occidente: Municipios “San Carlos y San Roque”

Norte: Veredas de “Sardinas y Quebradona”.

Sur: Vereda “El Pital”

Generalidades:

Se caracteriza por su relieve montañoso con una importante riqueza natural y paisajística, perteneciente a la hoya hidrográfica del río Nare, presenta condiciones ideales para el turismo ecológico.

Accidentes Geográficos.

Ríos: Nare, **Quebradas:** Las Brujas, el Buey, San José y la Quebradona.

Altos: Alto del Nare y el alto del Gallo.

Vías De Acceso: Sardinas - Mangos ó Sardinas – Martínez y Quebradona – Buey.

Medios De Transporte: Bestia, carro.



Departamento de Antioquia
Municipio de Caracolí

PLAN DE DESARROLLO
2012-2015

Población:

Número de Viviendas: 40 viviendas

Número de Habitantes: Con 167 personas de las cuales 111 son adultos y 56 son menores.

Principales Productos Agrícolas: Maíz, plátano yuca para el consumo interno, y lo principal es la ganadería.

Aspecto social: Clase social: Baja

|



Departamento de Antioquia
Municipio de Caracolí

PLAN DE DESARROLLO
2012-2015

“VEREDA SARDINAS”

Temperatura: 24°

Límites

Oriente:

Vereda El Bagre.

Occidente:

Vereda Botijas.

Norte: Vereda El 62

Sur: Vereda El Buey



Generalidades:

Hace aproximadamente 100 años existió un trapiche de panela, del cual han derivado el sustento muchos moradores de esta región, en 1.945 siendo propietario Don Carlos Correa, se instaló un motor líster de catorce caballos de fuerza con el que se trabaja en la actualidad.

Accidentes Geográficos:

Ríos: Socorro que atraviesa la vereda.

Quebradas: Sardinas, El Tigre, La reina.

Altos: El Guayacán, la reina, Martínez

Vías de Acceso: Caracolí – Sardinas.

Ubicación: Zona occidental del municipio

Medios de Transporte: bestias y carros.

Distancia de la cabecera municipal: 7 kilómetros.



Departamento de Antioquia
Municipio de Caracolí

PLAN DE DESARROLLO
2012-2015

Población: 52 viviendas para igual número de familias, población de 103 hombres, 97 mujeres para un total de 200 habitantes

Principales Productos Agrícolas: Caña de azúcar, existe un trapiche panelero que surte al pueblo con 10 cargas e panela cada ocho días.

Aspecto Social: Clase Social: Media Baja



Departamento de Antioquia
Municipio de Caracolí

PLAN DE DESARROLLO
2012-2015

LA MARIA

Temperatura:

27 °C.

Ubicación:

Zona oriente
del Municipio.

**Distancia de la
Cabecera municipal.**

7 kilómetros.



Generalidades

Límites

Norte: Cabecera municipal

Sur: El Bagre y la cortada

Oriente: Las Águilas y la cortada

Occidente: Sardinas.

Accidentes geográficos: Los ríos Nus, Socorro, quebradas el Indial, la argentina, Agua linda, y el Alto del sol, con 850 metros de altura sobre el nivel del mar, es el más importante cerro del Magdalena Medio antioqueño, allí están las antenas repetidoras de la empresas Edatel, Empresas Públicas de Medellín y Tele Antioquia, por ser un lugar estratégico para las telecomunicaciones.

Vías de acceso: Vía férrea, carretera y camino de herradura

Población estimada: 277 personas adultas y 70 menores, para un total de 347 habitantes.

Aspecto Económico: Las principales actividades económicas de los habitantes de la vereda la maría son la ganadería, la agricultura y la minería. Y los principales productos son queso, leche, yuca, plátano, maíz, frijol y cacao.

Aspecto Social: Clase social media, baja



Departamento de Antioquia
Municipio de Caracolí

PLAN DE DESARROLLO
2012-2015

CANALONES

Temperatura: 27 °C

Ubicación: situada al Nor-occidente de la Cabecera municipal.

Distancia de la Cabecera municipal.
15 kilómetros.



Límites

Norte, Sur y Occidente: Con la vecina localidad de San Roque.

Oriente: Veredas de Santa Isabel y Cascarón.

Accidentes geográficos: El principal es el río Socorro que marca límite con el vecino municipio de San Roque.

Vías de acceso y medios de comunicación: Vía carretable que comunica con la carretera central del municipio, y tiene servicio de teléfono rural.

Población estimada: 33 adultos, 15 adolescentes y 14 menores, para un total de 62 habitantes.

Aspecto Económico

La agricultura cumple un destacado papel en las ocupaciones de los campesinos, la mayoría de sus productos son para el autoabastecimiento de las familias, la carretera permite sacar productos como: yuca, plátano, maíz y el cacao. La mayor parte del territorio está ocupado en la ganadería.

Aspecto social: Clase social: Baja



Departamento de Antioquia
Municipio de Caracolí

PLAN DE DESARROLLO
2012-2015

BOTIJAS

Temperatura: 25° C.

Ubicación:

Occidental de la
Cabecera Municipal

**Distancia de la
Cabecera municipal.**

13 kilómetros



ASPECTOS GENERALES

Límites:

Norte: Veredas Cascarón y Canalones

Sur y Occidente: San Roque

Oriente: Quebradona.

Accidentes Geográficos: La quebrada del tigre, Botijas, la unión, sobresalen algunos altos como el tigre y el clavo.

Vías de acceso y medios de comunicación: Su principal vía de comunicación han sido un camino de herraduras, y actualmente hay una carretera en malas condiciones lo que hace que no se utilice.

Población estimada: 62 habitantes.

Aspecto Económico: La principal actividad es la ganadería de doble propósito seguida por la agricultura como: yuca, caña, maíz y plátano, además las frutas: aguacate, zapote, guanábana y cítricos.



Departamento de Antioquia
Municipio de Caracolí

PLAN DE DESARROLLO
2012-2015

Existen además dos trapiches para procesar caña y estos generan empleo a diferentes familias de la región.

Aspecto Social: Clase social: Baja

CASCARON

Temperatura: 27° C

Distancia de la cabecera Municipal: 8 kilómetros

Generalidades



En la vereda por su ubicación geográfica, mucho a tenido que aportar al desarrollo del municipio después de la línea férrea esta permitió el paso de la más importante vía de comunicación terrestre de Caracolí con la región del Magdalena Medio, el nordeste antioqueño y con la ciudad de Medellín.

Límites: Norte la vereda Santa Isabel del Nus,
Sur con las veredas de Botijas y Sardinas.
Oriente con el 62.
Occidente con la vereda Canalones

Accidentes geográficos: La del río socorro, el cual hace su recorrido de occidente a oriente, las quebradas Santa Isabel y el Tigre

Población: Tiene un total de 43 viviendas para igual número de familias las cuales suman 186 habitantes discriminados así: 89 menores, 45 mujeres, 52 hombres.



Departamento de Antioquia
Municipio de Caracolí

PLAN DE DESARROLLO
2012-2015

Aspecto Económico

Los principales productos son: yuca, cacao, plátano para una economía de subsistencia. Cuenta además con la ganadería de doble propósito.

Aspecto Social: Clase media baja

EL SESENTA Y DOS

Temperatura: 27° C

Ubicación: zona

Occidental del Municipio

Distancia de la cabecera

Municipal: 1.2 Km.



Limites:

Norte con Maceo.

Sur con sardinas.

Oriente con el perímetro urbano de Caracolí.

Occidente con Cascares.

Generalidades

Esta vereda presenta buenos atractivos turísticos como los recorridos en motorrodillos entre Medellín y Puerto Berrio, tiene un buen balneario llamado Sombrilla Verde.



Departamento de Antioquia
Municipio de Caracolí

PLAN DE DESARROLLO
2012-2015

Accidentes Geográficos: El río Nus que sirve de límite con maceo y la quebrada santa Isabel.

Vías de Acceso y Comunicación: carretera destapada en buenas condiciones hasta sombrilla verde.

Población Estimada: 72 viviendas para igual número de familias que conforman 310 personas.

Aspecto Económico. Anteriormente había café y la minería siempre estuvo ligada a las actividades laborales de los habitantes. Actualmente hay una pequeña reserva agrícola del municipio en la que hay cacao, plátano, café, árboles frutales como: aguacate, guanábano y cítricos.

Aspecto Social: Clase social: Baja



Departamento de Antioquia
Municipio de Caracolí

PLAN DE DESARROLLO
2012-2015

EL BAGRE

Temperatura: 27 °C,
Situada a Menos de
1000 metros a, s, n, m,
Pertenece al piso
Térmico cálido.

Generalidades

Es quizás la zona más
ganadera del municipio,
Esta situada en la parte
suroccidental de este ente territorial.



Limites:

Norte con las veredas sardinas y Botijas.
Sur con la vereda el Pital y el río Samaná norte.
Oriente con la vereda María y la cortada.
Occidente con la vereda El Buey.

Distancia de la Cabecera Municipal: 25 Km.

Accidentes Geográficos: El río Samaná al norte, el cual recorre parte de su territorio en la zona sur de la vereda. Además algunas fuentes de agua como Quebrada san José, La orna, y la tolda; y algunos cerros como son: Alto del Oso y Alto de Cominales.

Vías de Acceso: Una vía carreteable en regular estado, no existe servicio de transporte publico acorde con las necesidades de los habitantes. Otra importante vía de comunicación de la vereda, es un camino de herradura que conduce al



Departamento de Antioquia
Municipio de Caracolí

PLAN DE DESARROLLO
2012-2015

corregimiento de narices- san Carlos, que sirve como puerta de entrada al oriente antioqueño.

Población: Las 16 familias que conforman 62 habitantes de los cuales 32 son menores de edad y el resto son adultas.

Caracterización Socio- Económica:

La ganadería es la principal actividad económica, son de doble propósito (leche y carne). La carne es comercializada en pie de las ferias. Por su parte la leche es convertida en queso que se mercadea semanalmente a los intermediarios que lo venden en la ciudad de Medellín.

La agricultura. También es renglón importante con: yuca, plátano y el maíz, siendo en mayoría para el auto- consumo.

Clases sociales: Medio, bajo

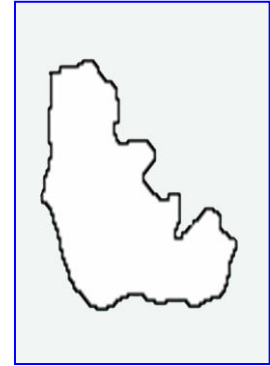


Departamento de Antioquia
Municipio de Caracolí

PLAN DE DESARROLLO
2012-2015

EL PITAL

Temperatura: 25° C.
Partes altas, y 30° C.
Zonas más bajas,



Generalidades

La vereda está ubicada en la zona sur- occidente del Municipio posee un Relieve montañoso donde existen predominantes Cerros y bosques húmedos, factores que la convierten en Una prodigiosa estampa natural y ecológica, como son las Riveras de los ríos Samaná y Nare.

Límites:

Norte con la vereda del bagre.
Sur y occidente con el río Nare.
Oriente con el río Samaná.

Accidentes Geográficos: Los ríos Samaná y Nare, las quebradas la tolda, el Pital y el guayacán. Y algunos cerros como: el tigre, el Pital y la sirena.

Vías de Acceso: La principal es el camino de herradura por predominantes laderas, con un tiempo aproximado de 4 horas. Existe un ramal de vía carreteable en pésimas condiciones, su uso no es muy frecuente. Cuenta con otro camino de



Departamento de Antioquia
Municipio de Caracolí

PLAN DE DESARROLLO
2012-2015

herradura que comunica con el corregimiento de Narices- San Carlos y entrada al oriente Antioqueño.

Población: Cuenta con 39 viviendas para igual número de familias que conforman una población de 180 personas de las cuales 64 son menores de edad y el resto son adultos.

Aspecto Social

Clases sociales: clase social media-baja, y el 70% son analfabetas



Departamento de Antioquia
Municipio de Caracolí

PLAN DE DESARROLLO
2012-2015

LAS ÁGUILAS

Temperatura: 26° C
Distancia de la cabecera
Municipal: 15 Km.



Generalidades

Es una región de bosque húmedo tropical, tipo
De tierra caliente húmeda, se encuentra ubicado
A un altura de 690 m sobre el nivel del mar.

Límites:

Norte con el municipio de Maceo,
Oriente Con Puerto Berrio,
Sur con la vereda la cortada,
Suroccidente con la vereda la María.

Accidentes geográficos: El río Nus que sirve de límite con Maceo, las quebradas la orná, San José, el Popo, Matecaña y las Águilas, también los cerros como el escobo, el cedro y el estacón.

Vías de acceso: Es una carretera en regular estado de funcionamiento, ya que no posee ningún tipo de obra civil por lo que a su vez es utilizada como camino de herradura para llegar a la cabecera municipal.

Población: Está compuesta por 22 familias, las cuales conforman una población de 36 menores de edad, y 56 adultos.

Aspecto Socio-Económico

CARACOLÍ TIERRA DE PAZ Y GENTE AMABLE
"UNIDOS LO HAREMOS MEJOR"
NIT:890981107-7

Carrera 21 No. 20B-05 Tel: 8336025 – Fax 8336026 Caracolí - Antioquia
www.caracoli-antioquia.gov.co E-mail: alcaldia@caracoli-antioquia.gov.co



Departamento de Antioquia
Municipio de Caracolí

PLAN DE DESARROLLO
2012-2015

La ganadería y la agricultura van a la par en las actividades económicas de los campesinos de la vereda. La ganadería es de tipo extensiva, de ella venden la carne en pie y obtienen la leche y sus derivados, para el auto consumo como para comercialización, su cría y producción es tecnificada.

Por otro lado la agricultura ha estado ligada a los oficios y labores de los campesinos. Los principales productos son, la yuca, el plátano, el cacao y el maíz. Es una zona rica en frutales como el aguacate, la guanábana, la piña, la naranja entre otros.

Clases sociales: Clase media baja,



Departamento de Antioquia
Municipio de Caracolí

PLAN DE DESARROLLO
2012-2015

LA MESA

Temperatura: 25° C
Tiene: 625 m, s, n, m.
Extensión: 22 Km.
Distancia de la cabecera
Municipal a 35 km.



Generalidades

La mesa es una de las veredas más importantes del Municipio, por su significado cultural, su riqueza hídrica y su potencial eco turístico. Está ubicada en la parte sur-oriental del municipio.

Límites:

Norte con el Municipio de Puerto Berrio.
Sur con el Municipio de Puerto Nare.
Oriente con la vereda canutillo.
Occidente con la vereda la cortada.

Vías de acceso y medios de comunicación: Su llegada se realizaba en tren, ahora en moto rodillo hasta el corregimiento de virginias puerto Berrio, continuando luego a caballo, pasando la vereda la cortada, recorrido que se realiza en cuatro horas y media aproximadamente hasta llegar ala escuela Rural Buenos Aires ubicada en una hermosa meseta que nos permite disfrutar de un estupendo paisaje natural. Es



Departamento de Antioquia
Municipio de Caracolí

PLAN DE DESARROLLO
2012-2015

importante resaltar que también tiene acceso al Municipio de Puerto Nare por la vía fluvial a través del el Río Samaná, pasando por el corregimiento de la sierra donde tienen asentamientos importantes empresas como cementos del Nare S.A. y Caldesa.

Accidentes Geográficos: Entre sus principales accidentes geográficos se encuentra los Ríos Samaná, el Nus y el Nusito. Esta vereda está ubicada sobre una meseta, razón de su nombre. Su territorio está formado por pequeñas ondulaciones, qua en sus partes bajas Presentan pequeñas colinas y lagunas. En la parte más baja de la meseta y sobre el Río Nus, sobresalen grandes elevaciones de roca cubierta de variada y exuberante vegetación, En sus extrañas se esconden las famosas cavernas del Nus, lugar turístico de la vereda y del Municipio.

Población: La vereda la mesa es habitada en la actualidad por un total de 36 hogares e igual número de familias para un total de 123 personas 95 de las cuales son mayores de 12 años.

Aspecto Económico y Ocupacional

Su economía está representada en producción pecuaria y agrícola y la minería muy pocos, el desarrollo de esta comunidad presenta grandes rasgos de atraso ya que no poseen vías de comunicación hacia la cabecera municipal como carretera, telefonía rural, sus principales productos agrícolas son el maíz, la yuca, el plátano y en época de cosecha abundan los cítricos como el limón de castilla, naranja y mandarina.

Aspecto Social: clase social baja



Departamento de Antioquia
Municipio de Caracolí

PLAN DE DESARROLLO
2012-2015

CANUTILLO



Dista de la cabecera Municipal a 35 Km. Temperatura 28° C.
Extensión: 26 km.

Generalidades: La vereda canutillo está ubicada en la parte sur-oriental del Municipio zona del Magdalena Medio Antioqueño, esta vereda en gran parte cuenta con áreas de bosque natural intervenido, parches de bosque secundario, rastros bajos, así como pastos para la ganadería.

Límites:

Norte y oriente con el Municipio de Puerto Berrio.
Sur con el Río Samaná y la localidad de Puerto Nare.
Occidente con la vereda Mesa.

Accidentes Geográficos: Su relieve es quebrado, esto hace que canutillo cuente con pequeñas corrientes de agua como: Las Águilas, La Arabia, La Negra, entre otras, las cuales desembocan al Río Nús en el sector de La Victoria, factores naturales que nos ofrecen una excelente calidad paisajística.



Departamento de Antioquia
Municipio de Caracolí

PLAN DE DESARROLLO
2012-2015

Vías de acceso y medios de comunicación: Su principal vía de acceso hacia la cabecera municipal, es el camino de herradura que conduce al corregimiento de Virginias–Puerto Berrio. Es un camino caracterizado por predominantes lomas y en mal estado, se tomaba luego el tren, recorrido de una media hora hasta llegar a Caracolí; aunque actualmente no está en funcionamiento el servicio férreo, se alberga la esperanza de poder contar con él, con este importante medio de transporte. No obstante la creatividad de algunas personas se han ingeniado la forma de transitar por aquellos rieles olvidados, a través de unos mesones de madera con balineras, llamados comúnmente rodillos, algunos más sofisticados se les adaptan motocicletas. Tomando el nombre de motorodillo.

También existe una carretera entre Virginias y Caracolí, se encuentra en mal estado esto hace que no se cuente con un servicio público acorde con las necesidades de la comunidad.

Otra importante vía de comunicación de esta vereda, es el camino hacia el paraje de Canteras – Caracolí, lugar que cuenta con transporte fluvial a través del Río Samaná hacia el Corregimiento de La sierra – Puerto Nare, donde se realizan algunos intercambios comerciales.

Población: actualmente cuenta con un total de diecinueve viviendas para un total de veinte familias que conforman una población de 95 habitantes de los cuales 73 son adultos y 32 son menores.

Aspecto Social: clase social bajo. Hay buenas tierras para la labor agrícola, no tienen condiciones para la comercialización de productos debido a la falta de medios de transporte. En la vereda existe mucha tierra inutilizada

Aspecto Económico

Aunque la ganadería es el principal renglón económico de los canuteños, la agricultura siempre ha estado ligada al sustento económico de sus habitantes, sus principales productos agrícolas son de pan coger, entre los cuales se destacan: El maíz, la yuca, el plátano y el cacao; también se cuenta con algunas especies frutales como zapote, guanábana, mango, y una gran variedad de cítricos.

41

CARACOLI TIERRA DE PAZ Y GENTE AMABLE
“UNIDOS LO HAREMOS MEJOR”
NIT:890981107-7

Carrera 21 No. 20B-05 Tel: 8336025 – Fax 8336026 Caracolí - Antioquia
www.caracoli-antioquia.gov.co E-mail: alcaldia@caracoli-antioquia.gov.co



Departamento de Antioquia
Municipio de Caracolí

PLAN DE DESARROLLO
2012-2015

LA CORTADA



Temperatura: 25° C en las partes altas y 28° C, en las partes bajas
Distancia de la cabecera municipal: 20 km. Extensión: 18 Km.

Generalidades:

Presenta un relieve empinado, predominado por colinas y laderas, está situada sobre la parte sur-occidental del Municipio de Caracolí. Su nombre se debe a que en esta vereda cortan las aguas del Río Nús, para ser conducidas a través de un canal artificial hasta una hidroeléctrica propiedad de la empresa privada Cementos del Nare.

Límites:

Norte con la vereda Las Águilas,
Occidente con las veredas el Bagre y la María.
Oriente con la vereda La Mesa y el Municipio de Puerto Berrio,
Sur con el Municipio de Puerto Nare.

Accidentes Geográficos: Tiene un alto potencial hídrico, en la parte norte de la vereda, sobre la base de una ladera, se construyó una represa que recoge las aguas del Río Nus para ser desviadas a través de un canal artificial hasta otra similar

42

CARACOLÍ TIERRA DE PAZ Y GENTE AMABLE

"UNIDOS LO HAREMOS MEJOR"

NIT:890981107-7

Carrera 21 No. 20B-05 Tel: 8336025 – Fax 8336026 Caracolí - Antioquia
www.caracoli-antioquia.gov.co E-mail: alcaldia@caracoli-antioquia.gov.co



Departamento de Antioquia
Municipio de Caracolí

PLAN DE DESARROLLO
2012-2015

localizada en la parte sur de la misma, las cuales alimentan la hidroeléctrica de la empresa Cementos del Nare S.A., que genera 9.600 kilovatios de energía por hora, los cuales son utilizados para la industria del cemento y sus derivados por la mencionada empresa. Estas Obras fueron terminadas en el año de mil novecientos treinta y tres (1933), en ese entonces por la por la Industria Marmolera de Colombia Inmarco s.a., hoy Cementos del Nare.

Accidentes Geográficos: Entre sus principales accidentes geográficos se encuentran los ríos: Samaná, Nús, canal artificial del Nus, así mismo las quebradas San José, La Orna, el Guadual y San Matías.

Vías de acceso y medios de comunicación: Por el Norte el camino de herradura que conduce hacia la cabecera municipal de Caracolí, por el oriente, el camino hacia el corregimiento de Virginia - Puerto Berrio, por el sur- oriente el camino que conduce hacia las Cavernas del Nús para continuar a través del Río Samaná hasta llegar al Corregimiento de la Sierra- Puerto Nare.

Población: La comunidad de la vereda la Cortada, está compuesta por un total de dieciséis (16) familias, las cuales conforman un total de ochenta y un (81) habitantes, de los cuales veintinueve (29) son menores de edad.

Aspecto Económico: La principal actividad económica de la vereda, es la ganadería extensiva, de doble propósito, en un segundo renglón se encuentra la agricultura que aunque es de tipo de autoconsumo juega un papel importante en la dieta y alimentación de sus habitantes. Entre los principales productos agrícolas encontramos: Maíz, plátano y la yuca. Es rica en frutales como la guanábana, el zapote, el coco, el mango, la naranja, la mandarina, entre otros.

Aspecto Social: clases social bajo las familias se dedican a sus labores propias de campo para el sustento diario,



Departamento de Antioquia
Municipio de Caracolí

PLAN DE DESARROLLO
2012-2015

QUEBRADONA



Generalidades: Culturalmente esta vereda ocupa un alto grado de importancia en el origen de nuestro municipio, por su historia, por sus gentes y en general por su gran aporte socio-cultural a nuestra comunidad caracoliseña. Ubicada en la zona oriental del Municipio, extensión 5 Km. A una distancia 15 Km. de la cabecera municipal.

Temperatura: 25° C

Límites: Norte con Botijas.

Oriente con Sardina

Sur con Buey y Sardinas.

Occidente con el Municipio de San Roque



Departamento de Antioquia
Municipio de Caracolí

PLAN DE DESARROLLO
2012-2015

Accidentes Geográficos: Una quebrada que lleva su mismo nombre.

Vías de acceso: Caminos de Herradura, actualmente se esta abriendo una carretera.

Aspecto Económico: La ganadería y la agricultura han jugado un papel importante en las actividades de los campesinos de esta vereda, los principales productos son: Cacao, yuca, plátano y maíz. La leche es cuajada y semanalmente sacan los bancos de queso para ser comercializados en la cabecera Municipal.

Aspecto Social: Clase social bajo

CARACOLÍ TIERRA DE PAZ Y GENTE AMABLE
"UNIDOS LO HAREMOS MEJOR"

NIT: 890981107-7

Carrera 21 No. 20B-05 Tel: 8336025 – Fax 8336026 Caracolí - Antioquia
www.caracoli-antioquia.gov.co E-mail: alcaldia@caracoli-antioquia.gov.co



Departamento de Antioquia
Municipio de Caracolí

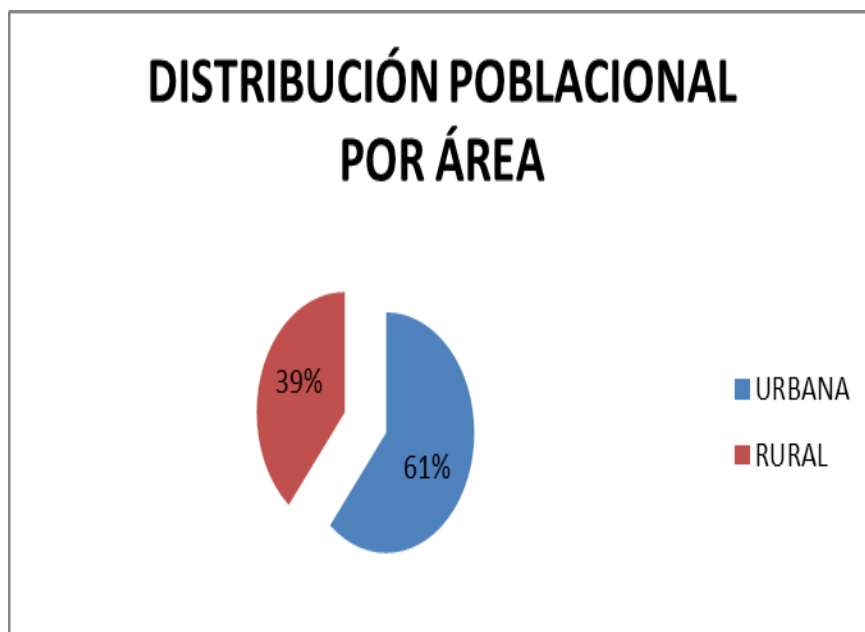
PLAN DE DESARROLLO
2012-2015

DEMOGRAFÍA

La población del Municipio de Caracolí es fluctuante, varía de un año a otro debido a los constantes desplazamientos y regresos a otros municipios. La actual población es de:

1. Según DANE 4.661 habitantes.
2. Según SISBEN 4621 habitantes.(ver grafica)

DIMENSION POBLACIONAL



CARACOLÍ TIERRA DE PAZ Y GENTE AMABLE
"UNIDOS LO HAREMOS MEJOR"
NIT:890981107-7

Carrera 21 No. 20B-05 Tel: 8336025 – Fax 8336026 Caracolí - Antioquia
www.caracoli-antioquia.gov.co E-mail: alcaldia@caracoli-antioquia.gov.co



Departamento de Antioquia
Municipio de Caracolí

PLAN DE DESARROLLO
2012-2015

DISTRIBUCION POBLACION POR EDADES Y GENEROS EN CARACOLI






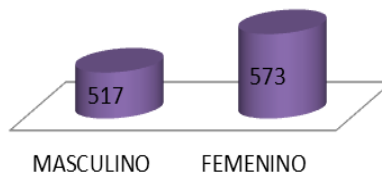
Departamento de Antioquia
Municipio de Caracolí

PLAN DE DESARROLLO
2012-2015

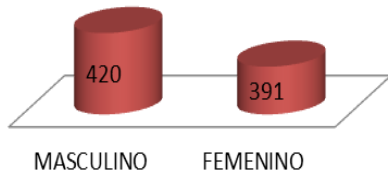
DE LOS 20 A LOS 24
AÑOS



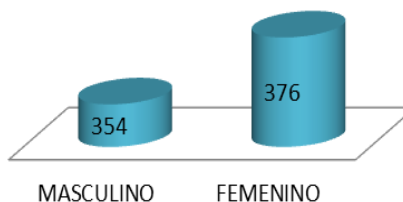
DE LOS 25 A LOS 44
AÑOS



DE LOS 45 A LOS 59
AÑOS



DE LOS 60 AÑOS EN
ADELANTE



Podemos observar que tanto la zona urbana superan las mujeres a los hombres y zona rural la diferencia no es significativa pero superan los hombre.



Departamento de Antioquia
Municipio de Caracolí

PLAN DE DESARROLLO
2012-2015

DIAGNOSTICO INTEGRAL DE LA ENTIDAD MUNICIPAL

SITUACION ACTUAL EN EDUCACION

En el municipio de Caracolí, existen 15 centros Educativos rurales y una institución educativa en la zona urbana dividida en tres establecimientos que recoge la población infantil, los jóvenes y los adultos, ofreciéndoles oportunidades de estudio basados en el derecho fundamental de la educación. Las problemáticas del sector educativo en el municipio de Caracolí se refleja en cuatro ejes a tener en cuenta: la infraestructura por su falta de titulación, la conectividad en el área rural y la dotación de material didáctico y deportivo.

La comunidad Caracoliseña ha expuesto la necesidad de mejorar físicamente los centros educativos municipales y rurales, muchos de estos escenarios educativos no cuentan con los documentos legales (títulos) donde es el mayor obstáculo para financiar proyectos que apunten a mejorar la calidad educativa; también se puede afirmar que el deterioro es de 80 % de todos establecimientos educativos.

Así mismo, contamos con una población estudiantil de 898 matriculados actualmente, con las plazas necesarias por estudiante zona rural 15 en la zona urbana 30 la falta de capacitación de los docentes, en las Tic y la falta de conectividad de las instituciones y Cer nos lleva a un muy bajo desempeño educativo

Caracolí puede explicar por la cultura del trabajo infantil máxime, analfabetismo de los padres a los cuales pocas veces les interesa que el niño estudie o no estudie, dificultades económicas para compra de uniformes y en general la difícil situación económica que se está sintiendo en algunas familias de los estudiantes, las cuales por la presión económica que, hacen que los niños y jóvenes se dediquen a la actividad laboral para ayudar en sus hogares. Por otro lado, está la poca concientización y motivación por parte de algunos padres de familias, quienes sólo les interesa que sus hijos aprendan a leer y escribir en los dos o tres primeros años académicos para luego ser retirados, situación está que ha llevado a presenten el Municipio niveles de deserción hasta de 29 %.

Es así como es necesario aplicar una serie de estrategias tendientes a buscar donde haga parte el docente de perfilar estudiantes con ambición de empresa o emprendimiento para el desarrollo de caracolí.

CARACOLI TIERRA DE PAZ Y GENTE AMABLE
"UNIDOS LO HAREMOS MEJOR"

NIT:890981107-7

Carrera 21 No. 20B-05 Tel: 8336025 – Fax 8336026 Caracolí - Antioquia
www.caracoli-antioquia.gov.co E-mail: alcaldia@caracoli-antioquia.gov.co



Departamento de Antioquia
Municipio de Caracolí

PLAN DE DESARROLLO
2012-2015

En cuestión de educación superior, el municipio de Caracolí, no alcanza que de cada 40 estudiantes que se promueven uno va a la universidad, por falta de aquellos recursos económicos, el restantes quedan en el municipio y otros pocos parten a ciudades a buscar una fuente de trabajo.

Estudiantes matriculados área rural y área urbana

| INSTITUCION EDUCATIVA | GRADO 0 | GRADO 1 | GRADO 2 | GRADO 3 | GRADO 4 | GRADO 5 |
|-------------------------------------|---------|---------|---------|---------|---------|---------|
| C. E. R. ANTONIO JOSE DE SUCRE | | 5 | 4 | | | 2 |
| C. E. R. ANTONIO ROLDAN BETANCUR | 1 | 9 | 2 | 3 | 4 | 6 |
| C. E. R. ATANASIO GIRARDOT | | 4 | 4 | 3 | | |
| C. E. R. BOTIJAS | 3 | 6 | 3 | 3 | 2 | 2 |
| C. E. R. BUENOS AIRES | | 2 | 3 | | 1 | 1 |
| C. E. R. EL BAGRE | | 3 | 3 | 2 | 4 | 4 |
| C. E. R. EL PITAL | 3 | 7 | 1 | 3 | 5 | 4 |
| C. E. R. GABRIEL HENAO JARAMILLO | 1 | 3 | 4 | 5 | 5 | 4 |
| C. E. R. HELOINA BEDOYA DE VALENCIA | 2 | 3 | 4 | 3 | 1 | 3 |
| C. E. R. LA MARIA | 3 | 7 | 4 | 2 | 3 | 12 |
| C. E. R. LAS AGUILAS | 1 | | 1 | | | 1 |



Departamento de Antioquia
Municipio de Caracolí

PLAN DE DESARROLLO
2012-2015

| | | | | | | |
|-----------------------------------|----|----|----|----|----|----|
| C. E. R. QUEBRADONA | | 3 | 4 | 3 | 2 | |
| C. E. R. SANTA ISABEL | 2 | 3 | 6 | 3 | 4 | 1 |
| C. E. R. SARDINAS | 3 | 2 | 4 | 1 | 2 | 3 |
| C. E. R. VEINTE DE JULIO | | 2 | | 2 | 5 | 2 |
| I. E. GABRIEL CORREA VELEZ | 46 | 39 | 43 | 53 | 51 | 61 |

Población estudiantil de preescolar a quinto es de zona rural un total de 241 y zona urbana 293 para un total de 534 alumnos y en de sexto a ultimo grado un total de 364 estudiantes.

Y teniendo en cuenta que la población joven representa el 43 % del total de los habitantes, se debe pensar que está pasando en este sector y por lo tanto se deben realizar acciones inmediatas y de choque con el fin de que se motive e incentive la juventud a ingresar a la academia, pues en la medida que estudien y se preparen mejoran las condiciones y calidad de vida.

El insumo más importante en materia educativa es el Plan Educativo municipal 2008-2011, adoptado como política pública mediante acuerdo municipal, que debe ser implementado en este cuatrienio y como visión educativa se tiene: “El Municipio de Caracolí en el año 2015. Será reconocido por su nivel educativo e investigativo comprometida y competente para el mejoramiento de la calidad de vida de sus habitantes, en la que el ser humano sea el centro del desarrollo, y a su vez la educación sea el eje central de cada uno de los programas, planes, programas y proyectos que se realicen en el territorio”



Departamento de Antioquia
Municipio de Caracolí

PLAN DE DESARROLLO
2012-2015

SITUACIÓN ACTUAL EN SALUD

El Municipio presenta problemáticas en el sector salud debido a factores tales como altos índices de desnutrición en los niños, jóvenes y adultos mayores, baja calidad y cobertura en servicios como agua, alcantarillado, energía y saneamiento básico lo que genera enfermedades diarreicas, hídricas, parasitosis e infecciones respiratorias entre otras.

En Caracolí actualmente hay **3 EPS-S administran el régimen subsidiado**: Emdisalud, Comfama y Caprecom hay grandes dificultades en la prestación de los servicios de salud porque tienen dificultades en la contratación con la red pública de hospitales porque adeudan muchos recursos y muchas IPS prefieren no prestar servicios algunos servicios a Caprecom.

Todos los servicios de salud se contratan con la única IPS pública municipal, la ESE Hospital San Pio X. De Caracolí no cuenta con centros médicos ni IPS privadas.

- Número de afiliados al régimen subsidiado

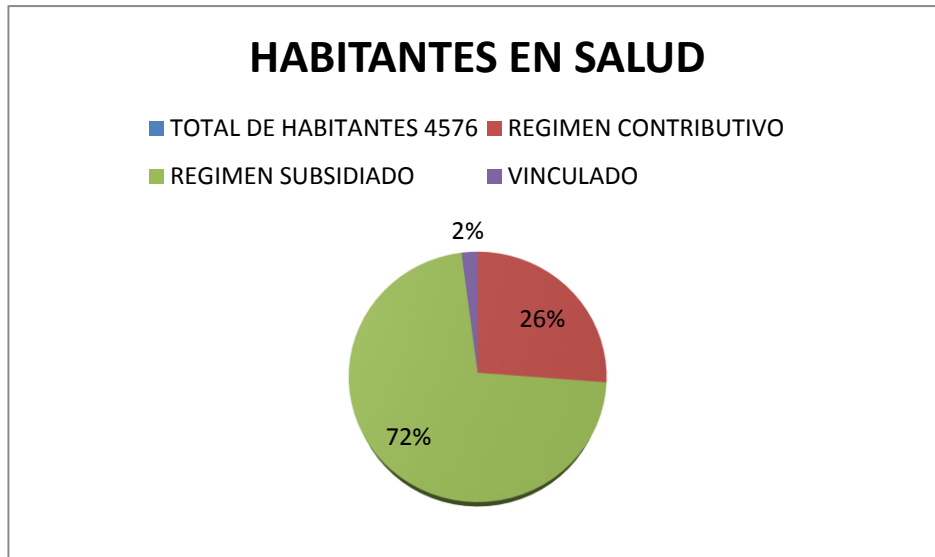
Actualmente nos encontramos en cobertura universal, o sea todas las personas deben tener una EPS y tienen derecho a una EPS, del contributivo o si no del subsidiado por lo que permanentemente la base de datos es cambiante. A 30 de octubre de 2011 el Municipio de Caracolí tiene cargado en el fosyga:



Departamento de Antioquia
Municipio de Caracolí

PLAN DE DESARROLLO
2012-2015

Figura No. Población en el Fosyga



Población sin seguridad social con bajos ingresos económicos, el deficiente sistema de mejoramiento de vivienda y vías del área urbana y rural comparado con las necesidades de la población, el inadecuado uso y manejo de los recursos naturales.

El aumento de embarazo en adolescentes, el consumo de sustancias psicoactivas, el abuso sexual, el maltrato al menor y la violencia intrafamiliar agudizan toda las circunstancias que desfavorecen la salud familiar.

Es de asumir que la gran mayoría de estas problemáticas son causadas principalmente por los bajos ingresos económicos, el alto índice de necesidades básicas insatisfechas, sistemas de salud aun sin cobertura total, pocas alternativas de empleo para los adultos y para los jóvenes que están en capacidad de integrarse a la vida laboral, deficiente infraestructura para la producción y comercialización de incentivos agropecuarios.



Departamento de Antioquia
Municipio de Caracolí

PLAN DE DESARROLLO
2012-2015

DEPORTE, RECREACION Y ACTIVIDAD FÍSICA

Dimensionar el deporte, la recreación y la actividad física como derechos fundamentales de toda la población, implica que todos los actores involucrados en la construcción del desarrollo municipal contribuyan a garantizarlos mediante acciones llevadas a políticas públicas.

La dinámica deportiva en el municipio de Caracolí se enmarca en la práctica de disciplinas como el fútbol, fútbol de salón, ciclismo, patinaje, billar, voleibol, baloncesto, atletismo, natación. Desde lo recreativo y de actividad física, se han realizado aeróbicos y caminadas ecológicas para promover el aprovechamiento del tiempo libre.

Entre las participaciones a nivel municipal, se destacan los juegos intercolegiados, interescolares, interveredales, torneos de fútbol y futbol de salón.

En la actualidad, el municipio de Caracolí carece de un Plan Decenal del Deporte, la Recreación, la Educación Física y la Actividad Física, que exprese la política pública que guíe las acciones y garantice estos derechos para todas y todos los habitantes. Este plan, deberá formularse con la participación activa de toda la comunidad en articulación y armonización con los demás planes, programas y proyectos del municipio, departamento y nación.

Respecto a la infraestructura deportiva, se cuenta con escenarios deportivos en mal y regular estado, toda vez que se han construido y poco se realiza su mantenimiento, sumado a la falta de cultura y responsabilidad social que la comunidad misma ha tenido en ellos; para su cuidado y buen uso; por consiguiente, se hace necesario establecer un plan de intervención que registre todas las necesidades y permita priorizar la inversión. Es de anotar, que un gran número de escenarios deportivos del municipio relacionados en la siguiente tabla, se encuentran al interior de los establecimientos educativos.

Caso similar se presenta con el inventario de implementación, dado que es insuficiente en las instituciones educativas y en la secretaría para el desarrollo de los programas deportivos, recreativos y de actividad física; ambos factores afectando directamente en la motivación de los deportistas.

En conclusión, el municipio de Caracolí cuenta con poca oferta deportiva, recreativa y de actividad física para promover el buen uso y aprovechamiento del tiempo libre especialmente de la población infantil y juvenil que se encuentran en alto riesgo de adquirir hábitos sedentarios, consumo de sustancias psicoactivas, alcoholismo.

CARACOLÍ TIERRA DE PAZ Y GENTE AMABLE
"UNIDOS LO HAREMOS MEJOR"

NIT:890981107-7

Carrera 21 No. 20B-05 Tel: 8336025 – Fax 8336026 Caracolí - Antioquia
www.caracoli-antioquia.gov.co E-mail: alcaldia@caracoli-antioquia.gov.co



Departamento de Antioquia
Municipio de Caracolí

PLAN DE DESARROLLO
2012-2015

ECONOMÍA

En tiempos anteriores el café fue la base de la economía, éste se extendió principalmente en las veredas de Las Brisas, Canalones y Cascarón. El café se comercializaba a través de la federación de cafeteros, administrada por el señor Ramón Franco, pero con la llegada de “la broca” se acabó la producción. Actualmente se está reactivando este tipo de cultivo con los campesinos del municipio en proyectos productivos.

La panela también fue fuente de producción, se contaba con un gran número de trapiches que se han reducido sólo a dos: Sardinas y Botijas, éste último de uso familiar.

Otro factor importante fue la “fiebre del oro” que comenzó en los años 80 hasta principios de los 90 aproximadamente, inicialmente se trabajaba el barequeo y las minas de cerro, luego llegaron las dragas que permitieron una explotación mayor y más rápida de los ríos y quebradas. En la actualidad la minería se practica todavía no con el auge de esos tiempos ahora es artesanal en menor escala

En la actualidad predomina la ganadería y los cultivos transitorios o “pan coger”, es decir los que sirven para el sostenimiento familiar como yuca, plátano, frijol, maíz y algunos frutales propios de este clima como el mango, aguacate, mandarina, naranja, guanábana, entre otros.

El área comercial está situada en la parte central del municipio, por donde pasa la línea férrea. Los días de mayor movilidad comercial son los sábados y domingos, cuando salen los campesinos a vender sus productos y a mercar para la semana. Son característicos los días de feria el primer sábado de cada mes, en los que hay compraventa de ganado.

Es de anotar que a pesar de ser Caracolí un municipio ganadero, las pequeñas microempresas en este campo no han dado resultado.



Departamento de Antioquia
Municipio de Caracolí

PLAN DE DESARROLLO
2012-2015

Tabla No. ACTIVIDADES AGRICOLAS REPRESENTATIVAS POR VEREDA

| NOMBRE VDA | CAFÉ | PLÁTANO | YUCA | MAÍZ FRUJOL | HORTALIZAS | FRUTALES | CAÑA | CACAO | BOVINOS | EQUINOS | PORCINOS | AVES | PISCICULTURA | CAUCHO | MADERAS |
|--------------|------|---------|------|-------------|------------|----------|------|-------|---------|---------|----------|------|--------------|--------|---------|
| EI 62 | SI | SI | SI | SI | SI | SI | NO | SI | NO | NO | SI | SI | SI | SI | SI |
| LA MARIA | NO | SI | SI | NO | SI | SI | SI | SI | SI | SI | SI | SI | SI | NO | SI |
| CASCARON | SI | SI | SI | SI | SI | SI | SI | SI | SI | SI | SI | SI | SI | NO | SI |
| SARDINAS | NO | SI | SI | SI | SI | SI | SI | SI | SI | SI | SI | SI | SI | NO | SI |
| SANTA ISABEL | SI | SI | SI | SI | SI | SI | SI | SI | SI | SI | SI | SI | SI | NO | SI |
| CANALONES | NO | SI | SI | NO | SI | SI | SI | SI | SI | SI | SI | SI | SI | NO | SI |
| EL BUEY | SI | SI | SI | SI | SI | SI | SI | SI | SI | SI | SI | SI | SI | NO | SI |
| QUEBRADONA | NO | SI | SI | SI | SI | SI | SI | SI | SI | SI | SI | SI | SI | NO | SI |
| BOTIJAS | NO | SI | SI | SI | SI | SI | SI | SI | SI | SI | SI | SI | NO | NO | SI |
| LAS AGUILAS | SI | SI | SI | SI | SI | SI | SI | SI | SI | SI | SI | SI | NO | NO | SI |
| LA CORTADA | NO | SI | SI | SI | SI | SI | SI | SI | SI | SI | SI | SI | SI | NO | SI |
| EL BAGRE | NO | SI | SI | SI | SI | SI | SI | SI | SI | SI | SI | SI | NO | NO | SI |
| EL PITAL | NO | SI | SI | SI | SI | SI | SI | SI | SI | SI | SI | SI | SI | NO | SI |
| LA MESA | NO | SI | SI | SI | SI | SI | SI | SI | SI | SI | SI | SI | SI | NO | SI |
| CANUTILLO | NO | SI | SI | SI | SI | SI | SI | SI | SI | SI | SI | SI | SI | NO | SI |

ACTIVIDAD ECONOMICA DE LA POBLACIÓN SEGÚN SISBEN

| ACTIVIDAD | CANTIDAD | % ACUMULATIVO |
|----------------------|--------------|---------------|
| SIN ACTIVIDAD | 1.035 | 22,39 |
| TRABAJANDO | 1170 | 25,3 |
| BUSCANDO TRABAJO | 100 | 2,16 |
| ESTUDIANDO | 1000 | 21,6 |
| OFICIOS DEL HOGAR | 1.159 | 25 |
| RENTISTA | 20 | 0,43 |
| JUBILADO, PENSIONADO | 90 | 1,9 |
| INVALIDO | 47 | 1 |
| TOTAL | 4.621 | 100 |

CARACOLÍ TIERRA DE PAZ Y GENTE AMABLE
"UNIDOS LO HAREMOS MEJOR"

NIT:890981107-7

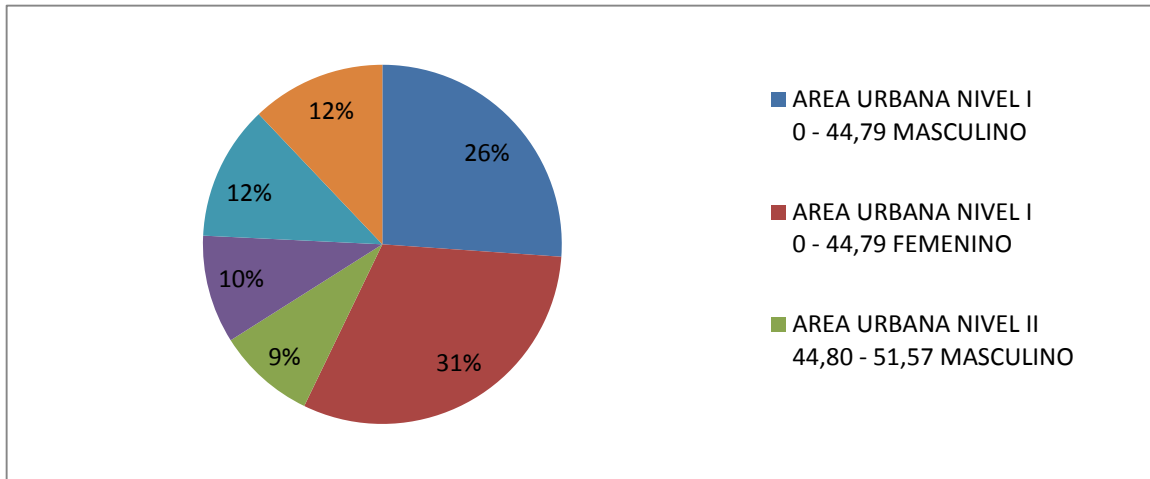
Carrera 21 No. 20B-05 Tel: 8336025 – Fax 8336026 Caracolí - Antioquia
www.caracoli-antioquia.gov.co E-mail: alcaldia@caracoli-antioquia.gov.co



Departamento de Antioquia
Municipio de Caracolí

PLAN DE DESARROLLO
2012-2015

Figuras No. 1,2 Población según estrato y nivel de Sisben



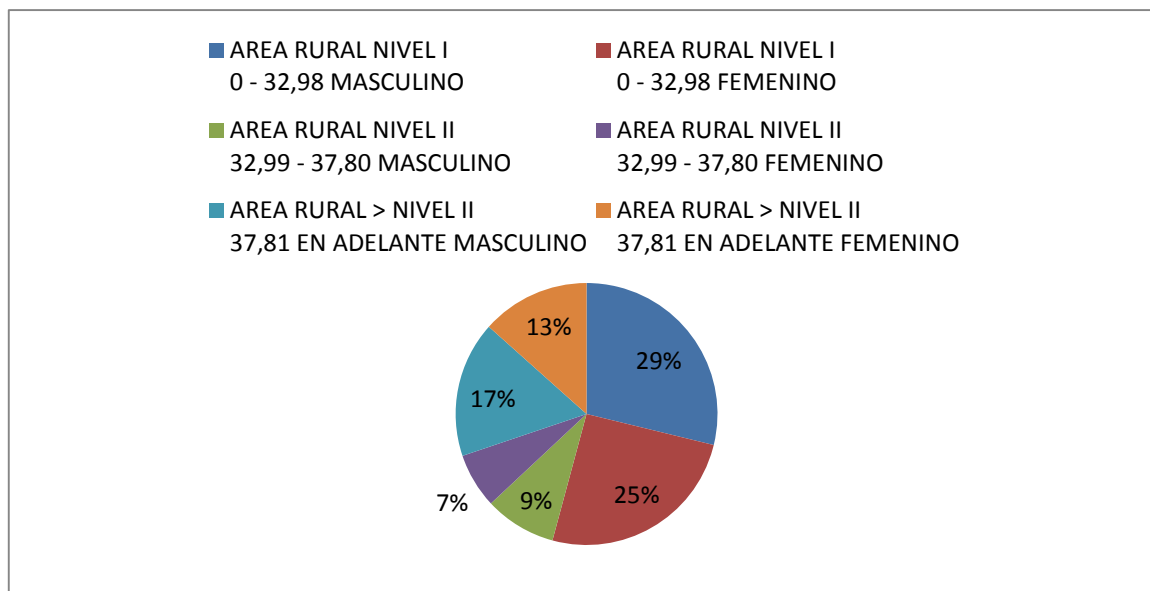
Nivel de Pobreza: La población en su totalidad pertenece tanto a nivel rural como urbano a niveles de Sisben 1 y 2, significando niveles de pobreza alta. Del total de la población de habitantes, 4621 pertenecen a niveles 1 y 2 de Sisben, correspondiendo al 71 % de la población y el resto a niveles 3, 4,5.

En las veredas se observa mayor población en los niveles 1, por lo que la mayor parte de inversiones de recursos debe enfocarse con mayor énfasis allí, en especial las más lejanas al casco urbano.



Departamento de Antioquia
Municipio de Caracolí

PLAN DE DESARROLLO
2012-2015



MANIFESTACIONES CULTURALES

En 1.876 nace una comunidad con el ambicioso deseo de progreso, colonizando territorios y adoptando una imagen propia del imponente y orgulloso Árbol del Caracolí, que la representa. Es en medio de esta naciente cultura donde muchos hombres han dejado una marcada tradición e historia, no abandonando el legado de los mitos y leyendas de nuestra tierra, pero sí creando unos más para la historia de la mitología antioqueña, tales como “El Duende que molestaba a don Carlos Jaramillo”, “El Pollo Maligno”, “El Falso Cura”, “El Animero”, y otro.

De estas tradiciones se conserva el amor por el arte musical y la pintura, reflejado en ello el interés de unos cuantos líderes de hacer historia cultural y a los cuales no se les ha dado el mérito que jamás buscaron en su abnegado trabajo. Es así como nos apropiamos con orgullo de mencionar a personas con tesón y gallardía que dieron su aporte a la particular identidad del caracoliseño como: Rodolfo Ceballos, Heriberto Pineda, Ramón Franco, monseñor Nahúm Ruiz Palacio, Gabriel Correa Vélez, José J. Galeano y muchos abuelos quienes son el único consultor monográfico de nuestra cultura.



Departamento de Antioquia
Municipio de Caracolí

PLAN DE DESARROLLO
2012-2015

De alguna manera esta gente proveniente de los territorios aledaños al actual Caracolí, buscó conservar su tradicional encanto y ha dado impulso a través de los años a la conservación de la cultura autóctona y folclórica donde las manifestaciones más comunes son: las danzas, las romerías, los duetos y tríos, la escultura, la pintura y la cerámica, entre otros; casi todos de una originalidad propia y donde los artistas se enmarcaron bajo la inspiración empírica de sus mentes.

En el campo de la música, aún se conserva el gusto por lo tradicional, por la música folklórica colombiana, aunque predominen en la actualidad los estilos populares nacionales y extranjeros. Lo más destacable en este ámbito, es que el campesino es el acérrimo amante de lo folklórico y la guasca, que casi siempre han sido adoptados de las costumbres conservadoras del nordeste antioqueño.

La moda actual y los medios de comunicación impulsan a nuestras generaciones hacia otras costumbres y estilos de vida que no dejan de mostrarse en la cotidianidad de nuestros habitantes actuales.

Es la televisión, la radio y otros medios alternativos, los que han revolucionado al mundo y a Caracolí, que no podía escaparse de este fenómeno.

Las manifestaciones artísticas de la actualidad se cristalizan en el deseo de la Casa de la Cultura y de unas instituciones educativas como: La Escuela Rodolfo Ceballos, El Liceo Gabriel Correa Vélez.

En la religiosidad, encontramos muestra de arte escultural en las imágenes, cuadros de santos que se encuentran en el imponente templo de diseño clásico italiano (replica de la Basílica de San Pedro en el Vaticano), y una capilla conservadora no sólo de cultura religiosa, sino de recuerdos y tradiciones.

Se imponen cuatro pequeñas elevaciones que vigilan incesantemente la rutina de nuestros días y el sin número de espantos y brujas que nunca han faltado en algún lugar de la tierra, estos son: El Algarrobo, El Alto de la Virgen, El Alto del Cristo y El Alto de la Cruz.

Las tomas culturales son el ofrecimiento cultural a manera de verbena de sano esparcimiento, para que toda una comunidad se reúna en torno a un escenario y muestre su amor inefable hacia lo artístico, lo folklórico, lo jocoso y lo más importante sentirse como una verdadera comunidad anhelante de un próspero futuro. Estas tomas son ya una nueva tradición adoptada desde hace unos pocos años, incentivada por la Casa de la



Departamento de Antioquia
Municipio de Caracolí

PLAN DE DESARROLLO
2012-2015

Cultura, que quiere que su comunidad rescate los valores casi extintos y heredados por nuestros padres y abuelos.

En pocas palabras, Caracolí es sinónimo de gente amable y deseosa de paz, no abandona su más particular costumbre: el chisme, perjudicial y vulgar, pero que construye el plato fuerte del que hacer cotidiano de hombres y mujeres que crecen encerrados en el letargo que proporciona el tiempo, a la historia misma de estos pueblos de ancestro pujante y emprendedor, valga la paradoja de la tradición.

Los alimentos típicos de esta región son: la mazamorra, los frijoles, los tamales, el mondongo, el sancocho, la natilla, los buñuelos, el queso de talego, la bandeja paisa. En cuanto a las bebidas, primero fue el guarapo, ahora el aguardiente y la cerveza, como la mayoría de los pueblos antioqueños.

El Municipio cuenta con las siguientes organizaciones comunitarias:

- **FUNERARIA LA INMACULADA:** Pretende afiliar personas para que paguen servicios pre-exequiales y exequiales con todos los servicios en cuanto a ello. Está en el municipio desde el 2003, posee dos (2) funcionarios directos en el municipio.
- **COMITÉ DE GANADEROS** Funciona desde 1998, su misión es asociar a los productores ganaderos para acompañarlos en la comercialización de sus productos. Provee mensualmente 28000 litros de leche, cuyo principal comprador es Lácteos La Fortuna. Cuentan con 25 asociados y su presidente es el señor Carlos Iván Valencia.
- **IGLESIA PENTECOSTAL:** Tiene un número aproximado de 50 profesantes, están en el municipio desde 1990.
- **ASOCIACION DE MUJERES DE SANTA ISABEL DEL NUS ASOMUSA.** (Asociación de mujeres de Santa Isabel). Creada el 03 de julio del año 2000, comenzando con 25 socias, hasta el momento se han retirado 15. Están ubicadas en la vereda de Santa Isabel. Trabajan principalmente con piscicultura.
- **JUNTA DE VIVIENDA LA ESPERANZA.** Cuenta con 18 personas como asociados, se creó el 12 de febrero del año 2000, se conformó para pedir vivienda digna para madres cabeza de familia.



Departamento de Antioquia
Municipio de Caracolí

PLAN DE DESARROLLO
2012-2015

- **ASOCAR** (Asociación de carniceros). Cuenta con 35 integrantes, se crea en el año 2007. Se distribuyen en carniceros, matarifes y ayudantes. Se creó con el fin de poder prestar un mejor servicio a la comunidad.
- **ASOMUCA:** Organización que enfoca sus esfuerzos y proyectos en favorecer a la mujer en especial a la mujer cabeza de familia. Creada el 9 de marzo de 1.995, las creadoras fueron 65 socias, tienen NIT: 811.015.634-7, han tenido a la fecha dos trabajos de obra pública como experiencia laboral.
- **ASOCIACION DE COOPROPIETARIOS ANTENA PARABOLICA.** Cuenta con 800 asociados. Tienen un porcentaje de cobertura del 60% a nivel urbano. Se creó con el fin de entretener a sus usuarios. Provee 2 trabajadores de planta.
- **EMDISALUD.** Están en el municipio desde el año de 1997 y cuentan con un número de afiliados de 2942. Cuentan con un funcionario permanente en el municipio.
- **SISBEN.** Cuentan con una población de 4621 personas, habiendo 2819 en el área urbana y 1802 en el área rural, distribuidos en 1369 viviendas, de las cuales:
- **COMFAMA:** están en el municipio desde 2011 y cuentan con un número de afiliados de 327.
- **COOSANRROQUE:**
- **ASOMOCAR:** Asociación de motor rodilleros de Caracolí
- **BOMBEROS VOLUNTARIOS.** Están en el Municipio desde el año 2007. Colaboran en la ayuda y prevención de desastres. Cuentan con siete (7) funcionarios.
- **JUNTA DE ACCION COMUNAL CENTRAL** (zona urbana)
- **JUNTA DE ACCION COMUNAL EL SOL**(zona urbana)
- **JUNTA DE ACCION COMUNAL VEREDAS** (zona rural, cada vereda cuenta con su respectiva J.A.C.).



Departamento de Antioquia
Municipio de Caracolí

PLAN DE DESARROLLO
2012-2015

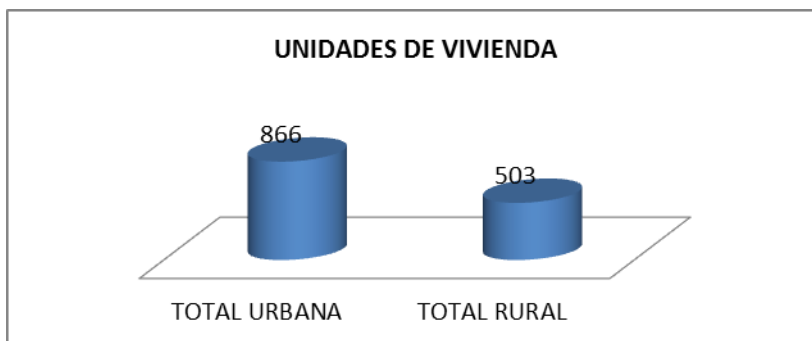
- **COODECAR:** Cooperativa de Trabajo Asociado para el Desarrollo de Caracolí. Cuenta con 15 integrantes. Su actividad hacer prefabricados como bloques de cemento, adoquines. Venta de arena para revoque, triturado, piedra y cascajo.
- **UNIDAD DE SERVICIO PUBLICOS DOMICILIARIOS:** Se creó en el año 2001 con motivo de llevar el mejor servicio y atender los diversos requerimientos de los usuarios.

VIVIENDA

La vivienda no sólo debe contemplar el desarrollo habitacional hacia el interior sino que debe estar completamente articulada a un entorno que favorezca el desarrollo integral y social de la persona, y que además le garantice las prestación del servicio de agua potable y saneamiento básico, como principal requisito para su salubridad, como una buena conexión vial.

En todo el municipio de Caracolí se tiene 1369 viviendas en la zona urbana 866 y la zona rural 503 .

Grafica Unidades de Vivienda en el Municipio de Caracolí
SISBEN

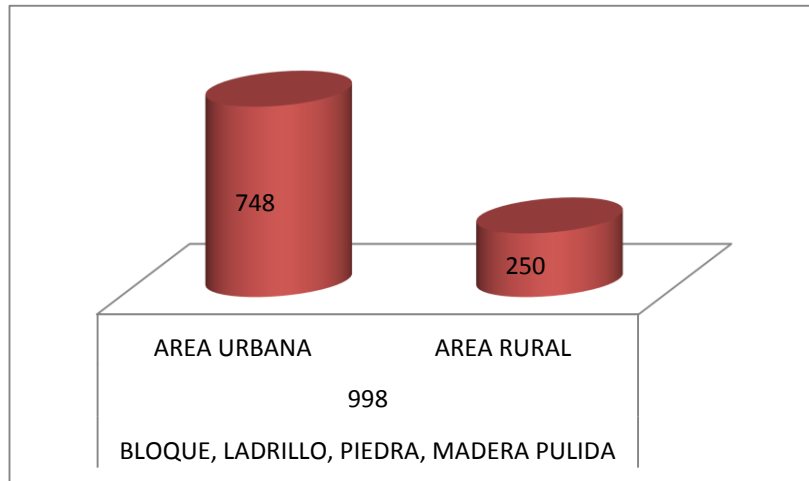




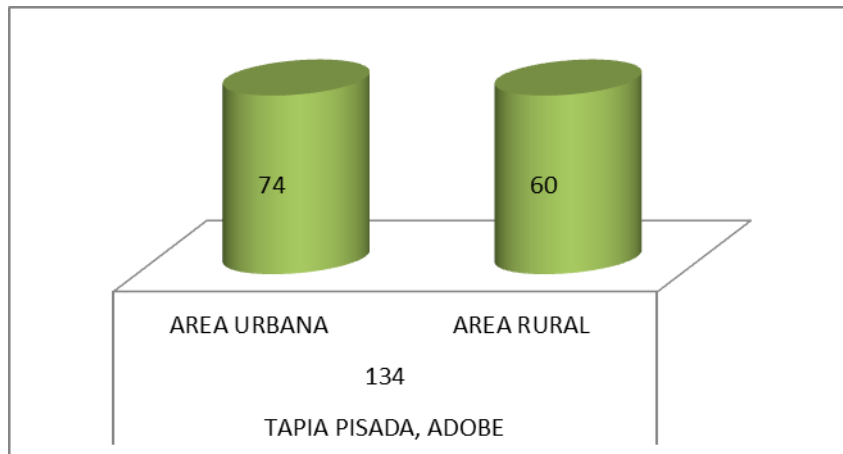
Departamento de Antioquia
Municipio de Caracolí

PLAN DE DESARROLLO
2012-2015

Grafica Unidades de Vivienda en el Municipio de Caracolí
SISBEN



Grafica Unidades de Vivienda en el Municipio de Caracolí
SISBEN



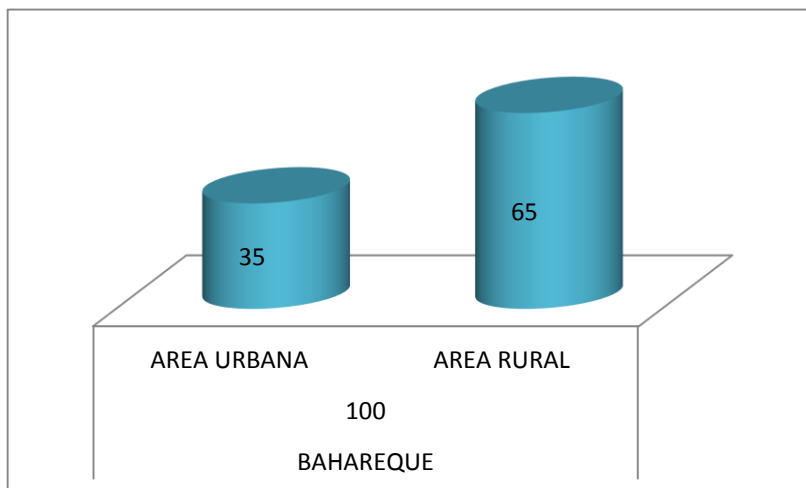
CARACOLÍ TIERRA DE PAZ Y GENTE AMABLE
"UNIDOS LO HAREMOS MEJOR"
NIT: 890981107-7

Carrera 21 No. 20B-05 Tel: 8336025 – Fax 8336026 Caracolí - Antioquia
www.caracoli-antioquia.gov.co E-mail: alcaldia@caracoli-antioquia.gov.co



Departamento de Antioquia
Municipio de Caracolí

PLAN DE DESARROLLO
2012-2015



Por lo que en cuanto a déficit cualitativo de viviendas se tiene que el 26,8 unidades presentan precarias condiciones.

En cuanto al déficit cuantitativo de vivienda está dado por la relación entre el número de hogares 1386 y el número de viviendas construidas 1369, para lo cual se tiene según los datos del Sisben se necesitan 100 casas la mayoría de viviendas están en pocos terranientes.

La mayoría de viviendas requieren de un mejoramiento donde hace parte la más importante como son los baños y cocina.

SERVICIOS PÚBLICOS.

El municipio de Caracolí, presta a sus habitantes los servicios de acueducto, alcantarillado, aseo y alumbrado público, los cuales presentan algunas insuficiencias por falta de una buena infraestructura que permitan un buen uso por parte de sus usuarios y cubrir en su totalidad esta necesidad de la población.



Departamento de Antioquia
Municipio de Caracolí

PLAN DE DESARROLLO
2012-2015

ACUEDUCTO

En el municipio existen tres abastecimientos de agua que son: el de las Brisas del Nús que abastece el 95.74% de la cabecera urbana; el de la Reina utilizado en caso que el de las Brisas del Nús esté en mantenimiento, y el acueducto del sector el Sol, servicio instalados por la junta de acción comunal del sector pero sin técnicas de tratamiento de agua.

El servicio de acueducto consta de unos pequeños abastos, que reciben el agua de una fuente cercana a 500 mts, considerada como la más limpia del Municipio, este sistema es por gravedad, no posee todos sus componentes para un buen funcionamiento; tiene una bocatoma pequeña con capacidad de 30 mts, un estanque de abastecimiento con capacidad de 15 mts, todo el sistema tanto de la micro cuenca como el de las redes se encuentra en buen estado.

El acueducto Municipal es alimentado por la quebrada Ventanas, la cual se encuentra en jurisdicción del Municipio de Maceo en la vereda Las Brisas. Éste es administrado por la Empresa de Servicios Públicos Domiciliarios de Caracolí S.A. E.S.P. y se le realiza tratamiento al agua mediante una planta de tratamiento convencional, la prestación del servicio es continua y se tiene una cobertura del 95% en el área urbana con un porcentaje de potabilidad del 95% al 100% a un número de 1.026 usuarios.

Existen ocho (8) acueductos veredales en el Municipio, de los cuales cinco (5) están compuestas por bocatomas y tanque de almacenamiento y tres (3) por bocatoma, desarenador y tanque de almacenamiento que son sistemas colectivos, no se realiza ningún tipo de tratamiento al agua para consumo humano y son coordinados por las J.A.C.

El acueducto veredal posee una cobertura del 53.3 % que corresponde a las veredas: Cascarón, Quebradona, Sardinias, El 62, Santa Isabel, El Pital, el Bagre y Canalones.



Departamento de Antioquia
Municipio de Caracolí

PLAN DE DESARROLLO
2012-2015

SERVICIO PÚBLICO DOMICILIARIO DE ACUEDUCTO

| Extractó | Nº usuarios | %de sub y sobreprecio | Consumo Promedio (mts ³) | Carg o fijo | Tarifa consum o básico | Valor subsidio año | Valor sobreprecio año |
|--------------|-------------|-----------------------|--------------------------------------|-------------|------------------------|--------------------|-----------------------|
| 1 | 354 | -35% | 17 | 2.170 | 392.18 | 13.138.716 | |
| 2 | 593 | -20% | 17 | 2.170 | 398.95 | 12.741.900 | |
| 3 | 11 | 0 | 17 | 2.170 | 412.49 | 0 | |
| Comercial | 82 | 50% | 17 | 2.170 | 493.74 | 0 | 2.612.640 |
| Oficial | 22 | 0 | 17 | 2.170 | 554.16 | 0 | |
| TOTAL | | | | | | 28.880.616 | 2.612.640 |

ALCANTARILLADO

El Municipio no cuenta con una red de disposición final de aguas negras técnicamente diseñadas. Existen 16 colectores distribuidos en toda el área urbana.

La cobertura del alcantarillado en el área rural es deficiente ya que las aguas residuales se vierten a las quebradas o a campo abierto, además algunas familias disponen de pozos sépticos los cuales no cumplen con las condiciones técnicas, convirtiéndose en una fuente de contaminación.

En la población urbana el 77% de la población cuenta con servicio de Alcantarillado Municipal, el porcentaje restante origina problemas de contaminación ambiental, esto debido a que vierten directamente sus aguas a las fuentes hídricas del Municipio, como lo es La Quebrada La Reina y El Río Nús.



Departamento de Antioquia
Municipio de Caracolí

PLAN DE DESARROLLO
2012-2015

| Extractó | Nº usuarios | %de sub y sobrepreci o | Consum o Promedi o (mts ³) | Carg o fijo | Tarifa consum o básico | Valor subsidio año | Valor sobrepreci o año |
|--------------|-------------|------------------------|--|-------------|------------------------|--------------------|------------------------|
| 1 | 303 | -35% | 17 | 868 | 156.73 | 4.494.996 | |
| 2 | 245 | -20% | 17 | 868 | 159.44 | 2.104.216 | |
| 3 | 11 | 0 | 17 | 868 | 164.85 | 0 | |
| Comerci al | 78 | 50% | 17 | 868 | 197.35 | 0 | 993.216 |
| Oficial | 20 | 0 | 17 | 868 | 221.38 | 0 | |
| TOTAL | | | | | | 6.599.212 | 993.216 |

ASEO

En la zona urbana la cobertura de aseo es del 80 %, la cual está orientada a la recolección de residuos sólidos en los 22 Barrios, los cuales son trasladados al relleno sanitario localizado a 4 Km. de la cabecera urbana, en el cual se viene trabajando a través del Plan Integral de Residuos Sólidos –PGIRS – partiendo de la educación en la cultura del reciclaje. Se recoge un día el material reciclable y otro día el no reciclable, los reutilizables y los inservibles, este programa es coordinado desde la UMATA. Dicho servicio es prestado con una frecuencia de 2 veces a la semana.

En la zona rural no existe el servicio de recolección de basuras, pero en algunas comunidades veredales separan las basuras, depositando los residuos orgánicos en las huertas y quemando los residuos inorgánicos. A la población de la zona rural se le ha impartido educación sobre el adecuado manejo de los residuos sólidos.



Departamento de Antioquia
Municipio de Caracolí

PLAN DE DESARROLLO
2012-2015

| Extractó | Nº usuarios | %de sub y sobreprecio | Tarifa de aseo | Valor subsidio año | Valor sobreprecio año |
|-----------------|--------------------|----------------------------------|---------------------------|-----------------------------------|--------------------------------------|
| 1 | 285 | 22% | 6.216.24 | 4.667.084 | |
| 2 | 573 | 13% | 6.216.24 | 5.556.564 | |
| 3 | 11 | 0 | 6.216.24 | 0 | |
| Comercial | 74 | 0 | 15.882 | 0 | 7.051.608 |
| Oficial | 18 | 0 | 15.882 | 0 | |
| TOTAL | | | | 10.223.648 | 7.051.608 |

Actualmente la empresa prestadora de estos tres servicios (acueducto, alcantarillado y aseo) es la Empresa de Servicios Públicos Domiciliarios de Caracolí S.A. E.S.P. creada mediante escritura N° el 01 de mayo de 2007, actualmente realizan pruebas de laboratorio para el sistema de acueducto de la siguiente manera: tres pruebas microbiológicas y dos fisicoquímicas mensualmente.

ENERGÍA ELÉCTRICA

Servicio que tuvo sus inicios en el Municipio de Caracolí con la misma construcción del caserío, donde funcionaba un pequeño dínamo, luego fue ampliado con la construcción de una planta eléctrica en el Municipio.

Cobertura: en la zona urbana es del 99.6% correspondiente a 822 viviendas así:

- Locales de comerciantes
- Locales industriales
- Locales en oficina, hoteles
- Residencias familiares
- Locales especiales (que el municipio paga).

En el área rural la cobertura es del 98.4%. Para un total de 2.200 suscriptores.

El alumbrado público tiene una cobertura actual del 90%.

El servicio de energía es prestado por Empresas Públicas de Medellín desde el 27 de Junio del año 2007. Hasta este tiempo el servicio era prestado por la Empresa Antioqueña de Energía EADE.



Departamento de Antioquia
Municipio de Caracolí

PLAN DE DESARROLLO
2012-2015

SERVICIO TELEFÓNICO

Caracolí tuvo central de telegrafía hasta 1979, la cual funcionó en la estación del ferrocarril Los Monos.

En el área rural cuentan con el servicio de telefonía las siguientes veredas: Cascarón, El Bagre, Canalones, La Cortada y Sardinias. El servicio de telefonía es prestado en el Municipio por la Empresa Departamental de Telefonía EDATEL; además existen cabinas de Telecom. Cabe anotar que es de gran importancia señalar que en todo el Municipio se recibe señal de celular de todos los operadores que funcionan en el país. EDATEL está en el municipio desde 1996 luego de un proceso de transformación pues anteriormente era EDA esta empresa está en la localidad desde 1974.

De acuerdo con la información del censo realizado por el DANE en el año 2005, Caracolí tiene un total de 4.747 habitantes, que en relación con el número de líneas activas a 29 de febrero de 2008 daría una cobertura del 12%

PLAZA DE MERCADO

El municipio no cuenta con una plaza de mercado y se ha habilitado con este fin una parte de la vía del comercio, forma larga sobre la calzada, determinada lateralmente por los locales comerciales y por el costado oriental por la vía férrea muy cercana a la estación, este sitio es el de mayor dinámica urbana.

EL MATADERO

Es una obra construida que no cumple con las normas de higiene y salubridad requeridas por las entidades gubernamentales de salud, sin embargo ha prestado el servicio a la comunidad, pero la administración ha mirado con gran necesidad como lograr su conservación, en estos momentos sus instalaciones cumplen otras labores debido al cierre total para el sacrificio de animales. Para solucionar estos problemas el municipio decidió hacer parte de una planta de sacrificio subregional.

El municipio no cuenta con una planta de beneficio de ganado bovino y porcino, lo que obliga que el suministro de carne se haga desde los municipios vecinos.

CARACOLÍ TIERRA DE PAZ Y GENTE AMABLE
"UNIDOS LO HAREMOS MEJOR"

NIT: 890981107-7

Carrera 21 No. 20B-05 Tel: 8336025 – Fax 8336026 Caracolí - Antioquia
www.caracoli-antioquia.gov.co E-mail: alcaldia@caracoli-antioquia.gov.co



Departamento de Antioquia
Municipio de Caracolí

PLAN DE DESARROLLO
2012-2015

MEDIOS DE TRANSPORTE: Terrestre

Caracolí se une a Medellín por una vía carretable departamental con una longitud aproximada de 146 Km., de los cuales 13 km. están sin pavimentar (tramo ubicado entre la vereda Cascarón municipio de Caracolí y corregimiento San José del Nus, municipio de San Roque). El servicio es prestado por la empresa COONORTE.

Caracolí se une por carretera con: Maceo, Puerto Nare, San Carlos, San Roque y Puerto Berrio, Medellín. Además de las 15 veredas con que cuenta el municipio, sólo tres están sin carretera, aclarando que son carreteras destapadas y sin pavimentación.

Por vía férrea: a través del moto rodillo hasta san José y Puerto Berrio.



Departamento de Antioquia
Municipio de Caracolí

PLAN DE DESARROLLO
2012-2015

VISIÓN

El Municipio de Caracolí en el año 2015 será un municipio con mejores oportunidades para sus habitantes en las áreas de Turismo, Desarrollo Social, Económico, Territorial, Deportiva, Cultural, Educativa e Institucional; destacándose a nivel subregional y departamental.

MISIÓN

El Municipio a través del trabajo articulado del representante de la entidad territorial con las demás instituciones locales, nacional y departamentales, la comunidad, las estrategias plasmadas en el plan de desarrollo y la normatividad actual; será capaz de lograr un desarrollo sostenible y equitativo para sus habitantes.

- ❖ Saneamiento de sus finanzas.
- ❖ Inversión en mejoramiento y construcción de vivienda digna.
- ❖ Cobertura en educación y salud para las poblaciones menos favorecidas.
- ❖ Además de la ampliación en cobertura en saneamiento básico.
- ❖ Generación de empleo
- ❖ Protección del medio ambiente

Lo anterior se alcanzara por medio de una gestión dinámica, eficiente, con transparencia, equitativa, con la participación ciudadana y fundamentada en la recuperación de la gobernabilidad.



Departamento de Antioquia
Municipio de Caracolí

PLAN DE DESARROLLO
2012-2015

Fundamentos y principios rectores:

Fundamentos

Participación Ciudadana.
Educación.
Comunicación Permanente.
Administración Estratégica.
Gerencia de Proyectos.
Sostenibilidad ambiental.

Desarrollo Humano.
Integración sectorial.

Principios y valores

La Democracia
El Desarrollo Local
La Eficiencia
La Eficacia
La Equidad
El Respeto por el Hombre

La Solidaridad
La Honestidad.
La Tolerancia
Retroalimentación.
Compatibilidad
Distribución de competencias.



Departamento de Antioquia
Municipio de Caracolí

PLAN DE DESARROLLO
2012-2015

MARCO LEGAL

La **Ley 152 de 1994** “Por la cual se establece la Ley Orgánica del Plan de Desarrollo” tiene como propósito establecer los procedimientos y mecanismos para la elaboración, aprobación, ejecución, seguimiento, evaluación y control de **EL PLAN DE DESARROLLO 2012 – 2015 “UNIDOS LO HAREMOS MEJOR”**

Leyes complementarias al Plan de Desarrollo:

Otras normas a nivel sectorial también están relacionadas con los procesos de planificación de cada sector como por ejemplo, la Ley 115 de 1994 de educación, Ley 101 de 1993 sector agropecuario, Ley 99 de 1993 de medio ambiente, entre otras.

Las leyes que complementan y hacen referencia a funciones públicas de los gobiernos locales, y que deben de tenerse en cuenta en el diseño, ejecución y monitoreo de los Planes de Desarrollo son:

- ❖ Ley 99/93: Ley general del medio Ambiente.
- ❖ Ley 100/93: Salud y seguridad social.
- ❖ Ley 101/93: Ley general de desarrollo agropecuario y pesquero
- ❖ Ley 105/93: Ley básica de transporte.
- ❖ Ley 115/ 94: Ley general de educación.
- ❖ Ley 131/94: Ley estatutaria del voto programático.
- ❖ Ley 134/94: Mecanismos formales de participación ciudadana.
- ❖ Ley 136/94: Ley de régimen municipal.
- ❖ Ley 138/89: Banco de proyectos y ley orgánica del presupuesto.
- ❖ Ley 141/94: Fondo de regalías.
- ❖ Ley 142/94: Régimen de servicios públicos.
- ❖ Ley 160/94: Sistema nacional de reforma agraria.
- ❖ Ley 181/95: Ley de deporte.



Departamento de Antioquia
Municipio de Caracolí

PLAN DE DESARROLLO
2012-2015

- ❖ Ley 344/96: Ley de racionamiento del gasto público.
- ❖ Ley 358/97: Ley de capacidad de endeudamiento y Ley 795 de 2003.
- ❖ Ley 388/97: Desarrollo territorial municipal.
- ❖ Ley 617/00: Ley de ajuste fiscal, racionalización del gasto.
- ❖ Ley 819 y sus decretos reglamentarios de responsabilidad fiscal.
- ❖ Ley 1448 de 2011: Programas de reparación de víctimas
- ❖ Ley 1450 de 2011: Plan de Desarrollo Nacional; Prosperidad para todos
- ❖ Planes de vida para comunidades indígenas
- ❖ Políticas públicas en materia de la infancia, la adolescencia y la juventud
- ❖ inclusión de los derechos de las mujeres
- ❖ Atención Integral a la Primera Infancia, DE CERO A SIEMPRE

Normas internacionales

- ❖ Derechos de los niños, las niñas y adolescentes
- ❖ Pacto internacional de derechos civiles y políticos,
- ❖ Pacto internacional de derechos económicos sociales y culturales
- ❖ Convención contra todas las formas de discriminación contra la mujer
- ❖ Convención americana de derechos humanos
- ❖ Objetivos del Desarrollo del Milenio ODM



Departamento de Antioquia
Municipio de Caracolí

PLAN DE DESARROLLO
2012-2015

OBJETIVO GENERAL DEL PLAN:

Mejorar la calidad de vida de la comunidad urbana y rural del Municipio de Caracolí – Antioquia, durante el periodo 2012 – 2015, mediante la formulación de estrategias que incrementen la cobertura y la calidad de servicios sociales y económicos; motivando la participación dinámica en los procesos de gestión y ejecución para el desarrollo social, invirtiendo eficientemente los recursos humanos, técnicos y económicos del Municipio, fortaleciendo las redes sociales e institucionales y potenciando la competitividad del desarrollo local y regional por medio de una gestión dinámica, eficiente, con transparencia, equitativa, con la participación ciudadana y de las diferentes organizaciones.

OBJETIVOS ESPECÍFICOS DEL PLAN:

- ❖ Planificar el desarrollo municipal a corto y mediano plazo, a partir del diagnóstico que sirve como lineamiento para la formulación y ejecución de programas y proyectos prioritarios.
- ❖ Ejecutar las acciones contempladas en el Plan de Desarrollo, articulando con los planes sectoriales, a través de un Plan de Acción, como parte fundamental del progreso local y regional.
- ❖ Conseguir mayores recursos de inversión, que proyectarán al Municipio hacia el bienestar social.
- ❖ Dar a conocer el Plan de Desarrollo 2012 - 2015 y motivar a la comunidad para que sean agentes dinámicos de su progreso y de la solución a sus problemas.
- ❖ Dar a conocer periódicamente los logros y resultados de la ejecución del Plan de Desarrollo.
- ❖ Establecer procesos de trabajo multidisciplinario e interinstitucional interno y externo al municipio, para lograr los objetivos expuestos de forma integral y en equipo.
- ❖ Apoyar los diferentes procesos e iniciativas populares e institucionales, para realizar eventos que fortalezcan el turismo en la localidad.



Departamento de Antioquia
Municipio de Caracolí

PLAN DE DESARROLLO
2012-2015

- ❖ Aplicar los planteamientos contenidos en el programa de gobierno, presentado por el Alcalde, para armonizarlos con los objetivos del desarrollo regional y local, con las necesidades actuales de la población y con las metas, medios y recursos que requiere su implementación, en el corto, mediano y largo plazo.

ESTRATEGIAS Y POLÍTICAS DEL PLAN:

- ❖ Formulando los planes sectoriales exigidos por la Ley a las diferentes Secretarías del Municipio.
- ❖ Ejecutando los planes formulados, buscando la aplicación de los principios de la planeación, para lograr mayor desarrollo local.
- ❖ Gestionando recursos ante la Gobernación de Antioquia, CORANANTIOQUIA, BANCO AGRARIO, FINDETER, la Nación en general, comunidades internacionales representadas por ONGs, o entidades públicas y privadas, para cofinanciar proyectos de inversión social en el Municipio.
- ❖ Buscando la asesoría que brinda el Departamento, las entidades públicas y privadas para la correcta ejecución de los diferentes planes municipales y en especial del Plan de Desarrollo 2012 - 2015.
- ❖ Motivando e integrando a la comunidad, a las instituciones y a las organizaciones no gubernamentales, en la planificación, ejecución, control, coordinación, evaluación y continuación de los proyectos.
- ❖ Fomentando la creación o consolidación de diferentes sistemas de información y divulgación de las actividades que se están desarrollando en los diferentes sectores, tanto a nivel urbano como rural.
- ❖ Focalizar en el periodo 2012 – 2015 los recursos propios, los aportes y créditos de inversión del municipio, hacia los proyectos contemplados en el Programa de Gobierno y que se hayan matriculado en el Banco de Proyectos como viables y prioritarios de realizar en la comunidad.



Departamento de Antioquia
Municipio de Caracolí

PLAN DE DESARROLLO
2012-2015

- ❖ Garantizar un desarrollo social sostenible en armonía con el medio ambiente y las tradiciones culturales, de acuerdo con los criterios y principios de la planeación estratégica.
- ❖ Optimizar el uso de los recursos existentes físicos, humanos, técnicos y financieros.
- ❖ Articular el Municipio con el Desarrollo Regional, Departamental y Nacional.
- ❖ Dar las directrices para la elaboración, pre-evaluación de los Planes sectoriales e Institucionales.
- ❖ Incrementar la cobertura y la calidad de servicios sociales y económicos.
- ❖ Motivar la participación dinámica en los procesos de gestión y ejecución para el desarrollo social
- ❖ Invertir eficientemente los recursos humanos, técnicos y económicos del municipio.
- ❖ Fortalecer las redes sociales e institucionales
- ❖ Potenciar la competitividad del desarrollo local y regional
- ❖ Motivar la participación ciudadana con dinamismo, eficiencia, equidad y transparencia.
- ❖ Adquisición de lotes urbanos y rurales a través de la vía expropiación administrativa para desarrollo de proyectos de infraestructura.



Departamento de Antioquia
Municipio de Caracolí

PLAN DE DESARROLLO
2012-2015

METODOLOGIA DE FORMULACION Y EVALUACION: MARCO LOGICO

Entendiendo que la búsqueda del desarrollo local, en concordancia a las sugerencias realizadas por el Departamento Administrativo de Planeación de la Gobernación de Antioquia y por considerar que la mejor manera de construir para CARACOLÍ ANTIOQUIA un desarrollo sostenible que le potencie como una verdadera ciudad de desarrollo, se ha tomado como norte el proceso planificador desde la metodología de Marco Lógico.

El Marco lógico es una herramienta para facilitar el proceso de conceptualización, diseño, ejecución y evaluación de los proyectos y programas; Su fin es brindar una estructura al proceso de planificación y comunicar información esencial relativa al proyecto. Puede utilizarse en todas las etapas de preparación del proyecto como es programación, identificación, orientación, análisis, presentación ante varios organismos y estamento de revisión. La metodología está abierta a la modificación y mejora constante tanto en la preparación como durante el proceso de ejecución

El método de Marco Lógico encara los problemas y provee una cantidad de ventajas sobre enfoques menos estructurados como:

- ❖ Aporta una terminología uniforme que facilita la comunicación y que sirve para reducir las ambigüedades
- ❖ Aporta un formato para llegar a acuerdos precisos acerca de los objetivos, metas y riesgo del proyecto
- ❖ Enfoca el trabajo técnico en los aspectos críticos y puede acortar documentos de proyectos en forma considerable
- ❖ Suministra información para organizar preparar el plan de ejecución del proyecto
- ❖ Igualmente provee de la información necesaria para la ejecución, monitoreo y evaluación del proyecto

El marco lógico se presenta como una matriz que suministra básicamente lo siguiente:

Un resumen narrativo de los objetivos y los productos en:

- ❖ Un resumen narrativo de los objetivos y los productos

CARACOLÍ TIERRA DE PAZ Y GENTE AMABLE
"UNIDOS LO HAREMOS MEJOR"

NIT:890981107-7

Carrera 21 No. 20B-05 Tel: 8336025 – Fax 8336026 Caracolí - Antioquia
www.caracoli-antioquia.gov.co E-mail: alcaldia@caracoli-antioquia.gov.co



Departamento de Antioquia
Municipio de Caracolí

PLAN DE DESARROLLO
2012-2015

- ❖ Indicadores de resultado a alcanzar
- ❖ Medios de verificación
- ❖ Supuestos (cofinanciaciones)

Los objetivos según la forma en que afecten el problema pueden ser de

Fin: se define como objetivo de nivel superior al que se quiere contribuir con el proyecto

Propósito: es el objetivo concreto del proyecto

Componentes: se define como los estudios, planes, campañas, macro actividades que deben alcanzarse para que una vez terminadas todas ellas se consiga el propósito

Actividades: Son todas aquellas actividades en detalle que son parte de cada componente y en su conjunto permiten la consecución de cada componente.

PARTICIPACION CIUDADANA

En cumplimiento de la Ley 134 de 1994, se diseñó y ejecuto el proceso de planeación participativa de acuerdo a convocatorias, reuniones y realización de mesas de trabajo en cada uno de los corregimientos y la cabecera municipal; dicha convocatoria y reuniones fue realizada por espacio de 30 días, tanto los días sábados y domingos con el fin contar con una masiva participación de la comunidad.

Para la convocatoria se utilizaron mecanismo de difusión como la emisora local, perifoneo correspondencia oficial, entre otros.



Departamento de Antioquia
Municipio de Caracolí

PLAN DE DESARROLLO
2012-2015

EL ALCALDE CON LA COMUNIDAD





Departamento de Antioquia
Municipio de Caracolí

PLAN DE DESARROLLO
2012-2015

MESA DE CONCERTACION CASCARON- SANTA ISABEL-CANALONES



MESA DE CONCERTACION BUEY- QUEBRADONA



CARACOLÍ TIERRA DE PAZ Y GENTE AMABLE
"UNIDOS LO HAREMOS MEJOR"

NIT:890981107-7

Carrera 21 No. 20B-05 Tel: 8336025 – Fax 8336026 Caracolí - Antioquia
www.caracoli-antioquia.gov.co E-mail: alcaldia@caracoli-antioquia.gov.co



Departamento de Antioquia
Municipio de Caracolí

PLAN DE DESARROLLO
2012-2015

MESA DE CONCERTACION VEREDA EL PITAL- BAGRE



MESA DE CONCERTACION VEREDA LA MESA- LA CORTADA Y CANUTILLO





Departamento de Antioquia
Municipio de Caracolí

PLAN DE DESARROLLO
2012-2015

MESA DE CONCERTACION VEREDA LA MARIA Y LA VEREDA EL 62



MESA DE CONCERTACION VEREDA SARDINAS Y BOTIJAS





Departamento de Antioquia
Municipio de Caracoli

PLAN DE DESARROLLO
2012-2015

**LO QUE LA COMUNIDAD DE CARACOLI PIDIO EN LAS MESAS DE
CONCERTACION**

| TABULACION MESA DE CONCERTACION | |
|---|--|
| PLAN DE DESARROLLO 2012-2015 | |
| CABECERA MUNICIPAL DE CARACOLI | |
| SECTOR | SUBPROGRAMAS Y PROYECTOS |
| SANEAMIENTO BASICO | PLAN MAESTRO ACUEDUCTO DE ALCANTARILLADO |
| | POZOS SEPTICOS |
| | REUBICACION RELLENO SANITARIO |
| | ASEO VIAS PUBLICAS |
| EDUCACION RECREACION Y CULTURA | DOTACION DE KITS ESCOLARES |
| | MEJORAR AMBIENTES ESCOLARES |
| | TITULACION DE PREDIOS |
| | MANTENIMIENTO PLACA POLIDEPORTIVA |
| | DOTACION RESTAURANTE ESCOLAR |
| | DOTACION DE EQUIPOS AUDIVISUALES PARA MEJORAR LA CALIDAD EDUCATIVA |
| | IMPLEMENTAR EL CANAL COMUNITARIO |
| | MONITOR DE BANDAS DE MUSICA, CANTO, BAILES. |
| | DOTACION DE IMPLEMENTOS DEPORTIVOS |
| | MONITOR DE DEPORTES |
| | REALIZACION DE EVENTOS CULTURLES |
| | CREACION CATEDRA DE EMPRENDIMIENTO |
| | IMPLEMENTACION DE EQUIPOS PARA LOS EVENTOS CULTURALES TRAJES, INSTRUMENTOS OTROS |
| DOTACION CASA DE LA CULTURA | |
| INFRAESTRUCTURA | CONSTRUCCION PARQUE LINEAL DEL FERROCAVIR |

40

CARACOLI TIERRA DE PAZ Y GENTE AMABLE
"UNIDOS LO HAREMOS MEJOR"

NIT:890981107-7

Carrera 21 No. 20B-05 Tel: 8336025 – Fax 8336026 Caracolí - Antioquia
www.caracoli-antioquia.gov.co E-mail: alcaldia@caracoli-antioquia.gov.co



Departamento de Antioquia
Municipio de Caracolí

PLAN DE DESARROLLO
2012-2015

| | |
|---|--|
| | HABILITAR MORGUE |
| SALUD | MEJORAR EL ACCESO A LOS SALUD MUNICIPAL |
| | BRIGADAS DE SALUD EN LAS ZONA RURAL |
| | CAPACITACION EN PRIMEROS AUXILIOS |
| | AUMENTAR EL ACCESO A LA SALUD MUNICIPAL |
| | AUMENTAR LA CREDIBILIDAD DEL SISTEMA DE SALUD MUNICIPAL |
| | PROGRAMA DE SALUD SEXUAL Y REPRODUCTIVA |
| | PROMOCION DE LAS ESTRATEGIAS AIEPI - IAMI |
| | DOTACION EQUIPOS BIOMEDICOS |
| | ADECUACION SALA DE PARTOS |
| | DOTACION DE KITS PARA LAS INSTITUCIONES EDUCATIVAS ZONA RURAL Y URBANA |
| | CAPACITACION EN PRIMEROS AUXILIOS |
| | PROGRAMA PARA DISCAPACITADOS |
| | SUBSIDIOS DE TERCERA EDAD |
| | BRIGADA DE SALUD BUCAL |
| | DIAGNOSTICO ORAL |
| | PROGRAMA DE SALUD MENTAL |
| | COBERTURA UNIVERSAL AL REGIMEN SUBSIDIADO |
| | PROGRAMA DE VIGILANCIA EPIDEMIOLOGICA |
| CONSTRUCCION DE POZO SEPTICO | |
| CONSTRUCCION AREA DE RESIDUOS SOLIDOS HOSPITALARIOS | |
| JORNADAS DE VACUNACION | |
| SERVICIOS PÚBLICOS | PLAN MAESTRO DE ALCANTARILLADO |
| | *RED GAS DOMICILIARIO |
| VIAS PUBLICAS | REHABILITACION VIAS URBANAS |
| | MANTENIMIENTO VIAS TERCARIAS |
| | PAVIMENTACION VIA CARACOLI SAN JOSE DEL NUS |



Departamento de Antioquia
Municipio de Caracolí

PLAN DE DESARROLLO
2012-2015

| | |
|--------------------------------|---|
| | |
| VIVIENDA INTERES SOCIAL | CONSTRUCCION DE VIVIENDA NUEVA MEJORAMIENTOS DE VIVIENDAS REUBICACION VIVIENDAS DE ALTO RIESGO |
| TURISMO | CREAR OFICINA TURISTICA CREACION DE ESTAMPILLA PRO-TURISMO FORTALECIMIENTO MEDIOS DE COMUNICACIÓN |
| ESPACIO PUBLICO | OBRAS DE RECUPERACIÓN DEL ESPACIO PUBLICO ALUMBRADO PUBLICO APOYO MICROEMPRESAS Y COOPERATIVAS |
| PREVENCION Y DESASTRE | PLAN DE CONTINGENCIA (DESLIZAMIENTOS) FORTALECIMIENTO CUERPO BOMBEROS REUBICACION DE VIVIENDAS DE ALTO RIESGO |
| SECTOR AGROPECUARIO | APOYO ASOCIACIONES GENERACION DE EMPLEO PROYECTOS PRODUCTIVOS PROYECTO DE PISCICULTURA HUERTAS CASERAS CENTRO DE ACOPIO ANALISIS DE SUELO CAPACITACION EN COMPETENCIA LABORALES FALTA DE CADENAS PRODUCTIVAS MEJORAMIENTO GENETICO ELABORAR PLAN AGROPECUARIO ELABORAR PLAN DE ASISTENCIA TECNICA DIRECTA RURAL CAPACITACION PARA LA TECNIFICACION DE LOS CULTIVOS. RENOVACION Y SIEMBRA CACAO |
| MEDIO AMBIENTE | MANTENIMIENTO ZONAS VERDES Y ARBORIZACION |



Departamento de Antioquia
Municipio de Caracolí

PLAN DE DESARROLLO
2012-2015

| | |
|--|--|
| | FORTALECIMIENTO ORGANIZACIONES AMBIENTALES GRUPOS ECOLOGICOS |
| | MANTENIMIEMTO DEL PARQUE PRINCIPAL |
| | PROYECTOS PRODUCTIVOS PARA LA PROTECCION DEL MEDIO AMBIENTE |
| | EMBELLECIMIENTO ORNATO PARQUE |
| | ELABORAR EL PLAN DE MANEJO AMBIENTAL |
| | CAPACITACION EN EDUCACION AMBIENTAL |
| | MEJORAR LA CONTAMINACION AUDITIVA |
| | CAPACITACION A LOS ASERRADORES Y MINEROS |
| | PROTECCION Y MANEJO DE MICROCUENCAS |
| | |
| | CREACION PARQUE TEMATICO AGRONUS |

| VEREDAS EL 62 | |
|--|--|
| AGUA POTABLE Y SANEAMIENTO BASICO | CONSTRUCCION DE POZOS SEPTICOS |
| | AMPLIACION DEL ACUEDUCTO |
| | CAPACITACION PARA MANTENIMIENTO DE POZOS SEPTICOS |
| | RECOLECCION DE BASURAS |
| | |
| EDUCACION RECREACION Y DEPORTE | MANTENIMINETO DE LAS CANALETAS DE AGUAS LLUVIAS |
| | CONSTRUCCION DE UN AULA DE CLASE |
| | ENMALLADO DE LA ESCUELA |
| | DOTACION Y MANTENIMIENTO DE RESTAURANTES ESCOLARES |
| | DOTACION DE MATERIAL DIDACTICO Y INMOBILIARIO. |
| | DOTACION DE KITS ESCOLARES |
| | TITULACION DE PREDIOS |
| MEJORAMIENTO DE AMBIENTES ESCOLARES | |



Departamento de Antioquia
Municipio de Caracolí

PLAN DE DESARROLLO
2012-2015

| | |
|--------------------------------|--|
| | ACTIVIDADES DE ESPARCIMIENTO BELLAS ARTES |
| | IMPLEMENTACION DEPORTIVA |
| | MONITOR DEPORTIVO |
| | REALIZACION DE EVENTOS CULTURALES |
| | DOTACION Y MANTENIMIENTO EQUIPOS COMPUTO (PRIMARIA) |
| | MEJORAMIENTO Y MANTENIMIENTO ESCENARIOS DEPORTIVOS |
| | |
| SALUD | BRIGADAS DE SALUD |
| | MEJORAR ACESO A LA SALUD BASICA EN SALUD |
| | CAPACITACION EN PRIMEROS AUXILIOS |
| | DOTACION DE BOTIQUINES DE P. AUXILIOS |
| | COBERTURA UNIVERSAL EN REGIMEN SUBSIDIADO |
| | PROGRAMAS DE SALUD SEXUAL Y REPRODUCTIVA |
| | SUBSIDIOS DE TERCERA EDAD |
| | PROGRAMA DE VACUNACION |
| | |
| SERVICIOS PUBLICOS | ALUMBRADO PUBLICO |
| | |
| VIAS PUBLICAS | MANTENIMIENTO DE LA VIA PRINCIPAL |
| | ADECUACION DE LA VIA |
| | |
| VIVIENDA INTERES SOCIAL | CONSTRUCCION VIVIENDA NUEVA |
| | MEJORAMIENTO VIVIENDA |
| | COMPRA Y ADECUACION DE TERRENO PARA VIVIENDA |
| | |
| ESPACIO PUBLICO | SUPERVISION PLANEACION DE CONSTRUCCIONES ESPACIO PUBLICO |
| | |
| PREVENCION Y DESASTRE | PLAN DE CONTINGENCIA (DESLIZAMIENTOS) |
| | REUBICACION DE VIVIENDAS DE ALTO RIESGO |



Departamento de Antioquia
Municipio de Caracolí

PLAN DE DESARROLLO
2012-2015

| | |
|----------------------------|---|
| SECTOR AGROPECUARIO | CAPACITACION PARA LA TECNIFICACION DE LOS CULTIVOS. |
| | PROYECTO DE CACAO |
| | PROYECTO DE PISCICULTURA |
| | PROYECTO DE REFORESTACION |
| | ASISTENCIA TECNICA AGRICOLA |
| | HUERTAS CASERAS Y ESCOLARES |
| | SIEMBRA DE CAFÉ |
| | |
| MEDIO AMBIENTE | CAPACITACION EN MANEJO AMBIENTAL |
| | MANTENIMIENTO DE ZONAS VERDES |
| | PROYECTOS PRODUCTIVOS PARA LA PROTECCION DEL MEDIO AMBIENTE |

| | |
|--|--|
| VEREDAS LA MARIA | |
| AGUA POTABLE SANEAMIENTO BASICO | PLAN DE ACUEDUCTO Y ALCANTARILLADO |
| | |
| EDUCACION RECREACION Y DEPORTE | REALIZACION DE EVENTOS CULTURALES Y DEPORTIVOS |
| | CONTAR CON UN MONITOR CULTURAL |
| | MEJORAR LOS AMBIENTES ESCOLARES |
| | TITULACION DE PREDIOS |
| | REMODELACION RESTAURANTE ESCOLAR |
| | MANTENIMIENTO PLACA POLIDEPORTIVA |
| | CONTAR CON UN MONITOR DEPORTIVO |
| | MANTENIMIENTO POZA SEPTICO DE LA ESCUELA |
| | CONTRUCION PARQUE INFANTIL |
| | DOTACION RESTAURANTES ESCOLARES |
| ACTIVIDADES DE ESPARCIMIENTO BELLAS ARTES | |
| APOYO CAPACITACIONES SENA | |



Departamento de Antioquia
Municipio de Caracolí

PLAN DE DESARROLLO
2012-2015

| | |
|---|--|
| | DOTACION Y MANTENIMIENTO EQUIPOS COMPUTO (BASICA PRIMARIA) |
| | AMPLIACION RESTAURANTE ESCOLAR |
| | DOTACION DE IMPLEMENTOS DEPORTIVOS |
| | |
| SALUD | REALIZAR BRIGADAS DE SALUD |
| | MEJORAR LA ATENCION EN SALUD |
| | CAPACITACION EN PRIMEROS AUXILIOS |
| | BRIGADAS DE SALUD |
| | DOTACION DE BOTIQUINES |
| | CAPACITACION DE SALUD SEXUAL Y REPRODUCTIVA |
| | SUBSIDIOS DE TERCERA EDAD |
| | PROGRAMAS DE VACUNACION |
| | |
| SERVICIOS PUBLICOS | ALUMBRADO PUBLICO |
| | |
| VIAS PUBLICAS | MANTENIMIENTO DE LA VIA |
| | MANTENIMIENTO DE LOS CAMINOS VEREDALES |
| | |
| VIVIENDA INTERES SOCIAL | CONSTRUCCION VIVIENDA NUEVA |
| | MEJORAMIENTO VIVIENDA |
| | COMPRA Y ADECUACION DE TERRENO PARA VIVIENDA |
| | |
| ATENCION Y PREVENCION DE DESASTRES | PLAN DE CONTIGENCIA DESLIZAMIENTOS |
| | REUBICACION DE CASAS EN ALTO RIESGO |
| | |
| ESPACIO PUBLICO | SUPERVISION PLANEACION DE CONSTRUCCIONES EN ESPACIO PUBLICO |
| | |
| SECTOR AGROPECUARIO | PROYECTOS PRODUCTIVOS |
| | ASISTENCIA TECNICA |
| | REFORESTACION PROTECCION DE CUENCA Y MICROCUENCA |

46

CARACOLÍ TIERRA DE PAZ Y GENTE AMABLE
"UNIDOS LO HAREMOS MEJOR"

NIT:890981107-7

Carrera 21 No. 20B-05 Tel: 8336025 – Fax 8336026 Caracolí - Antioquia
www.caracoli-antioquia.gov.co E-mail: alcaldia@caracoli-antioquia.gov.co



Departamento de Antioquia
Municipio de Caracolí

PLAN DE DESARROLLO
2012-2015

| | |
|-----------------------|---|
| | PROTECCION DE QUEBRADA ABASTECEDORA DEL ACUEDUCTO |
| | HUERTAS CASERAS |
| | SUMINISTRO DE SEMILLAS |
| | CULTIVO DE YUCA |
| MEDIO AMBIENTE | ZONAS PROTEGIDAS DEFORESTADAS |
| | DEGRADACION RECURSOS NATURALES |
| | DESARROLLAR PROGRAMAS DE REFORESTACION |

| VEREDA PITAL | |
|---------------------------------------|--|
| SANEAMIENTO BASICO | PLAN DE ACUEDUCTO Y ALCANTARILLADO |
| EDUCACION RECREACION Y CULTURA | UN MONITOR DE DANZAS |
| | UN MONITOR DE MUSICA Y DEPORTES |
| | DOTACION DE IMPLEMENTOS DEPORTIVOS |
| | CAPACITACION DE DOCENTES |
| | TITULACION DE PREDIOS |
| | APOYO CAPACITACIONES SENA |
| | MANTENIMIENTO AL TECHO |
| | MANTENIMIENTO AL ALCANTARILLADO |
| | TECHO PARA LA ESTUFA ECOLOGICA |
| | DOTACION Y MANTENIMIENTO EQUIPOS COMPUTO (BASICA PRIMARIA) |
| | DOTACION RESTAURANTE ESCOLAR |
| | MANEJO DE LAS AGUAS RESIDUALES |
| | MEJORAMIENTO Y MANTENIMIENTO ESCENARIOS DEPORTIVOS |
| SALUD | MEJORAR LOS SERVICIOS DE SALUD PARA LAS VEREDA |
| | BRIGADAS DE SALUD |
| | CAPACITACION PRIMEROS AUXILIOS |



Departamento de Antioquia
Municipio de Caracolí

PLAN DE DESARROLLO
2012-2015

| | |
|--------------------------------|---|
| | DOTACION DE BOTIQUINES DE PRIMEROS AUXILIOS |
| | SUBSIDIOS DE LA TERCERA EDAD |
| | COBERTURA UNIVERSAL EN SALUD |
| | BRIGADAS DE VACUNACION |
| SERVICIOS PUBLICOS | |
| | |
| | |
| VIAS PUBLICAS | MANTENIMIENTO DE LA VIA |
| | MANTENIMIENTO DE LOS CAMINOS VEREDALES |
| | |
| VIVIENDA INTERES SOCIAL | CONSTRUCCION VIVIENDA NUEVA |
| | MEJORAMIENTO VIVIENDA |
| | COMPRA DE TERRENO PARA VIVIENDA NUEVA |
| | |
| ESPACIO PUBLICO | SUPERVISION PLANEACION DE CONSTRUCCIONES ESPACIO PUBLICO |
| | |
| PREVENCION Y DESASTRE | PLAN DE CONTIGENCIA Y DESLIZAMIENTOS |
| | REUBICACION DE VIVIENDAS EN ALTO RIESGO |
| | ASISTENCIA TECNICA |
| SECTOR AGROPECUARIO | CAPACITACION PARA LA TECNIFICACION DE GANADERIA |
| | HUERTAS CASERAS |
| | PROYECTO DE CACAO |
| | PROYECTO PSICULTURA |
| | PROYECTO DE YUCA |
| | |
| MEDIO AMBIENTE | ZONAS PROTEGIDAS DEFORESTADAS |
| | PROYECTOS PRODUCTIVOS PARA LA PROTECCION DEL MEDIO AMBIENTE |
| | CAPACITACION EN MANEJO AMBIENTAL |
| | PROGRAMAS DE REFORESTACION |



Departamento de Antioquia
Municipio de Caracolí

PLAN DE DESARROLLO
2012-2015

| |
|---|
| DESARROLLAR PROGRAMAS DE REFORESTACION SOBRE LA QUEBRADA EL PITAL |
|---|

| VEREDAS EL BAGRE | |
|--|--|
| AGUA POTABLE Y SANEAMIENTO BASICO | CONSTRUCCION DE POZOS SEPTICOS |
| | CONSTRUCCION DE ABASTOS |
| | AMPLIACION DEL ACUEDUCTO VEREDAL |
| | CAPACITACION PARA MANTENIMIENTO DE POZOS SEPTICOS |
| EDUCACION RECREACION Y DEPORTE | ENMALLADO DE LA ESCUELA |
| | CONSTRUCCION PLACA POLIDEPORTIVA |
| | CONSTRUCCION DE UN AULA DE SISTEMAS |
| | MANTENIMIENTO HABITACION DE DOCENTE |
| | DOTACION Y MANTENIMIENTO DE RESTAURANTES ESCOLARES |
| | DOTACION DE MATERIAL DIDACTICO Y INMOBILIARIO. |
| | DOTACION DE KITS ESCOLARES |
| | MEJORAMIENTO DE AMBIENTES ESCOLARES |
| | ACTIVIDADES DE ESPARCIMIENTO BELLAS ARTES |
| | INPLEMENTACION DEPORTIVA |
| | TITULACION DE PREDIOS |
| | MONITOR DEPORTIVO |



Departamento de Antioquia
Municipio de Caracolí

PLAN DE DESARROLLO
2012-2015

| | |
|--------------------------------|---|
| | REALIZACION DE EVENTOS CULTURALES |
| | DOTACION Y MANTENIMIENTO EQUIPOS COMPUTO (PRIMARIA) |
| | MEJORAMIENTO Y MANTENIMIENTO ESCENARIOS DEPORTIVOS |
| | |
| SALUD | BRIGADAS DE SALUD |
| | MEJORAR ACESO A LA SALUD BASICA EN SALUD |
| | CAPACITACION EN PRIMEROS AUXILIOS |
| | DOTACION DE BOTIQUINES DE P. AUXILIOS |
| | COBERTURA UNIVERSAL EN REGIMEN SUBSIDIADO |
| | PROGRAMAS DE SALUD SEXUAL Y REPRODUCTIVA |
| | SUBSIDIOS DE TERCERA EDAD |
| | PROGRAMA DE VACUNACION |
| | |
| SERVICIOS PUBLICOS | ALUMBRADO PUBLICO |
| | |
| VIAS PUBLICAS | MANTENIMIENTO DE LOS CAMINOS VEREDALES |
| | CONSTRUCCION ANILLO VIAL CARACOLI- SAN CARLOS POR LA VEREDA EL PITAL (PROMINERALES) |
| | ADECUACION DE LA VIA |
| | |
| VIVIENDA INTERES SOCIAL | CONSTRUCCION VIVIENDA NUEVA |
| | MEJORAMIENTO VIVIENDA |
| | COMPRA Y ADECUACION DE TERRENO PARA VIVIENDA |
| | |
| ESPACIO PUBLICO | SUPERVISION PLANEACION DE CONSTRUCCIONES ESPACIO PUBLICO |
| | |
| PREVENCION Y DESASTRE | PLAN DE CONTINGENCIA (DESLIZAMIENTOS) |
| | CONSTRUCCION DE 2 PUENTES DE TRANSITO VEHICULAR SOBRE LA QUEBRADA Y LA LAGUNA |



Departamento de Antioquia
Municipio de Caracolí

PLAN DE DESARROLLO
2012-2015

| | |
|----------------------------|---|
| SECTOR AGROPECUARIO | CAPACITACION PARA LA TECNIFICACION DE LOS CULTIVOS. |
| | PROYECTO DE CACAO |
| | PROYECTO DE PISCICULTURA |
| | PROYECTO DE REFORESTACION |
| | TECNIFICACION INJERTACION Y INSEMINACION |
| | ASISTENCIA TECNICA AGRICOLA |
| | HUERTAS CASERAS Y ESCOLARES |
| | FORTALECIMIENTO PROYECTO DE AGUACATE |
| SIEMBRA DE CAFE | |
| | |
| MEDIO AMBIENTE | CAPACITACION EN MANEJO AMBIENTAL |
| | PROTECCION DE QUEBRADAS |
| | PROYECTOS DE REFORESTACION |
| | CAPACITACION A LOS ASERRADORES |
| | MANTENIMIENTO DE ZONAS VERDES |
| | PROYECTOS PRODUCTIVOS PARA LA PROTECCION DEL MEDIO AMBIENTE |

| | |
|--|---|
| VEREDA CASCARON | |
| AGUA POTABLE Y SANEAMIENTO BASICO | CONSTRUCCION DE POZOS SEPTICO |
| | CONSTRUCCION DE ABASTOS |
| | AMPLIACION DEL ACUEDUCTO VEREDAL |
| | CAPACITACION PARA MANTENIMIENTO DE POZOS SEPTICOS |
| EDUCACION RECREACION Y DEPORTE | MANTENIMIENTO ENMALLADO DE LA ESCUELA |
| | CONSTRUCCION PARQUE INFANTIL |
| | MANTENIMIENTO DE LA INFRAESTRUTURA |



Departamento de Antioquia
Municipio de Caracolí

PLAN DE DESARROLLO
2012-2015

| | |
|--------------------------------|---|
| | DOTACION Y MANTENIMIENTO DE RESTAURANTES ESCOLARES |
| | DOTACION DE MATERIAL DIDACTICO Y INMOBILIARIO. |
| | DOTACION DE KITS ESCOLARES |
| | MEJORAMIENTO DE AMBIENTES ESCOLARES |
| | ACTIVIDADES DE ESPARCIMIENTO BELLAS ARTES |
| | INPLEMENTACION DEPORTIVA |
| | MONITOR DEPORTIVO |
| | REALIZACION DE EVENTOS CULTURALES |
| | DOTACION Y MANTENIMIENTO EQUIPOS COMPUTO (PRIMARIA) |
| | MEJORAMIENTO Y MANTENIMIENTO ESCENARIOS DEPORTIVOS |
| | |
| SALUD | BRIGADAS DE SALUD |
| | MEJORAR ACESO A LA SALUD BASICA EN SALUD |
| | CAPACITACION EN PRIMEROS AUXILIOS |
| | DOTACION DE BOTIQUINES DE P. AUXILIOS |
| | COBERTURA UNIVERSAL EN REGIMEN SUBSIDIADO |
| | PROGRAMAS DE SALUD SEXUAL Y REPRODUCTIVA |
| | SUBSIDIOS DE TERCERA EDAD |
| | PROGRAMA DE VACUNACION |
| | |
| SERVICIOS PUBLICOS | ALUMBRADO PUBLICO |
| | RECOLECCION DE BASURAS |
| | |
| VIAS PUBLICAS | MANTENIMIENTO DE LOS CAMINOS VEREDALES |
| | ADECUACION DE LA VIA |
| | |
| VIVIENDA INTERES SOCIAL | CONSTRUCCION VIVIENDA NUEVA |
| | MEJORAMIENTO VIVIENDA |
| | COMPRA Y ADECUACION DE TERRENO PARA VIVIENDA |



Departamento de Antioquia
Municipio de Caracolí

PLAN DE DESARROLLO
2012-2015

| | |
|------------------------------|---|
| ESPACIO PUBLICO | SUPERVISION PLANEACION DE CONSTRUCCIONES ESPACIO PUBLICO |
| PREVENCION Y DESASTRE | PLAN DE CONTINGENCIA (DESLIZAMIENTOS) |
| SECTOR AGROPECUARIO | CAPACITACION PARA LA TECNIFICACION DE LOS CULTIVOS. |
| | PROYECTO DE CACAO |
| | PROYECTO DE PISCICULTURA |
| | PROYECTO DE REFORESTACION |
| | TECNIFICACION INJERTACION Y INSEMINACION |
| | ASISTENCIA TECNICA AGRICOLA |
| | HUERTAS CASERAS Y ESCOLARES |
| | SIEMBRA DE CAFE |
| MEDIO AMBIENTE | CAPACITACION EN MANEJO AMBIENTAL |
| | MANEJO DE RESIDUOS SOLIDOS |
| | PROTECCION DE CUENCAS Y MICROCUENCAS |
| | MANTENIMIENTO DE ZONAS VERDES |
| | PROYECTOS PRODUCTIVOS PARA LA PROTECCION DEL MEDIO AMBIENTE |

| | |
|--|---|
| VEREDA SANTA ISABEL | |
| AGUA POTABLE Y SANEAMIENTO BASICO | CONSTRUCCION DE POZOS SEPTICO |
| | MANTENIMIENTO ACUEDUCTO VEREDAL |
| | AMPLIACION DEL ACUEDUCTO VEREDAL |
| | CAPACITACION PARA MANTENIMIENTO DE POZOS SEPTICOS |
| EDUCACION RECREACION Y DEPORTE | MANTENIMINETO ENMALLADO DE LA ESCUELA |
| | LEGALIZACION DE PREDIOS |



Departamento de Antioquia
Municipio de Caracolí

PLAN DE DESARROLLO
2012-2015

| | |
|--------------------------------|---|
| | CERCO DE ALAMBRE YPOSTES LA ESCUELA |
| | MANTENIMIENTO DE LA INFRAESTRUTURA |
| | DOTACION Y MANTENIMIENTO DE RESTAURANTES ESCOLARES |
| | DOTACION DE MATERIAL DIDACTICO Y INMOBILIARIO. |
| | DOTACION DE KITS ESCOLARES |
| | MEJORAMIENTO DE AMBIENTES ESCOLARES |
| | CONSTRUCCION VIVIENDA DEL MAESTRO |
| | IMPLEMENTACION DEPORTIVA |
| | MONITOR DEPORTIVO |
| | REALIZACION DE EVENTOS CULTURALES |
| | DOTACION Y MANTENIMIENTO EQUIPOS COMPUTO (PRIMARIA) |
| | MEJORAMIENTO Y MANTENIMIENTO ESCENARIOS DEPORTIVOS |
| | |
| SALUD | BRIGADAS DE SALUD |
| | MEJORAR ACESO A LA SALUD BASICA EN SALUD |
| | CAPACITACION EN PRIMEROS AUXILIOS |
| | DOTACION DE BOTIQUINES DE P. AUXILIOS |
| | COBERTURA UNIVERSAL EN REGIMEN SUBSIDIADO |
| | PROGRAMAS DE SALUD SEXUAL Y REPRODUCTIVA |
| | SUBSIDIOS DE TERCERA EDAD |
| | PROGRAMA DE VACUNACION |
| | |
| SERVICIOS PUBLICOS | ALUMBRADO PUBLICO |
| | |
| | |
| VIAS PUBLICAS | MANTENIMIENTO DE LOS CAMINOS VEREDALES |
| | ADECUACION DE LA VIA |
| | |
| VIVIENDA INTERES SOCIAL | CONSTRUCCION VIVIENDA NUEVA |



Departamento de Antioquia
Municipio de Caracolí

PLAN DE DESARROLLO
2012-2015

| | |
|------------------------------|--|
| | MEJORAMIENTO VIVIENDA |
| | COMPRA Y ADECUACION DE TERRENO PARA VIVIENDA |
| ESPACIO PUBLICO | SUPERVISION PLANEACION DE CONSTRUCCIONES ESPACIO PUBLICO |
| PREVENCION Y DESASTRE | PLAN DE CONTINGENCIA (DESLIZAMIENTOS) REUBICACION DE VIVIENDAS EN ALTO RIESGO |
| SECTOR AGROPECUARIO | CAPACITACION PARA LA TECNIFICACION DE LOS CULTIVOS. |
| | PROYECTO DE CACAO |
| | PROYECTO DE PISCICULTURA |
| | PROYECTO DE REFORESTACION |
| | TECNIFICACION INJERTACION Y INSEMINACION |
| | ASISTENCIA TECNICA AGRICOLA |
| | HUERTAS CASERAS Y ESCOLARES |
| | SIEMBRA DE CAFE |
| | |
| MEDIO AMBIENTE | CAPACITACION EN MANEJO AMBIENTAL |
| | COMPRA DE TERRENOS PARA PROTECCION |
| | PROTECCION DE CUENCAS Y MICROCUENCAS |
| | MANTENIMIENTO DE ZONAS VERDES |
| | PROYECTOS PRODUCTIVOS PARA LA PROTECCION DEL MEDIO AMBIENTE |

| | |
|--|---|
| VEREDA CANALONES | |
| AGUA POTABLE Y SANEAMIENTO BASICO | CONSTRUCCION DE POZOS SEPTICO |
| | MANTENIMIENTO ACUEDUCTO VEREDAL |
| | AMPLIACION DEL ACUEDUCTO VEREDAL |
| | CAPACITACION PARA MANTENIMIENTO DE POZOS SEPTICOS |
| | |



Departamento de Antioquia
Municipio de Caracolí

PLAN DE DESARROLLO
2012-2015

| | |
|---------------------------------------|---|
| EDUCACION RECREACION Y DEPORTE | MANTENIMIENTO ENMALLADO DE LA ESCUELA |
| | LEGALIZACION DE PREDIOS |
| | CONTRUCCION DE GAVIONES EN LA ESCUELA |
| | CERCO DE ALAMBRE YPOSTES LA ESCUELA |
| | MANTENIMIENTO DE LA INFRASTRUTURA |
| | DOTACION Y MANTENIMIENTO DE RESTAURANTES ESCOLARES |
| | DOTACION DE MATERIAL DIDACTICO Y INMOBILIARIO. |
| | DOTACION DE KITS ESCOLARES |
| | MEJORAMIENTO DE AMBIENTES ESCOLARES |
| | CONSTRUCCION VIVIENDA DEL MAESTRO |
| | INPLEMENTACION DEPORTIVA |
| | MONITOR DEPORTIVO |
| | REALIZACION DE EVENTOS CULTURALES |
| | DOTACION Y MANTENIMIENTO EQUIPOS COMPUTO (PRIMARIA) |
| | MEJORAMIENTO Y MANTENIMIENTO ESCENARIOS DEPORTIVOS |
| SALUD | BRIGADAS DE SALUD |
| | MEJORAR ACESO A LA SALUD BASICA EN SALUD |
| | CAPACITACION EN PRIMEROS AUXILIOS |
| | DOTACION DE BOTIQUINES DE P. AUXILIOS |
| | COBERTURA UNIVERSAL EN REGIMEN SUBSIDIADO |
| | PROGRAMAS DE SALUD SEXUAL Y REPRODUCTIVA |
| | SUBSIDIOS DE TERCERA EDAD |
| | PROGRAMA DE VACUNACION |
| SERVICIOS PUBLICOS | ALUMBRADO PUBLICO |



Departamento de Antioquia
Municipio de Caracolí

PLAN DE DESARROLLO
2012-2015

| | |
|--------------------------------|--|
| | |
| VIAS PUBLICAS | MANTENIMIENTO DE LOS CAMINOS VEREDALES ADECUACION DE LA VIA |
| | |
| VIVIENDA INTERES SOCIAL | CONSTRUCCION VIVIENDA NUEVA MEJORAMIENTO VIVIENDA COMPRA Y ADECUACION DE TERRENO PARA VIVIENDA |
| | |
| ESPACIO PUBLICO | SUPERVISION PLANEACION DE CONSTRUCCIONES ESPACIO PUBLICO |
| | |
| PREVENCION Y DESASTRE | PLAN DE CONTINGENCIA (DESLIZAMIENTOS) CONTRUNCION DE GAVIONES EN LA PARTE DE LA ESCUELA REUBICACION DE VIVIENDAS EN ALTO RIESGO |
| | |
| SECTOR AGROPECUARIO | CAPACITACION PARA LA TECNIFICACION DE LOS CULTIVOS. PROYECTO DE CACAO PROYECTO DE PISCICULTURA PROYECTO DE REFORESTACION TECNIFICACION INJERTACION Y INSEMINACION ASISTENCIA TECNICA AGRICOLA HUERTAS CASERAS Y ESCOLARES SIEMBRA DE CAFE |
| | |
| MEDIO AMBIENTE | CAPACITACION EN MANEJO AMBIENTAL COMPRA DE TERRENOS PARA PROTECCION PROTECCION DE CUENCAS Y MICROCUENCAS MANTENIMIENTO DE ZONAS VERDES PROYECTOS PRODUCTIVOS PARA LA PROTECCION DEL MEDIO AMBIENTE |



Departamento de Antioquia
Municipio de Caracolí

PLAN DE DESARROLLO
2012-2015

| VEREDA SARDINAS | |
|---|---|
| AGUA POTABLE Y SANEAMIENTO BASICO | CONSTRUCCION DE POZOS SEPTICO |
| | MANTENIMIENTO ACUEDUCTO VEREDAL |
| | AMPLIACION DEL ACUEDUCTO VEREDAL |
| | CAPACITACION PARA MANTENIMIENTO DE POZOS SEPTICOS |
| EDUCACION RECREACION Y DEPORTE | REPARACION DE LA CUBIERTA, CABALLETES |
| | LEGALIZACION DE PREDIOS |
| | CONTRUCION DE GAVIONES EN LA ESCUELA |
| | MANTENIMIENTO DE LA INFRASTRUTURA |
| | DOTACION Y MANTENIMIENTO DE RESTAURANTES ESCOLARES |
| | DOTACION DE MATERIAL DIDACTICO Y INMOBILIARIO. |
| | DOTACION DE KITS ESCOLARES |
| | MEJORAMIENTO DE AMBIENTES ESCOLARES |
| | INPLEMENTACION DEPORTIVA |
| | CAPACITACION EN MANUALIDADES |
| | REALIZACION DE EVENTOS CULTURALES |
| | DOTACION Y MANTENIMIENTO EQUIPOS COMPUTO (PRIMARIA) |
| | MEJORAMIENTO Y MANTENIMIENTO ESCENARIOS DEPORTIVOS |
| | SALUD |
| MEJORAR ACESO A LA SALUD BASICA EN SALUD | |
| CAPACITACION EN PRIMEROS AUXILIOS | |
| DOTACION DE BOTIQUINES DE P. AUXILIOS | |
| COBERTURA UNIVERSAL EN REGIMEN SUBSIDIADO | |



Departamento de Antioquia
Municipio de Caracolí

PLAN DE DESARROLLO
2012-2015

| | |
|--------------------------------|--|
| | PROGRAMAS DE SALUD SEXUAL Y REPRODUCTIVA |
| | SUBSIDIOS DE TERCERA EDAD |
| | PROGRAMA DE VACUNACION |
| SERVICIOS PUBLICOS | ALUMBRADO PUBLICO |
| VIAS PUBLICAS | MANTENIMIENTO DE LOS CAMINOS VEREDALES ADECUACION DE LA VIA |
| VIVIENDA INTERES SOCIAL | CONSTRUCCION VIVIENDA NUEVA MEJORAMIENTO VIVIENDA COMPRA Y ADECUACION DE TERRENO PARA VIVIENDA |
| ESPACIO PUBLICO | SUPERVISION PLANEACION DE CONSTRUCCIONES ESPACIO PUBLICO |
| PREVENCION Y DESASTRE | PLAN DE CONTINGENCIA (DESLIZAMIENTOS) CONTRUNCION DE GAVIONES EN LA PARTE DE LA ESCUELA REUBICACION DE VIVIENDAS EN ALTO RIESGO |
| SECTOR AGROPECUARIO | CAPACITACION PARA LA TECNIFICACION DE LOS CULTIVOS. PROYECTO DE CACAO PROYECTO DE PISCICULTURA PROYECTO DE REFORESTACION TECNIFICACION INJERTACION Y INSEMINACION ASISTENCIA TECNICA AGRICOLA HUERTAS CASERAS Y ESCOLARES SIEMBRA DE CAFE POYECTO DE SIEMBRA DE CAÑA |
| MEDIO AMBIENTE | CAPACITACION EN MANEJO AMBIENTAL COMPRA DE TERRENOS PARA PROTECCION |



Departamento de Antioquia
Municipio de Caracolí

PLAN DE DESARROLLO
2012-2015

| | |
|--|---|
| | ASESORIA SOBRE MINERIA Y AGRO FORESTAL |
| | PROTECCION DE CUENCAS Y MICROCUENCAS |
| | MANTENIMIENTO DE ZONAS VERDES |
| | PROYECTOS PRODUCTIVOS PARA LA PROTECCION DEL MEDIO AMBIENTE |

| | |
|--|---|
| | VEREDA BOTIJAS |
| AGUA POTABLE Y SANEAMIENTO BASICO | CONSTRUCCION DE POZOS SEPTICO |
| | MANTENIMIENTO ACUEDUCTO VEREDAL |
| | CONTRUCCION DE ABASTOS |
| | AMPLIACION DEL ACUEDUCTO VEREDAL |
| | CAPACITACION PARA MANTENIMIENTO DE POZOS SEPTICOS |
| EDUCACION RECREACION Y DEPORTE | CONSTRUCCION DE PLACA POLIDEPORTIVA |
| | LEGALIZACION DE PREDIOS |
| | CONTRUCION DE GAVIONES EN LA ESCUELA |
| | MANTENIMIENTO DE LA INFRASTRUTURA |
| | DOTACION Y MANTENIMIENTO DE RESTAURANTES ESCOLARES |
| | DOTACION DE MATERIAL DIDACTICO Y INMOBILIARIO. |
| | DOTACION DE KITS ESCOLARES |
| | MEJORAMIENTO DE AMBIENTES ESCOLARES |
| | INPLEMENTACION DEPORTIVA |
| | MONITOR DEPORTIVO |
| | REALIZACION DE EVENTOS CULTURALES |
| | DOTACION Y MANTENIMIENTO EQUIPOS COMPUTO (PRIMARIA) |



Departamento de Antioquia
Municipio de Caracolí

PLAN DE DESARROLLO
2012-2015

| | |
|--------------------------------|---|
| | MEJORAMIENTO Y MANTENIMIENTO ESCENARIOS DEPORTIVOS |
| | |
| SALUD | BRIGADAS DE SALUD |
| | MEJORAR ACESO A LA SALUD BASICA EN SALUD |
| | CAPACITACION EN PRIMEROS AUXILIOS |
| | DOTACION DE BOTIQUINES DE P. AUXILIOS |
| | COBERTURA UNIVERSAL EN REGIMEN SUBSIDIADO |
| | PROGRAMAS DE SALUD SEXUAL Y REPRODUCTIVA |
| | SUBSIDIOS DE TERCERA EDAD |
| PROGRAMA DE VACUNACION | |
| | |
| SERVICIOS PUBLICOS | ALUMBRADO PUBLICO |
| | |
| VIAS PUBLICAS | MANTENIMIENTO DE LOS CAMINOS VEREDALES |
| | CONSTRUCCION CARRETERA DOS PUERTAS – TRAPICHE VEREDAL |
| | ADECUACION DE LA VIA |
| | |
| VIVIENDA INTERES SOCIAL | CONSTRUCCION VIVIENDA NUEVA |
| | MEJORAMIENTO VIVIENDA (UNISAFAS) |
| | COMPRA Y ADECUACION DE TERRENO PARA VIVIENDA |
| | |
| ESPACIO PUBLICO | SUPERVISION PLANEACION DE CONSTRUCCIONES ESPACIO PUBLICO |
| | |
| PREVENCION Y DESASTRE | PLAN DE CONTINGENCIA (DESLIZAMIENTOS) |
| | CONTRUNCION DE GAVIONES EN LA PARTE DE LA ESCUELA |
| SECTOR AGROPECUARIO | REUBICACION DE VIVIENDAS EN ALTO RIESGO |
| | CAPACITACION PARA LA TECNIFICACION DE LOS CULTIVOS. |
| | PROYECTO DE CACAO |

61

CARACOLÍ TIERRA DE PAZ Y GENTE AMABLE
“UNIDOS LO HAREMOS MEJOR”

NIT:890981107-7

Carrera 21 No. 20B-05 Tel: 8336025 – Fax 8336026 Caracolí - Antioquia
www.caracoli-antioquia.gov.co E-mail: alcaldia@caracoli-antioquia.gov.co



Departamento de Antioquia
Municipio de Caracolí

PLAN DE DESARROLLO
2012-2015

| | |
|-----------------------|---|
| | PROYECTO DE PISCICULTURA |
| | PROYECTO DE REFORESTACION |
| | TECNIFICACION INJERTACION Y INSEMINACION |
| | ASISTENCIA TECNICA AGRICOLA |
| | HUERTAS CASERAS Y ESCOLARES |
| | SIEMBRA DE CAFE |
| | GRANJAS INTEGRALES CAMPESINAS |
| | |
| MEDIO AMBIENTE | CAPACITACION EN MANEJO AMBIENTAL |
| | COMPRA DE TERRENOS PARA PROTECCION |
| | PROTECCION DE CUENCAS Y MICROCUENCAS |
| | MANTENIMIENTO DE ZONAS VERDES |
| | PROYECTOS PRODUCTIVOS PARA LA PROTECCION DEL MEDIO AMBIENTE |

| VEREDA QUEBRADONAS | |
|--|--|
| AGUA POTABLE Y SANEAMIENTO BASICO | CONSTRUCCION DE POZOS SEPTICO |
| | MANTENIMIENTO ACUEDUCTO VEREDAL |
| | CONTRUCCION DE ABASTOS |
| | AMPLIACION DEL ACUEDUCTO VEREDAL |
| | CAPACITACION PARA MANTENIMIENTO DE POZOS SEPTICOS |
| | |
| EDUCACION RECREACION Y DEPORTE | CONSTRUCCION DE PLACA POLIDEPORTIVA |
| | LEGALIZACION DE PREDIOS |
| | CONTRUCION DE GAVIONES EN LA ESCUELA |
| | MANTENIMIENTO DE LA INFRASTRUTURA |
| | DOTACION Y MANTENIMIENTO DE RESTAURANTES ESCOLARES |
| | DOTACION DE MATERIAL DIDACTICO Y INMOBILIARIO. |



Departamento de Antioquia
Municipio de Caracolí

PLAN DE DESARROLLO
2012-2015

| | |
|--------------------------------|--|
| | DOTACION DE KITS ESCOLARES |
| | MEJORAMIENTO DE AMBIENTES ESCOLARES |
| | ENMALLADO DE LA ESCUELA |
| | INPLEMENTACION DEPORTIVA |
| | MONITOR DEPORTIVO |
| | REALIZACION DE EVENTOS CULTURALES |
| | DOTACION Y MANTENIMIENTO EQUIPOS COMPUTO (PRIMARIA) |
| | MEJORAMIENTO Y MANTENIMIENTO ESCENARIOS DEPORTIVOS |
| | |
| SALUD | BRIGADAS DE SALUD |
| | MEJORAR ACESO A LA SALUD BASICA EN SALUD |
| | CAPACITACION EN PRIMEROS AUXILIOS |
| | DOTACION DE BOTIQUINES DE P. AUXILIOS |
| | COBERTURA UNIVERSAL EN REGIMEN SUBSIDIADO |
| | PROGRAMAS DE SALUD SEXUAL Y REPRODUCTIVA |
| | SUBSIDIOS DE TERCERA EDAD |
| | PROGRAMA DE VACUNACION |
| | |
| SERVICIOS PUBLICOS | ALUMBRADO PUBLICO |
| | |
| | |
| VIAS PUBLICAS | MANTENIMIENTO DE LOS CAMINOS VEREDALES |
| | ADECUACION DE LA VIA |
| | |
| VIVIENDA INTERES SOCIAL | CONSTRUCCION VIVIENDA NUEVA |
| | MEJORAMIENTO VIVIENDA (UNISAFAS) |
| | COMPRA Y ADECUACION DE TERRENO PARA VIVIENDA |
| | |
| ESPACIO PUBLICO | SUPERVISION PLANEACION DE CONSTRUCCIONES ESPACIO PUBLICO |
| | |
| PREVENCION Y DESASTRE | PLAN DE CONTINGENCIA (DESLIZAMIENTOS) |

63

CARACOLÍ TIERRA DE PAZ Y GENTE AMABLE
"UNIDOS LO HAREMOS MEJOR"

NIT:890981107-7

Carrera 21 No. 20B-05 Tel: 8336025 – Fax 8336026 Caracolí - Antioquia
www.caracoli-antioquia.gov.co E-mail: alcaldia@caracoli-antioquia.gov.co



Departamento de Antioquia
Municipio de Caracolí

PLAN DE DESARROLLO
2012-2015

| | |
|----------------------------|---|
| | CONTRUNCION DE GAVIONES EN LA PARTE DE LA ESCUELA |
| | REUBICACION DE VIVIENDAS EN ALTO RIESGO |
| SECTOR AGROPECUARIO | CAPACITACION PARA LA TECNIFICACION DE LOS CULTIVOS. |
| | PROYECTO DE CACAO |
| | PROYECTO DE PISCICULTURA |
| | PROYECTO DE REFORESTACION |
| | TECNIFICACION INJERTACION Y INSEMINACION |
| | ASISTENCIA TECNICA AGRICOLA |
| | HUERTAS CASERAS Y ESCOLARES |
| | SIEMBRA DE CAFE |
| | GRANJAS INTEGRALES CAMPESINAS |
| | |
| MEDIO AMBIENTE | CAPACITACION EN MANEJO AMBIENTAL |
| | COMPRA DE TERRENOS PARA PROTECCION |
| | PROTECCION DE CUENCAS Y MICROCUENCAS |
| | MANTENIMIENTO DE ZONAS VERDES |
| | PROYECTOS PRODUCTIVOS PARA LA PROTECCION DEL MEDIO AMBIENTE |



Departamento de Antioquia
Municipio de Caracolí

PLAN DE DESARROLLO
2012-2015

| VEREDA LA CORTADA | |
|---------------------------------------|---|
| | CONSTRUCCION DE POZOS SEPTICO |
| | MANTENIMIENTO ACUEDUCTO VEREDAL |
| | CONSTRUCCION DE ABASTOS |
| | CAPACITACION PARA MANTENIMIENTO DE POZOS SEPTICOS |
| | |
| EDUCACION RECREACION Y DEPORTE | DOTACION DE KITS ESCOLARES |
| | TITULACION DE PREDIOS |
| | CONSTRUCCION PLACA POLIDEPORTIVA |
| | MEJORAMIENTO DE AMBIENTES ESCOLARES |
| | ENMALLADO DE LA ESCUELA |
| | INPLEMENTACION DEPORTIVA |
| | MONITOR DEPORTIVO |
| | REALIZACION DE EVENTOS CULTURALES |
| | DOTACION Y MANTENIMIENTO EQUIPOS COMPUTO (PRIMARIA) |
| | MEJORAMIENTO Y MANTENIMIENTO ESCENARIOS DEPORTIVOS |
| | |
| SALUD | BRIGADAS DE SALUD |
| | MEJORAR ACESO A LA SALUD BASICA EN SALUD |
| | CAPACITACION EN PRIMEROS AUXILIOS |
| | DOTACION DE BOTIQUINES DE P. AUXILIOS |
| | COBERTURA UNIVERSAL EN REGIMEN SUBSIDIADO |
| | PROGRAMAS DE SALUD SEXUAL Y REPRODUCTIVA |
| | SUBSIDIOS DE TERCERA EDAD |
| | PROGRAMA DE VACUNACION |
| | |
| SERVICIOS PUBLICOS | ESTRATIFICACION |
| | |
| VIAS PUBLICAS | MANTENIMIENTO DE LOS CAMINOS VEREDALES |
| | ADECUACION DE LA VIA |



Departamento de Antioquia
Municipio de Caracolí

PLAN DE DESARROLLO
2012-2015

| | |
|--------------------------------|--|
| | |
| VIVIENDA INTERES SOCIAL | CONSTRUCCION VIVIENDA NUEVA |
| | MEJORAMIENTO VIVIENDA (UNISAFAS) |
| | COMPRA Y ADECUACION DE TERRENO PARA VIVIENDA |
| | |
| ESPACIO PUBLICO | SUPERVISION PLANEACION DE CONSTRUCCIONES ESPACIO PUBLICO |
| | |
| PREVENCION Y DESASTRE | PLAN DE CONTINGENCIA (DESLIZAMIENTOS) |
| | CONTRUNCION DE PUENTE DE LA CANGILA CONECCION CON LA VEREDA DE LA MESA Y CANUTILLO |
| | REUBICACION DE VIVIENDAS EN ALTO RIESGO |
| SECTOR AGROPECUARIO | CAPACITACION PARA LA TECNIFICACION DE LOS CULTIVOS. |
| | PROYECTO DE CACAO |
| | PROYECTO DE PISCICULTURA |
| | PROYECTO DE REFORESTACION |
| | TECNIFICACION INJERTACION Y INSEMINACION |
| | ASISTENCIA TECNICA AGRICOLA |
| | HUERTAS CASERAS Y ESCOLARES |
| | SIEMBRA DE CAFE |
| GRANJAS INTEGRALES CAMPESINAS | |
| | |
| MEDIO AMBIENTE | CAPACITACION EN MANEJO AMBIENTAL |
| | COMPRA DE TERRENOS PARA PROTECCION |
| | PROTECCION DE CUENCAS Y MICROCUENCAS |
| | MANTENIMIENTO DE ZONAS VERDES |
| | PROYECTOS PRODUCTIVOS PARA LA PROTECCION DEL MEDIO AMBIENTE |



Departamento de Antioquia
Municipio de Caracolí

PLAN DE DESARROLLO
2012-2015

| VEREDA LA MESA | |
|---------------------------------------|---|
| | CONSTRUCCION DE POZOS SEPTICO |
| | MANTENIMIENTO ACUEDUCTO VEREDAL |
| | CONSTRUCCION DE ABASTOS |
| | CAPACITACION PARA MANTENIMIENTO DE POZOS SEPTICOS |
| | |
| EDUCACION RECREACION Y DEPORTE | DOTACION DE KITS ESCOLARES |
| | TITULACION DE PREDIOS |
| | CONSTRUCCION PLACA POLIDEPORTIVA |
| | MEJORAMIENTO DE INFRAESTRUTURA |
| | MEJORAMIENTO DE AMBIENTES ESCOLARES |
| | INPLEMENTACION DEPORTIVA |
| | MONITOR DEPORTIVO |
| | REALIZACION DE EVENTOS CULTURALES |
| | DOTACION Y MANTENIMIENTO EQUIPOS COMPUTO (PRIMARIA) |
| | MEJORAMIENTO Y MANTENIMIENTO ESCENARIOS DEPORTIVOS |
| | |
| SALUD | BRIGADAS DE SALUD |
| | MEJORAR ACESO A LA SALUD BASICA EN SALUD |
| | CAPACITACION EN PRIMEROS AUXILIOS |
| | DOTACION DE BOTIQUINES DE P. AUXILIOS |
| | COBERTURA UNIVERSAL EN REGIMEN SUBSIDIADO |
| | PROGRAMAS DE SALUD SEXUAL Y REPRODUCTIVA |
| | SUBSIDIOS DE TERCERA EDAD |
| | PROGRAMA DE VACUNACION |
| | |
| SERVICIOS PUBLICOS | ESTRATIFICACION |
| | |
| | |
| VIAS PUBLICAS | MANTENIMIENTO DE LOS CAMINOS VEREDALES |



Departamento de Antioquia
Municipio de Caracolí

PLAN DE DESARROLLO
2012-2015

| | |
|--------------------------------|--|
| | ADECUACION DE LA VIA |
| VIVIENDA INTERES SOCIAL | CONSTRUCCION VIVIENDA NUEVA MEJORAMIENTO VIVIENDA (UNISAFAS) COMPRA Y ADECUACION DE TERRENO PARA VIVIENDA |
| ESPACIO PUBLICO | SUPERVISION PLANEACION DE CONSTRUCCIONES ESPACIO PUBLICO |
| PREVENCION Y DESASTRE | PLAN DE CONTINGENCIA (DESLIZAMIENTOS) CONTRUNCION DE PUENTE DE LA CANGILA CONECCION CON LA VEREDA DE LA MESA Y CANUTILLO |
| SECTOR AGROPECUARIO | REUBICACION DE VIVIENDAS EN ALTO RIESGO CAPACITACION PARA LA TECNIFICACION DE LOS CULTIVOS. PROYECTO DE CACAO PROYECTO DE PISCICULTURA PROYECTO DE REFORESTACION TECNIFICACION INJERTACION Y INSEMINACION ASISTENCIA TECNICA AGRICOLA HUERTAS CASERAS Y ESCOLARES SIEMBRA DE CAFE GRANJAS INTEGRALES CAMPESINAS |
| MEDIO AMBIENTE | CAPACITACION EN MANEJO AMBIENTAL COMPRA DE TERRENOS PARA PROTECCION PROTECCION DE CUENCAS Y MICROCUENCAS LA NEGRA MANTENIMIENTO DE ZONAS VERDES PROYECTOS PRODUCTIVOS PARA LA PROTECCION DEL MEDIO AMBIENTE |



Departamento de Antioquia
Municipio de Caracolí

PLAN DE DESARROLLO
2012-2015

| VEREDA CANUTILLO | |
|---------------------------------------|---|
| | CONSTRUCCION DE POZOS SEPTICO |
| | MANTENIMIENTO ACUEDUCTO VEREDAL |
| | CONSTRUCION DE ABASTOS |
| | CAPACITACION PARA MANTENIMIENTO DE POZOS SEPTICOS |
| | |
| EDUCACION RECREACION Y DEPORTE | DOTACION DE KITS ESCOLARES |
| | TITULACION DE PREDIOS |
| | CONTRUCION VIVIENDA DEL MAESTRO |
| | ENMALLADO DE LA ESCUELA |
| | CONSTRUCCION PLACA POLIDEPORTIVA |
| | MEJORAMIENTO DE AMBIENTES ESCOLARES |
| | INPLEMENTACION DEPORTIVA |
| | MONITOR DEPORTIVO |
| | REALIZACION DE EVENTOS CULTURALES |
| | DOTACION Y MANTENIMIENTO EQUIPOS COMPUTO (PRIMARIA) |
| | MEJORAMIENTO Y MANTENIMIENTO ESCENARIOS DEPORTIVOS |
| | |
| SALUD | BRIGADAS DE SALUD |
| | MEJORAR ACESO A LA SALUD BASICA EN SALUD |
| | CAPACITACION EN PRIMEROS AUXILIOS |
| | DOTACION DE BOTIQUINES DE P. AUXILIOS |
| | COBERTURA UNIVERSAL EN REGIMEN SUBSIDIADO |
| | PROGRAMAS DE SALUD SEXUAL Y REPRODUCTIVA |
| | SUBSIDIOS DE TERCERA EDAD |
| | PROGRAMA DE VACUNACION |
| | |
| SERVICIOS PUBLICOS | ALUMBRADO PUBLICO |
| | |



Departamento de Antioquia
Municipio de Caracolí

PLAN DE DESARROLLO
2012-2015

| | |
|--------------------------------|---|
| VIAS PUBLICAS | MANTENIMIENTO DE LOS CAMINOS VEREDALES ADECUACION DE LA VIA |
| VIVIENDA INTERES SOCIAL | CONSTRUCCION VIVIENDA NUEVA MEJORAMIENTO VIVIENDA (UNISAFAS) COMPRA Y ADECUACION DE TERRENO PARA VIVIENDA |
| ESPACIO PUBLICO | SUPERVISION PLANEACION DE CONSTRUCCIONES ESPACIO PUBLICO |
| PREVENCION Y DESASTRE | PLAN DE CONTINGENCIA (DESLIZAMIENTOS) CONTRUNCION DE PUENTE DE LA CANGILA CONECCION CON LA VEREDA DE LA MESA Y CANUTILLO REUBICACION DE VIVIENDAS EN ALTO RIESGO |
| SECTOR AGROPECUARIO | CAPACITACION PARA LA TECNIFICACION DE LOS CULTIVOS. PROYECTO DE CACAO PROYECTO DE PISCICULTURA PROYECTO DE REFORESTACION TECNIFICACION INJERTACION Y INSEMINACION ASISTENCIA TECNICA AGRICOLA HUERTAS CASERAS Y ESCOLARES SIEMBRA DE CAFE GRANJAS INTEGRALES CAMPESINAS |
| MEDIO AMBIENTE | CAPACITACION EN MANEJO AMBIENTAL COMPRA DE TERRENOS PARA PROTECCION PROTECCION DE CUENCAS Y MICROCUENCAS MANTENIMIENTO DE ZONAS VERDES PROYECTOS PRODUCTIVOS PARA LA PROTECCION DEL MEDIO AMBIENTE |



Departamento de Antioquia
Municipio de Caracolí

PLAN DE DESARROLLO
2012-2015

| | |
|---------------------------------------|---|
| | VEREDA EL BUEY |
| | CONSTRUCCION DE POZOS SEPTICO |
| | MANTENIMIENTO ACUEDUCTO VEREDAL |
| | CONSTRUCCION DE ABASTOS |
| | CAPACITACION PARA MANTENIMIENTO DE POZOS SEPTICOS |
| | |
| EDUCACION RECREACION Y DEPORTE | DOTACION DE KITS ESCOLARES |
| | TITULACION DE PREDIOS |
| | CONTRUCION VIVIENDA DEL MAESTRO |
| | ENMALLADO DE LA ESCUELA |
| | CONSTRUCCION PLACA POLIDEPORTIVA |
| | MEJORAMIENTO DE AMBIENTES ESCOLARES |
| | INPLEMENTACION DEPORTIVA |
| | MONITOR DEPORTIVO |
| | REALIZACION DE EVENTOS CULTURALES |
| | DOTACION Y MANTENIMIENTO EQUIPOS COMPUTO (PRIMARIA) |
| | MEJORAMIENTO Y MANTENIMIENTO ESCENARIOS DEPORTIVOS |
| | |
| SALUD | BRIGADAS DE SALUD |
| | MEJORAR ACESO A LA SALUD BASICA EN SALUD |
| | CAPACITACION EN PRIMEROS AUXILIOS |
| | DOTACION DE BOTIQUINES DE P. AUXILIOS |
| | COBERTURA UNIVERSAL EN REGIMEN SUBSIDIADO |
| | PROGRAMAS DE SALUD SEXUAL Y REPRODUCTIVA |
| | SUBSIDIOS DE TERCERA EDAD |
| | PROGRAMA DE VACUNACION |
| | |
| SERVICIOS PUBLICOS | ALUMBRADO PUBLICO |
| | |
| | |
| VIAS PUBLICAS | MANTENIMIENTO DE LOS CAMINOS VEREDALES |



Departamento de Antioquia
Municipio de Caracolí

PLAN DE DESARROLLO
2012-2015

| | |
|--------------------------------|--|
| | ADECUACION DE LA VIA |
| VIVIENDA INTERES SOCIAL | CONSTRUCCION VIVIENDA NUEVA MEJORAMIENTO VIVIENDA (UNISAFAS) COMPRA Y ADECUACION DE TERRENO PARA VIVIENDA |
| ESPACIO PUBLICO | SUPERVISION PLANEACION DE CONSTRUCCIONES ESPACIO PUBLICO |
| PREVENCION Y DESASTRE | PLAN DE CONTINGENCIA (DESLIZAMIENTOS) CONTRUNCION DE PUENTE DE LA CANGILA CONECCION CON LA VEREDA DE LA MESA Y CANUTILLO |
| SECTOR AGROPECUARIO | REUBICACION DE VIVIENDAS EN ALTO RIESGO CAPACITACION PARA LA TECNIFICACION DE LOS CULTIVOS. PROYECTO DE CACAO PROYECTO DE PISCICULTURA PROYECTO DE REFORESTACION TECNIFICACION INJERTACION Y INSEMINACION ASISTENCIA TECNICA AGRICOLA HUERTAS CASERAS Y ESCOLARES SIEMBRA DE CAFE GRANJAS INTEGRALES CAMPESINAS |
| MEDIO AMBIENTE | CAPACITACION EN MANEJO AMBIENTAL COMPRA DE TERRENOS PARA PROTECCION PROTECCION DE CUENCAS Y MICROCUENCAS MANTENIMIENTO DE ZONAS VERDES PROYECTOS PRODUCTIVOS PARA LA PROTECCION DEL MEDIO AMBIENTE |



Departamento de Antioquia
Municipio de Caracolí

PLAN DE DESARROLLO
2012-2015

INSUMOS:

INSUMOS BÁSICOS PARA LA ELABORACIÓN DE NUESTRO PLAN DE DESARROLLO: adopción de la METODOLOGIA DE PLANEACION NACIONAL MARCO LOGICO, lineamientos de “Visión de Antioquia para el año 2020” (El Norte está Claro – Prospectiva de Antioquia y formulación de Visión); lineamientos del “Plan Estratégico de Antioquia – PLANEA” (De la visión de futuro hacia la identificación de líneas estratégicas); Esquema de Ordenamiento Territorial de Caracolí, el plan de acción de CORANTIOQUIA, Plan de Desarrollo “Antioquia la más Educada”

Igualmente se tendrá en cuenta el DIAGNOSTICO DE LAS FINANZAS MUNICIPALES y el COMPORTAMIENTO DE INGRESOS 2007 AL 2011, datos estadísticos del SISBEN los cuales servirán como indicadores para la formulación del Plan.

Y lo más importante como insumo son el programa de Gobierno y lo que la comunidad reclamó en las mesas de concertación, siendo la necesidad más sentida de la población y de todos los actores que participaron la vivienda, al igual que el problema del agua y saneamiento básico, las vías, en los corregimientos y cabecera; motivo por el cual serán proyectos prioritarios y de desarrollo estratégico en el presente plan de desarrollo, **UNIDOS LO HAREMOS MEJOR 2012-2015.**



Departamento de Antioquia
Municipio de Caracolí

PLAN DE DESARROLLO
2012-2015

OBJETIVOS, PROGRAMAS Y PROPUESTAS PARA EL CUATRIENIO 2012-2015

SECTOR MEDIO AMBIENTE

OBJETIVO GENERAL

Mejorar la calidad ambiental a partir de un control efectivo sobre la contaminación ambiental

METAS y OBJETIVOS

- Disminuir la deforestación en el Municipio.
- Compra de Ha. tierras en las cuencas y micro cuencas que abastecen los acueductos de las veredas y del municipio para la conservación y protección de fuentes abastecedoras del acueducto multiveredal.
- Proyecto de educación ambiental, enfocado en el cuidado del recurso hídrico con énfasis en protección y conservación de las fuentes de agua.
- Sensibilizar y crear conciencia en la comunidad frente a los recursos naturales renovables y el ambiente en general, y sobre la importancia que implica el área de la Reserva Naturales de Caracolí.
- Recuperar las áreas degradadas en las principales subcuencas y micro cuencas de la zona rural y urbana del Municipio.
- Programa de saneamiento Ambiental y pozos sépticos.
- Fomentar e implementar los sistemas agroecológicos.
- Proteger las subcuencas y microcuencas que abastecen la cabecera municipal, corregimientos y veredas del área rural, mejorando la cantidad y calidad del agua, a través de su ordenamiento y manejo adecuado.



Departamento de Antioquia
Municipio de Caracolí

PLAN DE DESARROLLO
2012-2015

- Disminuir los efectos ambientales originados por el sistema de producción la ganadería extensiva, obras civiles y descargas de residuos sólidos y líquidos y la actividad minera.
- Fomentar la creación de grupos de discusión en torno a la temática ambiental a nivel comunitario, que posibiliten un adecuado manejo de los recursos naturales.
- Promover los cultivos agroforestales café, cacao y silvopastoriles
- Iniciar la compra por parte del Municipio de predios declarados como áreas de reserva.

SECTOR ECONÓMICO Y PRODUCTIVO

OBJETIVO GENERAL

Consolidar y fortalecer la base económica municipal, mediante la reactivación de los diferentes sectores productivos del Municipio, que constituyen la base económica territorial, como son el sector agropecuario, agroindustrial, industrial, financiero, administrativo, institucional y servicios en general.

OBJETIVOS ESPECÍFICOS Y METAS

- Propiciar a la comunidad Caracoliseña una vida saludable y productiva en armonía con la naturaleza, que conduzca al crecimiento económico, mejoramiento de la calidad de vida y bienestar social dentro del concepto de desarrollo sostenible.
- Generar mecanismos de integración entre los corregimientos, reconociendo sus diferencias biofísicas, culturales, económicas en busca de un equilibrio entre la naturaleza y el ser humano a nivel municipal.
- Apoyar y estimular los mecanismos de comercialización agropecuaria.
- Reconocer la diversidad del territorio Caracoliseño para orientar y planificar adecuadamente las actividades económicas.



Departamento de Antioquia
Municipio de Caracolí

PLAN DE DESARROLLO
2012-2015

- Formular y establecer políticas educativas encaminadas a garantizar una producción agraria para el autoconsumo de la población, y a partir de esta, crear las bases para una economía de producción externa, para un largo plazo.
- Fortalecer la economía rural y urbana mediante la diversificación de la producción agropecuaria, de acuerdo al uso potencial y recomendado del suelo, buscando disminuir la dependencia económica de la población con el área metropolitana, de bienes básicos alimentarios.
- Brindar capacitación y asesoría técnica en la administración de fincas agropecuarias.
- Fortalecimiento de las cadenas productivas, especialmente la de lácteos y hortalizas, mediante la asistencia técnica permanente.

SECTOR DESARROLLO SOCIAL Y COMUNITARIO

OBJETIVO GENERAL

Mejorar las condiciones de infraestructura social y equipamiento comunitario, público y de servicios, que permitan una mejor calidad de vida a la población Caracoliseña complementadas con acciones que dinamicen la actividad económica y social, fortaleciendo la cabecera urbana de Caracolí, como un centro de prestación de servicios a nivel regional.

OBJETIVOS ESPECÍFICOS Y METAS

- Articular, fortalecer e integrar el equipamiento comunitario con la capacidad productiva y de prestación de los servicios en las veredas.
- Consolidar el ejercicio de la planeación de las diferentes áreas, como el instrumento más adecuado para el logro de una mejor gestión administrativa.



Departamento de Antioquia
Municipio de Caracolí

PLAN DE DESARROLLO
2012-2015

- Fortalecer técnica y financieramente la estructura administrativa municipal y su capacidad de gestión.
- Desarrollar planes, programas y proyectos de bienestar social integral dirigidos a la población vulnerable (tercera edad, niños, jóvenes, mujeres gestantes y discapacitados) con necesidades básicas insatisfechas.
- Lograr mayor inversión en instalaciones deportivas, culturales, parques y plazas públicas, así mismo dar apoyo a eventos culturales de carácter regional.
- Propiciar el asentamiento en áreas de expansión de nuevos proyectos de infraestructura, con el fin de lograr la prestación de los servicios de educación, cultura, salud, recreación y actividades económicas, que beneficien no sólo la población Caracoliseña sino también la población de otros municipios vecinos.

SECTOR SALUD

OBJETIVOS GENERAL

Ampliar la cobertura de los servicios básicos de salud, mejorar su calidad y accesibilidad al 90 % de la población de las áreas urbanas y rurales del municipio de Caracolí.

OBJETIVOS ESPECIFICOS Y METAS

- Implementar el programa de brigadas de salud al 100 % de las veredas del Municipio.
- Dotación de una Unidad móvil para mejorar la accesibilidad al servicio de salud para las veredas y zonas más alejadas.
- Brindarle una atención especializada a las personas que habitan en la zona rural del municipio de Caracolí
- Mejorar la prestación del servicio de salud en la zona rural del municipio de Caracolí
- Mejoramiento de las instalaciones locativas de los centros de Salud



Departamento de Antioquia
Municipio de Caracolí

PLAN DE DESARROLLO
2012-2015

- Gestión de recursos económicos para terminación de obras en el Hospital la ESE San Pio X.
- Gestión para dotación de equipos biomédicos para el hospital en beneficio de la comunidad Caracoliseña.

SECTOR EDUCACION

OBJETIVO PRINCIPAL

Ampliar a un 95% el acceso de la población rural y urbana a los servicios educativos en los niveles de básica primaria y media.

OBJETIVOS ESPECIFICOS Y METAS

- Incentivar en los estudiantes principios con orientación a la educación ambiental, comunitaria, cultural y democrática.
- Legalización de los predios donde se encuentran ubicadas las Centros educativos rurales y urbanos.
- Actualizar y colocar en marcha de forma articulada el Pem del municipio de Caracolí,
- Capacitación de Docentes en Currículos por Competencias y Manejo de las Tics
- Terminación de las obras de infraestructura física iniciadas en planteles educativos, así como ampliar y acondicionar nuevas obras.
- Mejorar las posibilidades de ampliación de la cobertura de la educación superior para el resto de la región.
- Ampliar la cobertura Educativa en los sectores y las veredas cercanas a la cabecera municipal.



Departamento de Antioquia
Municipio de Caracolí

PLAN DE DESARROLLO
2012-2015

- Dotar de servicios de internet y telecomunicaciones a todas las instituciones y centros educativos rurales del municipio de Caracolí.
- Realizar mantenimiento periódico de las plantas de los pozos Sépticos de los centros educativos rurales del municipio de Caracolí.

SECTOR DE RECREACIÓN Y DEPORTES

OBJETIVO GENERAL

Satisfacer las necesidades que tiene la comunidad urbana del municipio de Caracolí en el ámbito deportivo y recreativo Logrando que practique actividades de recreación y deporte en todos los niveles y edades, como una condición de hábitos saludables y vida sana.

OBJETIVOS ESPECÍFICOS Y METAS

- Construcción, ampliación y mejoramiento de la infraestructura deportiva y recreativa en el área urbana y rural del Municipio, que brinde mejores condiciones de intercambio deportivo y recreativo con otros municipios.
- Incrementar y promocionar las prácticas recreativas y deportivas de la población del municipio de Caracolí, a través del uso y promoción de la infraestructura deportiva y servicios de apoyo existentes.
- Vinculación del sector educativo municipal en la promoción y generación de las prácticas recreativas y deportivas a nivel municipal e institucional.
- Construcción, adecuación y promoción de centros de iniciación deportiva en el Municipio.
- Dotar los centros de iniciación deportiva de todo el equipamiento necesario y adecuado para desarrollar satisfactoriamente las actividades de índole deportivo y recreativo



Departamento de Antioquia
Municipio de Caracolí

PLAN DE DESARROLLO
2012-2015

- Implementar y diseñar programas de recreación y deporte que se puedan desarrollar al interior de los espacios de iniciación deportiva
- Realizar un diagnóstico a partir del cual se identifiquen las zonas en las cuales se requiere de la construcción y dotación de un escenario deportivo.
- Ampliar la cobertura en materia de recreación y deporte.

SECTOR BIENESTAR SOCIAL

OBJETIVOS ESPECÍFICOS

- Ampliar y mejorar los servicios de asistencia social promovidas por el Instituto Colombiano de Bienestar Familiar (I.C.B.F.) en el municipio de Caracolí.
- Mejorar, optimizar y ampliar los recursos humanos como de infraestructura física necesaria para continuar los programas de bienestar social, mejorando así las condiciones de vida de la población vulnerable.

SECTOR INFRAESTRUCTURA (VIVIENDA, VIAS, ESPACIO PÚBLICO)

EQUIPAMIENTO MUNICIPAL

OBJETIVOS ESPECÍFICOS Y METAS

- Mejorar la iluminación y señalización existente en todo el edificio
- Establecer una ruta de evacuación en el edificio público de la alcaldía y demás edificios a cargo
- Establecer un diagnóstico del estado actual de los escenarios deportivos
- Realizar un mantenimiento periódico preventivo de las instalaciones deportivas y recreativas de las zonas rurales.



Departamento de Antioquia
Municipio de Caracolí

PLAN DE DESARROLLO
2012-2015

- Adecuar y reparar las placas y escenarios deportivos que se encuentran en mal estado o que no cumplen con las especificaciones técnicas.
- Construcción de nuevos escenarios deportivos en sectores rurales del municipio
- Terminación y mantenimiento de la Casa de la Cultura, así como la implementación de Biblioteca.
- Construcción y mantenimiento de la infraestructura física recreativa y deportiva

VIAS Y TRANSPORTES

OBJETIVOS ESPECÍFICOS Y METAS DE MOVILIDAD

- Realizar el mantenimiento y la reparación de vías urbanas en el municipio de Caracolí hacia las veredas.
- Optimizar la calidad de las vías urb
- Mantenimiento, adecuación y reparación de parques infantiles en la zona rural del municipio de Caracolí

VIVIENDA

OBJETIVOS ESPECÍFICOS Y METAS

- Gestionar recursos para la adquisición, compra, diseño y construcción de viviendas de interés social.
- Diseñar y formular proyectos para la construcción de vivienda de interés social



Departamento de Antioquia
Municipio de Caracolí

PLAN DE DESARROLLO
2012-2015

- Realizar programas de mejoramiento de viviendas en corregimiento y zonas rurales con el fin de disminuir el déficit cualitativo en un 10%

AGUA POTABLE Y SANEAMIENTO BASICO

OBJETIVOS ESPECÍFICOS Y METAS

Construcción de Planes complementarios de acueducto y alcantarillado en los centros poblados del municipio de Caracolí.



Departamento de Antioquia
Municipio de Caracolí

PLAN DE DESARROLLO
2012-2015

ANALISIS FINANCIERO

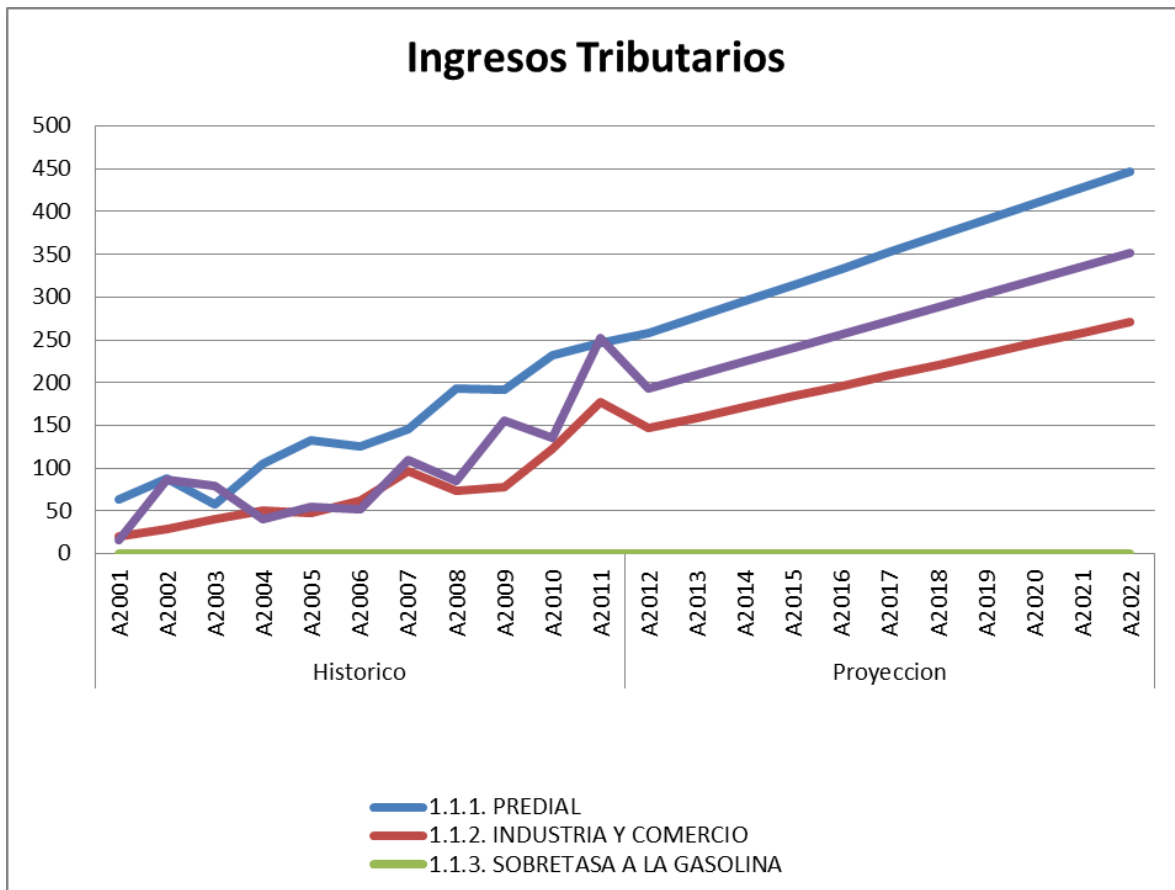
| Periodo | | 1.1.1. PREDIAL | 1.1.2. INDUSTRIA Y COMERCIO | 1.1.3. SOBRETASA A LA GASOLINA | 1.1.4. OTROS |
|-------------------|-------|----------------|-----------------------------|--------------------------------|--------------|
| Historico | A2001 | 63 | 20 | 0 | 16 |
| | A2002 | 88 | 29 | 0 | 87 |
| | A2003 | 58 | 41 | 0 | 80 |
| | A2004 | 105 | 50 | 0 | 41 |
| | A2005 | 133 | 47 | 0 | 55 |
| | A2006 | 126 | 62 | 0 | 52 |
| | A2007 | 145 | 97 | 0 | 110 |
| | A2008 | 193 | 73 | 0 | 85 |
| | A2009 | 192 | 78 | 0 | 156 |
| | A2010 | 232 | 122 | 0 | 136 |
| | A2011 | 247 | 177 | 0 | 253 |
| Proyeccion | A2012 | 258 | 147 | 0 | 193 |
| | A2013 | 277 | 159 | 0 | 209 |
| | A2014 | 296 | 172 | 0 | 225 |
| | A2015 | 315 | 184 | 0 | 240 |
| | A2016 | 333 | 196 | 0 | 256 |
| | A2017 | 352 | 209 | 0 | 272 |
| | A2018 | 371 | 221 | 0 | 288 |
| | A2019 | 390 | 234 | 0 | 304 |
| | A2020 | 409 | 246 | 0 | 320 |
| | A2021 | 428 | 258 | 0 | 336 |
| | A2022 | 447 | 271 | 0 | 352 |



Departamento de Antioquia
Municipio de Caracolí

PLAN DE DESARROLLO
2012-2015

Figuras comportamiento de principales impuestos y tasas





Departamento de Antioquia
Municipio de Caracolí

PLAN DE DESARROLLO
2012-2015

Los comportamientos de los ingresos y egresos de la vigencia anteriores (2005-2009) nos permitirá hacer un análisis de las finanzas municipales y nos mostrara el camino de cómo atender las necesidades de la comunidad, de cómo financiar los programas y proyectos a desarrollar y ejecutar en este cuatrienio

Referente a los ingresos se observa una línea sostenido en cada una de sus años vigencias fiscales a excepción esperando estimado un ingreso en los cuatro años de \$ 21.761.000.000 para desarrollar todas las metas acá propuesta

| INDICADORES FINANCIEROS | A2012 | A2013 | A2014 | A2015 |
|---------------------------------------|--------------|--------------|--------------|--------------|
| INGRESOS TOTALES | 5.189 | 5.357 | 5.524 | 5.691 |
| INGRESOS CORRIENTES | 1.203 | 1.265 | 1.327 | 1.389 |
| INGRESOS TRIBUTARIOS | 597 | 644 | 692 | 739 |
| INGRESOS DE CAPITAL | 3.987 | 4.092 | 4.197 | 4.302 |
| GASTOS CORRIENTES | 684 | 659 | 634 | 610 |
| FUNCIONAMIENTO | 633 | 606 | 579 | 552 |
| GASTOS DE CAPITAL (INVERSION) | 5.433 | 5.758 | 6.083 | 6.408 |
| INTERESES DEUDA PUBLICA | 51 | 53 | 55 | 58 |
| SALDO DE LA DEUDA | 758 | 807 | 856 | 905 |
| GASTOS DE CAPITAL (INVERSION) | 5.433 | 5.758 | 6.083 | 6.408 |
| TRANSFERENCIAS NACIONALES (SGP, etc.) | 2.147 | 2.205 | 2.263 | 2.321 |



Departamento de Antioquia
Municipio de Caracolí

PLAN DE DESARROLLO
2012-2015

MODELO PARA PLAN PLURIANUAL DE INVERSIONES 2012-2015

| OBJETIVO O LINEA ESTRATEGICA | PROGRAMA o PROYECTO | LINEA BASE | METAS E INDICADORES | | TOTAL 2012 - 2015 | 2012 RECURSOS DE INVERSION (MILES DE PESOS) | | | | | | | |
|------------------------------|---------------------|------------|---------------------|-------------|-------------------|---|----------------------------|--------------|-----------------------|---------|----------------|-------|--|
| | | | METAS | INDICADORES | | SGP | NACION (Fondo de Regalías) | REC. PROPIOS | REC. DEST. ESPECIFICA | CREDITO | COFINANCIACION | TOTAL | |
| | | | | | | | | | | | | | |



Departamento de Antioquia
Municipio de Caracolí

PLAN DE DESARROLLO
2012-2015

CARACOLÍ TIERRA DE PAZ Y GENTE AMABLE
“UNIDOS LO HAREMOS MEJOR”

NIT:890981107-7

Carrera 21 No. 20B-05 Tel: 8336025 – Fax 8336026 Caracolí - Antioquia
www.caracoli-antioquia.gov.co E-mail: alcaldia@caracoli-antioquia.gov.co



Departamento de Antioquia
Municipio de Caracolí

PLAN DE DESARROLLO
2012-2015

CARACOLÍ TIERRA DE PAZ Y GENTE AMABLE
“UNIDOS LO HAREMOS MEJOR”

NIT:890981107-7

Carrera 21 No. 20B-05 Tel: 8336025 – Fax 8336026 Caracolí - Antioquia
www.caracoli-antioquia.gov.co E-mail: alcaldia@caracoli-antioquia.gov.co



Departamento de Antioquia
Municipio de Caracolí

PLAN DE DESARROLLO
2012-2015

CARACOLÍ TIERRA DE PAZ Y GENTE AMABLE
“UNIDOS LO HAREMOS MEJOR”

NIT:890981107-7

Carrera 21 No. 20B-05 Tel: 8336025 – Fax 8336026 Caracolí - Antioquia
www.caracoli-antioquia.gov.co E-mail: alcaldia@caracoli-antioquia.gov.co



Departamento de Antioquia
Municipio de Caracolí

PLAN DE DESARROLLO
2012-2015

CARACOLÍ TIERRA DE PAZ Y GENTE AMABLE
“UNIDOS LO HAREMOS MEJOR”

NIT:890981107-7

Carrera 21 No. 20B-05 Tel: 8336025 – Fax 8336026 Caracolí - Antioquia
www.caracoli-antioquia.gov.co E-mail: alcaldia@caracoli-antioquia.gov.co



Departamento de Antioquia
Municipio de Caracolí

PLAN DE DESARROLLO
2012-2015

CARACOLÍ TIERRA DE PAZ Y GENTE AMABLE
“UNIDOS LO HAREMOS MEJOR”

NIT:890981107-7

Carrera 21 No. 20B-05 Tel: 8336025 – Fax 8336026 Caracolí - Antioquia
www.caracoli-antioquia.gov.co E-mail: alcaldia@caracoli-antioquia.gov.co



Departamento de Antioquia
Municipio de Caracolí

PLAN DE DESARROLLO
2012-2015

CARACOLÍ TIERRA DE PAZ Y GENTE AMABLE
“UNIDOS LO HAREMOS MEJOR”

NIT:890981107-7

Carrera 21 No. 20B-05 Tel: 8336025 – Fax 8336026 Caracolí - Antioquia
www.caracoli-antioquia.gov.co E-mail: alcaldia@caracoli-antioquia.gov.co



Departamento de Antioquia
Municipio de Caracolí

PLAN DE DESARROLLO
2012-2015

CARACOLÍ TIERRA DE PAZ Y GENTE AMABLE
“UNIDOS LO HAREMOS MEJOR”

NIT:890981107-7

Carrera 21 No. 20B-05 Tel: 8336025 – Fax 8336026 Caracolí - Antioquia
www.caracoli-antioquia.gov.co E-mail: alcaldia@caracoli-antioquia.gov.co