



MUNICIPIO DE SAN LUIS, ANTIOQUIA
ADMINISTRACIÓN MUNICIPAL
"POR UN SAN LUIS CON FUTURO"

REPÚBLICA DE COLOMBIA
DEPARTAMENTO DE ANTIOQUIA
MUNICIPIO DE SAN LUIS

PLAN DE DESARROLLO

PERÍODO 2008-2011

JOSÉ MAXIMINO CASTAÑO CASTAÑO
ALCALDE MUNICIPAL

"POR UN SAN LUIS CON FUTURO"

SAN LUIS, ANTIOQUIA, COLOMBIA
2008

MUNICIPIO DE SAN LUIS, ANTIOQUIA

ADMINISTRACIÓN MUNICIPAL

"POR UN SAN LUIS CON FUTURO"

PLAN DE DESARROLLO MUNICIPIO DE SAN LUIS, ANTIOQUIA, COLOMBIA, 2008-2011

GABINETE MUNICIPAL CONSEJO DE GOBIERNO

NOMBRE	CARGO	CORREO
JOSÉ MAXIMINO CASTAÑO CASTAÑO	ALCALDE	alcaldia@sanluis-antioquia.gov.co
GUSTAVO ADOLFO HOYOS ARIAS	SECRETARIO DE GOBIERNO	gobierno@sanluis-antioquia.gov.co
JOAQUÍN GUILLERMO GUZMÁN MARTÍNEZ	TESORERO MUNICIPAL	tesoreria@sanluis-antioquia.gov.co
TANIA MILENA ZULUAGA MONTOYA	DIRECTORA LOCAL DE SALUD	salud@sanluis-antioquia.gov.co
GUSTAVO MARTÍNEZ GUTIÉRREZ	COORDINADOR VIVIENDA	vivienda@sanluis-antioquia.gov.co
JOHN FREDY GÓMEZ GÓMEZ	SERVICIOS PÚBLICOS	serviciospublicos@sanluis-antioquia.gov.co
MARÍA ROSALBA YEPEZ GÓMEZ	DIRECTORA EXTENSIÓN CULTURAL	cultura@sanluis-antioquia.gov.co
MARÍA CECILIA GÓMEZ GUTIÉRREZ	COORDINADORA FAMILIAS EN ACCIÓN Y DESPLAZADOS	faccion@sanluis-antioquia.gov.co y comitedesplazados@sanluis-antioquia.gov.co
MIGUEL ÁNGEL RAMÍREZ GUZMÁN	SECRETARIO DE PLANEACIÓN	planeacion@sanluis-antioquia.gov.co
DIEGO LEÓN RAMÍREZ ORTIZ	DIRECTOR UMATA Y UGAM	umata@sanluis-antioquia.gov.co y ugam@sanluis-antioquia.gov.co
NORBERTO DE JESÚS ZAPATA GALEANO	COORDINADOR DEPORTES	rdeportes@sanluis-antioquia.gov.co
WILLIAM ANTONIO GÓMEZ LÓPEZ	ALMACENISTA MUNICIPAL	almacen@sanluis-antioquia.gov.co
GILDARDO ANTONIO HERRERA DÍAZ	INSPECTOR MUNICIPAL	inspeccion@sanluis-antioquia.gov.co
CARLOS MARIO BOTERO GIRALDO	ADMINISTRADOR DE SISTEMAS	admongelt@sanluis-antioquia.gov.co
MARÍA NURY LÓPEZ DE VALENCIA	EMPLEADA COMPLEMENTACIÓN ALIMENTARÍA	calimentaria@sanluis-antioquia.gov.co
EUGENIO ANTONIO TORO COSME	SECRETARIO DE EDUCACIÓN	educacion@sanluis-antioquia.gov.co
LUÍS FERNANDO CARMONA ZULUAGA	PROMOTOR DE DESARROLLO COMUNITARIO	dcomunidad@sanluis-antioquia.gov.co
FRANCESCO PERONI ROSA	PERSONERO	personeria@sanluis-antioquia.gov.co



MUNICIPIO DE SAN LUIS, ANTIOQUIA

ADMINISTRACIÓN MUNICIPAL

“POR UN SAN LUIS CON FUTURO”

ENTES DESCENTRALIZADOS

SECTOR SALUD

NOMBRE	CARGO
CARLOS LEMOS	GERENTE ENCARGADO E. S. E. HOSPITAL SAN RAFAEL

CONSEJO TERRITORIAL DE PLANEACIÓN

ASOCIACIÓN	NOMBRE
COOSANLUIS	MARÍA ONORIA CASTAÑO MARÍN
COOTRASAL	SIRLEY MONTOYA MEJÍA
COOTRASANLUIS	NÉSTOR JULIO GÓMEZ Q.
POBLACIÓN CON DISCAPACIDAD	RIGOBERTO RODRÍGUEZ SALCEDO
MAP Y MUSE	
SERVICIOS AGROPECUARIOS	MARÍA CONSUELO GÓMEZ MAYO
ACSASLA	
CLUB DELCAS	GONZALO DE JESÚS TORO COSME
ASOCIACIÓN NIÑOS ALEGRES	CARLOTA CORREALES GALLEGO
CORPORACIÓN DE DESPLAZADOS	CARLOS A BETANCUR JIMÉNEZ
CORDPROFUT	
GUÍAS ECOGUACHAROS	BRAYHAN YESID CIRO LÓPEZ
ASOCIACIÓN AMIGOS DEL BOSQUES	MIGUEL ÁNGEL BETANCUR
VICTIMAS DE LA VIOLENCIA	HORTENSIA HERNÁNDEZ DE BARÓN
ASOCIACIÓN DE MUJERES	DORIS ELENA MEJÍA GIRALDO
GRUPO SIEMBRA	
ASOCIACIÓN DE MUJERES AMUSAL	NORA DEL SOCORRO CIRO GALLEGO
ASOJUNTAS	MISAELE QUINTERO TORO



MUNICIPIO DE SAN LUIS, ANTIOQUIA

ADMINISTRACIÓN MUNICIPAL

“POR UN SAN LUIS CON FUTURO”

HONORABLE CONCEJO MUNICIPAL

NOMBRE	CARGO
RIGOBERTO VALENCIA PAMPLONA	PRESIDENTE, COMISIÓN 1ª
VÍCTOR JULIO DUQUE GÓMEZ	CONCEJAL
LUÍS FERNANDO MARÍN GIRALDO	CONCEJAL
WILLIAM DE JESÚS GIRALDO QUINCHÍA	CONCEJAL
JESÚS ALBERTO GIRALDO SERNA	VICEPRESIDENTE PRIMERO, COMISIÓN 2ª
ISAAC DE JESÚS SALAZAR MARÍN	CONCEJAL
GONZALO DE JESÚS GALVIS CADAVID	CONCEJAL
GLORIA PATRICIA CASTRILLÓN GARCÍA	CONCEJAL
LUZ DARY MORALES MORALES	VICEPRESIDENTA SEGUNDA, COMISIÓN 3ª
WILLIAM PINEDA VÁSQUEZ	CONCEJAL
JESÚS REINALDO GIRALDO CASTRILLÓN	CONCEJAL

CONVENCIONES

Comisión primera: o de plan y bienes

Comisión segunda: o de presupuesto y de asuntos fiscales

Comisión tercera: o de administrativa y de asuntos generales

MUNICIPIO DE SAN LUIS, ANTIOQUIA

ADMINISTRACIÓN MUNICIPAL

"POR UN SAN LUIS CON FUTURO"

CONTENIDO

	Pág.
PLAN DE DESARROLLO MUNICIPIO DE SAN LUIS, ANTIOQUIA, COLOMBIA, 2008-2011.....	2
GABINETE MUNICIPAL.....	2
CONSEJO DE GOBIERNO.....	2
ENTES DESCENTRALIZADOS.....	3
SECTOR SALUD.....	3
CONSEJO TERRITORIAL DE PLANEACIÓN.....	3
HONORABLE CONCEJO MUNICIPAL.....	4
GLOSARIO.....	14
ACCIONES PARA UN SAN LUIS CON FUTURO.....	16
MARCO FILOSÓFICO DEL PLAN DE DESARROLLO 2008-2011.....	18
PRINCIPIOS Y VALORES ORIENTADORES DEL PLAN DE DESARROLLO.....	18
LA TRANSPARENCIA, LA HONESTIDAD Y EL COMPROMISO.....	18
LA SOLIDARIDAD Y LA AYUDA MUTUA.....	18
LA PROMOCIÓN DE PROCESOS PRODUCTIVOS Y DE COMERCIALIZACIÓN.....	18
LA INFORMACIÓN.....	19
CONCERTACIÓN.....	19
EL CAMPESINO.....	19
METODOLOGÍA PARA LA FORMULACIÓN DEL PLAN DE DESARROLLO MUNICIPAL.....	20
VISIÓN PLAN DE DESARROLLO 2008-2011.....	22
1º LA CONSTRUCCIÓN COLECTIVA DE LA VISIÓN DE DESARROLLO LOCAL PARA LA VIGENCIA 2008-2011.....	22
2º APORTES DE LA COMUNIDAD A CADA UNA DE LAS LÍNEAS ESTRATÉGICAS DEL PLAN DE DESARROLLO, COMO RESULTADO DEL TRABAJO POR MESAS EN LA ASAMBLEA COMUNITARIA.....	23
LÍNEA ESTRATÉGICA 1. DESARROLLO Y FORTALECIMIENTO INSTITUCIONAL.....	23
LÍNEA ESTRATÉGICA 2: LO SOCIAL COMO DESARROLLO DE VIDA.....	23
LÍNEA ESTRATÉGICA 3: MEDIO AMBIENTE Y DESARROLLO TERRITORIAL.....	24
INFRAESTRUCTURA.....	24
SANEAMIENTO BÁSICO.....	24
MEDIO AMBIENTE.....	25
LÍNEA ESTRATÉGICA 4: EL CAMPO UNA OPORTUNIDAD.....	25
CARACTERIZACIÓN MUNICIPAL.....	26
UBICACIÓN GEOGRÁFICA.....	26
CONTEXTO NACIONAL Y REGIONAL.....	26



MUNICIPIO DE SAN LUIS, ANTIOQUIA

ADMINISTRACIÓN MUNICIPAL

“POR UN SAN LUIS CON FUTURO”

CONTEXTO REGIONAL Y ZONAL	27
EXTENSIÓN Y POBLACIÓN	28
EXTENSIÓN EN KM ² DE LA ZONA DE BOSQUES Y APORTE MUNICIPAL	28
POBLACIÓN	28
GENERALIDADES DE SAN LUIS	29
LÍMITES.....	29
FUNDACIÓN	29
ERECCIÓN	29
FUNDADOR	29
ALTURA	29
TEMPERATURA.....	29
DISTANCIA.....	29
GENTILICIO	29
EXTENSIÓN EN KM ²	29
RESEÑA HISTÓRICA.....	30
HISTORIA	30
EL TURISMO	33
PRINCIPALES ATRACTIVOS TURÍSTICOS	33
FERIAS Y FIESTAS	34
VEREDAS Y CORREGIMIENTOS.....	35
VEREDAS DE NUESTRO MUNICIPIO	35
CORREGIMIENTO	35
DIVISIÓN POLÍTICO ADMINISTRATIVA DEL MUNICIPIO.....	36
MAPA VEREDAL.....	36
ECONOMÍA	37
RECURSOS NATURALES.....	39
LÍNEAS ESTRATÉGICAS DEL PROGRAMA DE GOBIERNO.....	41
PROPUESTA DE INVERSIÓN POR SECTORES.....	41
LÍNEAS ESTRATÉGICAS DEL PLAN DE DESARROLLO DE ANTIOQUIA 2008 - 2011.....	42
“¡ANTIOQUIA PARA TODOS! “Manos a la Obra”	42
DESARROLLO POLÍTICO	42
DESARROLLO SOCIAL	42
DESARROLLO ECONÓMICO.....	42
DESARROLLO TERRITORIAL.....	42
ESCENARIO ACTUAL DEL MUNICIPIO: DIAGNÓSTICO.....	43
FORTALECIMIENTO INSTITUCIONAL	43
INDICADOR DE DESEMPEÑO FISCAL EN LOS MUNICIPIOS DE LA ZONA DE BOSQUES 2002-2006....	44
INDICADORES DE DESEMPEÑO FISCAL POR COMPONENTES EN LOS MUNICIPIOS DE ZONA DE BOSQUES 2006.....	45
EDUCACIÓN.....	46



MUNICIPIO DE SAN LUIS, ANTIOQUIA

ADMINISTRACIÓN MUNICIPAL

“POR UN SAN LUIS CON FUTURO”

MATRICULAS EN LOS ESTABLECIMIENTOS EDUCATIVOS.....	47
INDICADORES DE EDUCACIÓN	49
SALUD.....	50
PERFIL EPIDEMIOLÓGICO.....	51
MORBILIDAD GENERAL AÑO 2007.....	51
MORBILIDAD INFANTIL Y MATERNA.....	51
MORBILIDAD INFANTIL AÑO 2007.....	52
MORBILIDAD MATERNA.....	52
VACUNACIÓN.....	53
MORTALIDAD GENERAL AÑO 2007.....	54
OFERTA DE SERVICIOS DE SALUD ENERO 2008	55
DISPONIBILIDAD DEL RECURSO HUMANO.....	57
SANEAMIENTO AMBIENTAL.....	59
AIRE Y SUELOS.....	59
SALUD PÚBLICA.....	59
VECTORES.....	59
ZONOSIS	60
MEDICAMENTOS.....	60
SUSTANCIAS TÓXICAS (PLAGUICIDAS)	60
ESTABLECIMIENTOS ESPECIALES.....	61
DEPORTE	62
INFRAESTRUCTURA	62
DEPORTE SOCIAL COMUNITARIO.....	62
FORMACIÓN DEPORTIVA	63
CENTROS DE PROMOCIÓN DE LA SALUD.....	63
FORTALECIMIENTO INSTITUCIONAL	63
CULTURA	64
ORGANIZACIÓN SOCIAL	65
POBLACIÓN VULNERABLE	68
POBLACIÓN DESPLAZADA	68
ADULTO MAYOR.....	70
DIAGNOSTICO DE SALUD	70
GRUPOS ORGANIZADOS ADULTO MAYOR.....	70
CENTRO DE BIENESTAR DEL ANCIANO MUNICIPAL.....	70
PROGRAMAS ACTIVOS EN EL MUNICIPIO.....	71
DISCAPACIDAD	71
VICTIMAS.....	74
MAP Y MUSE	76
VÍAS.....	77
SANEAMIENTO BÁSICO	78
ACUEDUCTO.....	78
ALCANTARILLADO	78
RELLENO SANITARIO URBANO.....	78
ANEXOS TÉCNICOS.....	79



MUNICIPIO DE SAN LUIS, ANTIOQUIA

ADMINISTRACIÓN MUNICIPAL

“POR UN SAN LUIS CON FUTURO”

ESTADO ACTUAL DE LA UNIDAD DE SERVICIOS PÚBLICOS Y DE LA PRESTACIÓN DE LOS SERVICIOS PÚBLICOS	79
SERVICIOS PÚBLICOS.....	80
EL SECTOR PRIMARIO DE LA ECONOMÍA.....	81
AGRICULTURA	81
GANADERÍA.....	83
PLANTA DE BENEFICIO DE CARNE.....	83
POTENCIALIDADES AGROPECUARIAS Y FORESTALES.....	86
MEDIO AMBIENTE.....	86
ÁREAS DE MANEJO ESPECIAL.....	97
AGUA POTABLE	97
RESIDUOS LÍQUIDOS	99
RESIDUOS SÓLIDOS.....	99
ESPACIO PÚBLICO	99
INFORMACIÓN AMBIENTAL.....	99
PROCESOS DE PLANIFICACIÓN Y ORDENAMIENTO TERRITORIAL.....	100
USO Y OCUPACIÓN DEL TERRITORIO	100
PREVENCIÓN Y ATENCIÓN DE DESASTRES.....	100
PROCESOS DE GESTIÓN Y PARTICIPACIÓN AMBIENTAL DE LA COMUNIDAD Y EL SECTOR PRODUCTIVO.....	100
ESCENARIO DE DESARROLLO LOCAL ESPERADO: VISIÓN PLAN DE DESARROLLO 2008 – 2011.....	102
ARTICULACIÓN DEL PLAN DE DESARROLLO MUNICIPAL CON EL PLAN DE DESARROLLO DE ANTIOQUIA 2008 2011	103
ANTIOQUIA PARA TODOS MANOS A LA OBRA	103
MARCO ESTRATÉGICO.....	105
LÍNEA ESTRATÉGICA 1. DESARROLLO Y FORTALECIMIENTO INSTITUCIONAL.....	105
INDICADORES INSTITUCIONALES	107
OBJETIVO GENERAL.....	108
FORTALECIMIENTO DEL BANCO DE PROGRAMAS Y PROYECTOS.....	108
OBJETIVO ESPECÍFICO	108
PROGRAMA DE CAPACITACIÓN A FUNCIONARIOS PÚBLICOS.....	109
OBJETIVO ESPECIFICO	109
IMPLEMENTACIÓN Y APLICACIÓN DEL MECI.....	109
OBJETIVOS ESPECÍFICOS	109
FORTALECIMIENTO TECNOLÓGICO INSTITUCIONAL	110
EVALUACIÓN Y SEGUIMIENTO DE INSTRUMENTOS DE PLANIFICACIÓN.....	110
OBJETIVO ESPECIFICO	110
CONFORMACIÓN DE LA ASOCIACIÓN DE MUNICIPIOS DE LA ZONA.....	111
OBJETIVO ESPECIFICO	111
LÍNEA ESTRATÉGICA 2. LO SOCIAL COMO DESARROLLO DE VIDA.....	113
OBJETIVO GENERAL.....	115



MUNICIPIO DE SAN LUIS, ANTIOQUIA

ADMINISTRACIÓN MUNICIPAL

“POR UN SAN LUIS CON FUTURO”

EDUCACIÓN.....	115
OBJETIVO ESPECIFICO	115
SALUD.....	117
OBJETIVO ESPECIFICO	117
VIVIENDA.....	121
OBJETIVO ESPECÍFICO	121
CULTURA, RECREACIÓN Y DEPORTE	123
CULTURA	123
OBJETIVO ESPECIFICO	123
RECREACIÓN	125
DEPORTE	126
OBJETIVO ESPECIFICO	126
POBLACIÓN VULNERABLE	127
OBJETIVO ESPECIFICO	127
INFANCIA, ADOLESCENCIA Y JUVENTUD.....	129
OBJETIVO ESPECÍFICO	129
ADULTO MAYOR.....	135
VICTIMAS.....	136
POBLACIÓN DESPLAZADA	137
POBLACIÓN DISCAPACITADA	138
PARTICIPACIÓN CIUDADANA	139
LÍNEA ESTRATÉGICA 3. MEDIO AMBIENTE Y DESARROLLO TERRITORIAL.....	143
RECUPERACIÓN Y PROTECCIÓN DE LOS RECURSOS NATURALES	144
OBJETIVO GENERAL.....	144
MEDIO AMBIENTE.....	145
OBJETIVO ESPECIFICO	145
INFRAESTRUCTURA	151
OBJETIVO ESPECIFICO	151
INFRAESTRUCTURA PARA EL SANEAMIENTO BÁSICO	153
INFRAESTRUCTURA PÚBLICA	156
INFRAESTRUCTURA EDUCATIVA, DEPORTIVA Y DE SALUD.....	157
LÍNEA ESTRATÉGICA 4. EL CAMPO UNA OPORTUNIDAD.....	159
OBJETIVO GENERAL.....	161
DESARROLLO AGROPECUARIO.....	161
OBJETIVO ESPECIFICO	161
PLAN CUATRIENAL DE INVERSIONES 2008-2011.....	165
PLAN PLURIANUAL DE INVERSIONES.....	166
BIBLIOGRAFÍA.....	167

MUNICIPIO DE SAN LUIS, ANTIOQUIA

ADMINISTRACIÓN MUNICIPAL

“POR UN SAN LUIS CON FUTURO”

LISTA DE FIGURAS

	Pág.
Figura 1 Contexto Nacional y Regional de San Luis	26
Figura 2 Contexto Regional y Zonal de San Luis.....	27
Figura 3 Primera imagen área de San Luis	30
Figura 4 Cascada La Cuba.....	33
Figura 5 XIX Fiestas de La Madera, Folclóricas y Recreativas	34
Figura 6 Mapa El Prodigio	35
Figura 7 Mapa Veredal de San Luis.....	36
Figura 8 El Cerro El Castellón: con 1.800 metros sobre el nivel del mar	39
Figura 9 Antioquia para Todos Manos a la Obra	103
Figura 10 Línea Estratégica 1. Desarrollo y Fortalecimiento Institucional.....	105
Figura 11 Desarrollo y Fortalecimiento Institucional.....	106
Figura 12 Línea Estratégica 2. Lo Social como Desarrollo de Vida.....	113
Figura 13 Lo Social como Desarrollo de Vida	114
Figura 14 Línea Estratégica 3. Medio Ambiente y Desarrollo Territorial.....	143
Figura 15 Medio Ambiente y Desarrollo Territorial	144
Figura 16 Línea Estratégica 4. El Campo una Oportunidad.....	159
Figura 17 El Campo una Oportunidad.....	160



MUNICIPIO DE SAN LUIS, ANTIOQUIA

ADMINISTRACIÓN MUNICIPAL

“POR UN SAN LUIS CON FUTURO”

LISTA DE TABLAS

	Pág.
Tabla 1 Extensión en Km ² de la Zona de Bosques y aporte municipal	28
Tabla 2 Población 2005. Total de la Zona y % de Aporte Municipal.....	28
Tabla 3 Indicador de Desempeño Fiscal en los Municipios de la Zona de Bosques 2002-2006	44
Tabla 4 Indicadores de Desempeño Fiscal por Componentes en los Municipios de Zona de Bosques 2006	45
Tabla 5 Matriculas en los Establecimientos Educativos.....	47
Tabla 6 Tasa bruta de escolarización Año 2006.....	49
Tabla 7 Puntaje obtenido en las pruebas ICFES Año 2006	49
Tabla 8 Población por rangos de edad.....	50
Tabla 9 Niveles de pobreza según encuesta SISBEN.....	50
Tabla 10 Afiliación de la población al SGSS.....	50
Tabla 11 Morbilidad General año 2007	51
Tabla 12 Nacidos vivos año 2007	51
Tabla 13 Morbilidad Infantil año 2007.....	52
Tabla 14 Morbilidad Materna	52
Tabla 15 Cobertura de vacunación infantil en el municipio de San Luís, 2007	53
Tabla 16 Mortalidad General año 2007	54
Tabla 17 Oferta de Servicios de Salud enero 2008	55
Tabla 18 Accesibilidad Física a la Red Prestadora.....	56
Tabla 19 Disponibilidad del recurso humano	57
Tabla 20 Eventos Presentados por Edades Año 2007.....	60
Tabla 21 Inventario Escenarios Deportivos.....	62
Tabla 22 Cuadro de Grupos Existentes	62
Tabla 23 Grupos de Formación Deportiva	63
Tabla 24 Juntas de Acción Comunal de San Luis que Actualmente están Legalizadas	66
Tabla 25 Desplazamiento por el Conflicto Armado	68
Tabla 26 Personas en Situación de Discapacidad - Edades y Ubicación	72
Tabla 27 Origen de la Discapacidad	72
Tabla 28 Estructura o Función Corporal Afectada	73
Tabla 29 Discapacidad por Causas Violentas	74
Tabla 30 Víctimas de la Violencia.....	74
Tabla 31 Frecuencia Municipal de Eventos por MAP/MUSE 1990 - 01 de Agosto de 2007.....	75
Tabla 32 Frecuencia de Víctimas Según Lugar del Accidente en 20 Municipios del Departamento.....	75
Tabla 33 Servicios Públicos Urbanos - Rurales.....	79
Tabla 34 Servicio sanitario que usan, urbanos- rurales	79
Tabla 35 Viviendas Ocupadas con Personas Presentes por Disponibilidad de Servicio de Agua Potable Año 2006.....	80
Tabla 36 Viviendas Ocupadas con Personas Presentes, por Disponibilidad de Servicio de Acueducto y Cobertura Año 2006	80

MUNICIPIO DE SAN LUIS, ANTIOQUIA **ADMINISTRACIÓN MUNICIPAL** **"POR UN SAN LUIS CON FUTURO"**

Tabla 37 Viviendas con servicio de recolección de desechos sólidos (aseo) y coberturas Año 2006	80
Tabla 38 Viviendas ocupadas con personas presentes, por disponibilidad de servicio de alcantarillado y cobertura Año 2006	81
Tabla 39 Viviendas ocupadas con personas presentes, por disponibilidad de servicio de energía y cobertura Año 2006	81
Tabla 40 Cuadro de Proyectos Ejecutados Vigencia 04-07	82
Tabla 41 Sacrificio de Bovinos 2007 Mes de Diciembre	84
Tabla 42 Sacrificio de Bovinos 2007 Mes de Diciembre	85
Tabla 43 Datos generales sobre producción agropecuaria municipio de San Luis. Diciembre de 2007	86
Tabla 44 Cuadro Resumen Proyectos Ejecutados Vigencia 04	87
Tabla 45 Cuadro Resumen Microcuencas Adquiridas por El Municipio	98
Tabla 46 Articulación entre Planes	104
Tabla 47 Indicadores Institucionales.....	107
Tabla 48 Programa N° 1 Fortalecer El Banco de Programas y Proyectos municipal	108
Tabla 49 Programa N° 1 Capacitación a funcionarios públicos	109
Tabla 50 Programa N° 1 Implementar el modelo estándar de control interno	110
Tabla 51 Programa N° 1 Actualización de instrumentos de planificación.....	111
Tabla 52 Programa N° 1 Fortalecimiento regional	112
Tabla 53 Programa N° 1 Dotación de las Instituciones y Centros Educativos Rurales	115
Tabla 54 Programa N° 2 Capacitación e Incentivación a la Planta Docente del Municipio.....	116
Tabla 55 Programa N° 3 Creación de Políticas claras en Educación.....	117
Tabla 56 Programa N° 1 Fortalecimiento de la Red Pública Local prestadora de servicios de salud	118
Tabla 57 Programa N° 2 La educación como herramienta de salud publica.....	118
Tabla 58 Programa N° 3 Articulación Interinstitucional para la salud.....	119
Tabla 59 Programa N° 4 Vigilancia y control de eventos de salud publica.....	120
Tabla 60 Programa N° 5 Garantías en materia de aseguramiento en salud	120
Tabla 61 Programa N° 1 Construcción de Vivienda	122
Tabla 62 Programa N° 2 Mejoramiento de Vivienda.....	122
Tabla 63 Programa N° 1 Dinamización cultural en relación cultura- educación	123
Tabla 64 Programa N° 2 La Biblioteca como Centro de Referencia de Información Global	124
Tabla 65 Programa N° 3 Desarrollo Institucional y Organizacional	124
Tabla 66 Programa N° 4 Dotación del Centro de Convivencia, Cívico y Cultural	125
Tabla 67 Programa Recreación y Aprovechamiento del tiempo libre.....	125
Tabla 68 Programa N° 1 Deporte Social Comunitario	126
Tabla 69 Programa N° 2 Formación Deportiva	127
Tabla 70 Programa N° 1 Apoyo para la educación a grupos sociales vulnerables	127
Tabla 71 Programa N° 2 Población Pobre y Vulnerable (Desplazados y Nivel 1) Estrategia Juntos	128
Tabla 72 Programa N° 1 Política pública de infancia, adolescencia y juventud	130
Tabla 73 Programa N° 2 Apoyo a la Seguridad Alimentaria y Nutricional.....	131
Tabla 74 Programa N° 3 Existencia	132
Tabla 75 Programa N° 4 Desarrollo	133
Tabla 76 Programa N° 5 Ciudadanía	133



MUNICIPIO DE SAN LUIS, ANTIOQUIA

ADMINISTRACIÓN MUNICIPAL

“POR UN SAN LUIS CON FUTURO”

Tabla 77 Programa N° 6 Protección.....	134
Tabla 78 Programa N° 1 Adulto Mayor.....	135
Tabla 79 Programa N° 1 Sensibilización y Prevención en Acción contra Minas Antipersonal	136
Tabla 80 Programa N° 1 Protección y prevención del desplazamiento	137
Tabla 81 Programa N° 2 Ayuda Humanitaria a la población afectada por el desplazamiento.....	137
Tabla 82 Programa N° 3 Reestablecimiento Económico y Social a retornados.....	138
Tabla 83 Programa N° 1 La población en situación de discapacidad en procesos de superación ..	138
Tabla 84 Programa N° 2 Sensibilización promoción y prevención de la discapacidad.....	139
Tabla 85 Programa N° 1 Capacitación y acompañamiento a las juntas de acción comunal	139
Tabla 86 Programa N° 2 Capacitación, acompañamiento y fortalecimiento a los grupos de mujeres del Municipio	140
Tabla 87 Programa N° 3 Fortalecimiento a los grupos asociativos de trabajo.....	140
Tabla 88 Programa N° 4 Emprendimientos	141
Tabla 89 Programa N° 1 Aprovechamiento sostenible del recurso bosque.....	145
Tabla 90 Programa N° 2 Manejo de los residuos sólidos	146
Tabla 91 Programa N° 3 Promover y fomentar el uso adecuado del recurso suelo	147
Tabla 92 Programa N° 4 Promover y fomentar el uso adecuado del recurso hídrico.....	147
Tabla 93 Programa N° 5 Fortalecimiento de la gestión Ambiental Municipal	148
Tabla 94 Programa N° 6 Equipamientos para espacio Público.....	149
Tabla 95 Programa N° 7 Sistema Regional de áreas protegidas.....	150
Tabla 96 Programa N° 8 Atención de Desastres	150
Tabla 97 Programa N° 9 Prevención de Desastres	151
Tabla 98 Programa N° 1 Vías	152
Tabla 99 Programa N° 2 Electrificación	153
Tabla 100 Programa N° 1 Alcantarillado (Plan de Vertimientos)	153
Tabla 101 Programa N° 2 Acueducto.....	154
Tabla 102 Programa N° 3 Aseo	155
Tabla 103 Programa N° 4 Fortalecimiento de la Unidad de Servicios Públicos.....	156
Tabla 104 Programa N° 1 Brindar espacios Públicos adecuados Para la Atención la Comunidad ..	156
Tabla 105 Programa N° 1 Adecuación, Mantenimiento y construcción de infraestructura publica necesaria para ofrecer los servicios de educación, deporte y salud.	157
Tabla 106 Programa N° 1 Proyectos productivos: cadenas Productivas	161
Tabla 107 Programa N° 2 Seguridad Alimentaria	163
Tabla 108 Programa N° 3 Asistencia técnica	164
Tabla 109 Plan Cuatrienal de Inversiones 2008 - 2011.....	165

MUNICIPIO DE SAN LUIS, ANTIOQUIA

ADMINISTRACIÓN MUNICIPAL

“POR UN SAN LUIS CON FUTURO”

GLOSARIO

ACMA	Asociación para la Conservación de Medio Ambiente
ACSASLA	Asociación Cultural de Servicios Agropecuarios
AMUSAL	Asociación de Mujeres de San Luis
ASOJUNTAS	Asociación de Juntas
BPPM	Banco de Proyectos Municipal
CBA	Centro de Bienestar del Anciano
CISP	ONG Italiana
CLOPAD	Comité Local Operativo de Prevención y Atención a Desastres
CLUB DELCAS	Club Deportivo
CMAID	Consejo Municipal de Atención Integral a la Discapacidad
COMFAMA	Caja de compensación Familiar de Antioquia
COMFENALCO	Caja de Compensación Familiar de Colombia
COMPOS	Consejos Municipales de Política Social
CONPES	Consejo Nacional de Política Económica y Social
COOSANLUIS	Cooperativa de Ahorro y Crédito San Luis
COOTRASAL	Cooperativa de Transportadores de San Luis
CORDPROFUT	Productora de Fruta
COREDI	Fundación Tecnológica Rural Coredi (tomado de su estatuto)
CORNARE	Corporación Autónoma Regional de las Cuencas de los Ríos Negro y Nare
DANE	Departamento Administrativo Nacional de Estadística
DAPARD	Departamento Administrativo de Atención y Prevención y Desastres
DIH	Derecho Internacional Humanitario
DLS	Dirección Local de Salud
EOT	Esquema de Ordenamiento Territorial
ERM	Educación de Riesgos Municipales
FEDEPANELA	Federación de Panela
FMP	Fundación Médico Preventiva
FUPAD	Fundación Panamericana para el Desarrollo
GUÍAS ECOGUACHAROS	Jóvenes Ecologistas de San Luis
HCBF	Hogares Colombianos de Bienestar Familiar
ICBF	Instituto Colombiano de Bienestar Familiar
ICFES	Instituto Colombiano del Fomento de la Educación Superior
IGAC	Instituto Geográfico Agustín Codazzi
INVIMA	Instituto Nacional de Vigilancia de Medicamentos y Alimentos
IPS	Institución Prestadora de Salud
JAC	Junta de Acción Comunal
MAP	Minas Antipersonas
MASER	Municipios Asociados de la Subregión de Embalses Rionegro-NARE
MECI	Modelo Estándar de Control Interno
MIRS	Manejo Integral de Residuos Sólidos

MUNICIPIO DE SAN LUIS, ANTIOQUIA

ADMINISTRACIÓN MUNICIPAL

"POR UN SAN LUIS CON FUTURO"

MUSE	Munición Sin Explotar
NBI	Necesidades Básicas Insatisfechas
ONG	Organización No Gubernamentales
PAC	Plan Anualizado de Caja
PEI	Proyecto Educativo Institucional
PEM	Plan de Emergencia
PGAM	Programa de Gestión Ambiental Municipal
PGIRS	Plan de Gestión Integral de Residuos Sólidos
PIU	Plan Integral Único
PMA	Plan Mundial de Alimentos
PNSP	Plan Nacional de Salud Pública
POAI	Plan Operativo Anual de Inversiones
PRAES	Programas Ambientales Escolares
PRISER	Programa de Intercambio de Servicios
PROCEDA	Proyectos Ciudadanos de Educación Ambiental
PRODEPAZ	Programa Desarrollo para la Paz
PROPA	Programa Puertas Abiertas
PTAP	Planta de Tratamiento de Agua Potable
PTAR	Plantas de Tratamiento de Aguas Residuales
SALUDCOOP	Salud Cooperativa
SGSSS	Sistema General de Seguridad Social En Salud
SILAP	Sistemas Locales de Áreas Protegidas
SIRAP	Sistema Regional de Áreas Protegidas
SISBEN	Sistema de Identificación y Clasificación de Potenciales Beneficiarios de los Programas Sociales.
UGAM	Unidad de Gestión Ambiental Municipal
UMATA	Unidad Municipal de Atención Técnica Agropecuaria

MUNICIPIO DE SAN LUIS, ANTIOQUIA

ADMINISTRACIÓN MUNICIPAL

“POR UN SAN LUIS CON FUTURO”

ACCIONES PARA UN SAN LUIS CON FUTURO

Como Alcalde municipal en éste período constitucional 2008 – 2011, ungido por las urnas el 28 de octubre del 07, me corresponde dar cumplimiento a la Ley 152 del julio de 1.994 por la cual se establece “La Ley orgánica del plan de desarrollo”, aplicable a la Nación, a las entidades territoriales y a los organismos públicos de todo orden.

El Plan de Desarrollo Municipal 2008-2011 POR UN SAN LUIS CON FUTURO tiene como propósito determinar las acciones que emprenderé en este cuatrienio para dar cumplimiento al Programa de Gobierno que fue inscrito ante La Registraduría Nacional del Estado Civil, cuyo fundamento filosófico está enmarcado en unos principios sobre los cuales basaré todo mi accionar para lograr el objetivo central, cual es el de ayudar a construir UN SAN LUIS CON FUTURO, dichos principios constituyen las políticas de mi gestión municipal

Para su elaboración, se siguieron los delineamientos de la Ley marco del Plan, observando en todo momento los principios generales que lo deben regir, habiéndose hecho especial énfasis en la participación de la comunidad, para lo cual se hizo una sensibilización en todos los sectores con la participación de las fuerzas vivas de la comunidad, de donde se recogieron, se analizaron, se priorizaron y se incluyeron sus principales inquietudes viables como sentir de ella.

Creemos que el eje central del Plan está orientado a mostrar una visión integral del desarrollo, procurando aprovechar las grandes potencialidades que ofrecen nuestros recursos humanos y naturales, lo que estamos seguros permitirá avanzar en el logro de una mejor calidad de vida en nuestra población en general y en especial de aquella más vulnerable. Para este logro, no tengan la menor duda que nuestro accionar estará encaminado a un aprovechamiento racional de todos los recursos institucionales procurando alcanzar así una mayor eficacia.

Con el propósito de maximizar nuestras potencialidades y apuntar a las problemáticas más significativas de la comunidad, se han definido 4 líneas estratégicas o campos de acción, siendo ellas los ejes estructurales del desarrollo para alcanzar un SAN LUIS CON FUTURO.

Esas líneas estratégicas las definimos así:

- **Línea Estratégica 1:** Fortalecimiento Institucional.
- **Línea Estratégica 2:** Lo Social como desarrollo de vida.
- **Línea Estratégica 3:** Medio ambiente y desarrollo territorial.
- **Línea Estratégica 4:** El Campo, una prioridad.

Estas líneas estratégicas reflejan no solo mi propuesta en el Programa de Gobierno, sino también que guardan coherencia con la planificación territorial del municipio. Ellas enfatizan en un desarrollo social más dinámico, donde el ciudadano es lo más importante y trascendente, convirtiéndose en el sujeto de las decisiones y acciones para alcanzar una mejor calidad de vida, construyendo así un San Luis con más futuro.



MUNICIPIO DE SAN LUIS, ANTIOQUIA

ADMINISTRACIÓN MUNICIPAL

"POR UN SAN LUIS CON FUTURO"

Estas acciones las emprenderé con todo el equipo de trabajo que he seleccionado, pues solo no las podría ejecutar, además porque el qué hacer público es un trabajo en equipo teniendo como pilar fundamental la participación de la comunidad.

Amigos Sanluisanos, unidos trabajaremos POR UN SAN LUIS CON FUTURO.

JOSÉ MAXIMINO CASTAÑO CASTAÑO

Alcalde Municipal



MUNICIPIO DE SAN LUIS, ANTIOQUIA

ADMINISTRACIÓN MUNICIPAL

“POR UN SAN LUIS CON FUTURO”

MARCO FILOSÓFICO DEL PLAN DE DESARROLLO 2008-2011

El Plan de Desarrollo 2008-2011 Por “Un San Luís con Futuro” recoge la filosofía que desde el programa de gobierno se presentó a la comunidad Sanluisana como propuesta para el desarrollo local durante los próximos cuatro años, la cual fue elegida por la mayoría de los habitantes del municipio de San Luís el 28 de octubre de 2007.

Esta propuesta recoge aspectos de gran importancia para las comunidades como **el compromiso** de aportar acciones al resurgimiento del municipio, presentando y ejecutando propuestas para afrontar el problema social y económico, mediante el concurso conjunto de la administración municipal y de la ciudadanía.

Lo anterior no es posible lograrlo si no se enmarca en principios filosóficos que orienten el mandato actual en la búsqueda del bienestar y desarrollo integral de la comunidad de San Luís.

PRINCIPIOS Y VALORES ORIENTADORES DEL PLAN DE DESARROLLO

Estos principios son:

LA TRANSPARENCIA, LA HONESTIDAD Y EL COMPROMISO

En la aplicación y uso de todos los recursos del municipio, estarán presentes en las actuaciones de la administración municipal como garantía de Buen Gobierno.

LA SOLIDARIDAD Y LA AYUDA MUTUA

Como valores que se deben promover a través de la educación, la participación comunitaria y el cumplimiento de las responsabilidades sociales.

LA PROMOCIÓN DE PROCESOS PRODUCTIVOS Y DE COMERCIALIZACIÓN

Con base en la autogestión y la economía solidaria, para la creación de empresas y la generación de empleo.



MUNICIPIO DE SAN LUIS, ANTIOQUIA

ADMINISTRACIÓN MUNICIPAL

“POR UN SAN LUIS CON FUTURO”

LA INFORMACIÓN

Que es fundamento de poder y herramienta de participación se brindará en forma periódica, objetiva y sincera a la comunidad como mecanismo de construcción colectiva del desarrollo local y de la gestión pública.

CONCERTACIÓN

Como metodología e instrumento de la participación, respetando las minorías y actuando según las decisiones de una mayoría informada.

EL CAMPESINO

El trabajador, los seres humanos que generan la riqueza por su relación de trabajo y amor por la tierra, son los destinatarios de los esfuerzos y recursos.

Con el respeto y observación de estos principios y valores se contribuye a la consolidación de la paz y el desarrollo de nuestro Municipio.

MUNICIPIO DE SAN LUIS, ANTIOQUIA ADMINISTRACIÓN MUNICIPAL “POR UN SAN LUIS CON FUTURO”

METODOLOGÍA PARA LA FORMULACIÓN DEL PLAN DE DESARROLLO MUNICIPAL

La formulación del plan de desarrollo municipal fue un proceso sistemático y participativo, el cual se enmarcó en la legislación nacional como marco normativo que regula y establece los procedimientos, define responsabilidades y establece plazos para la formulación, aprobación, seguimiento, evaluación y control del mismo.

Por tanto, la constitución nacional, la ley 152 de 1994, la ley 388 de 1997, la ley 131 de 1994, entre otras, son referentes normativos presentes en el proceso de formulación y construcción participativa del Plan de Desarrollo Municipal 2.008 -2.011 “Por Un San Luis con Futuro”.

Estos mismos referentes serán tenidos en cuenta en las etapas de ejecución, seguimiento, evaluación, control y rendición de cuentas.

Durante la etapa de construcción del plan de desarrollo se brindó a las autoridades e instancias de planeación, así como a la comunidad, las herramientas necesarias para que su participación en el proceso fuera efectiva y lograra el resultado esperado por todos: gobierno municipal, departamental, nacional y por supuesto la comunidad.

Los referentes tenidos en cuenta para la formulación del plan fueron:

- **Internacionales** como los Objetivos del Milenio.
- **Nacionales** como Colombia II Centenario 2019, El Plan de Desarrollo Nacional 2006 – 2010
- **Estado Comunitario:** Desarrollo para todos.
- **Departamentales** como el Proyecto Plan de Desarrollo Departamental 2.008 – 2.011 Antioquia para Todos. Manos a la Obra. El Plan Estratégico de Antioquia PLANEA.
- **Regionales** como el Proyecto en construcción del Plan Estratégico del Oriente de Antioquia PLANEO. , El Proyecto Sistema de Áreas Protegidas Bosques, Páramos y Humedales del Suroriente y Magdalena Medio
- **Locales** como: El Plan Único Integral para Atención a la Población Desplazada, El Esquema de Ordenamiento Territorial, Los Planes de Gestión Integral de Residuos Sólidos del municipio, el Informe de Gestión de la administración anterior, entre otros planes y estudios sectoriales locales y que actualmente están vigentes.

Con este marco referente se consultó las dinámicas de desarrollo actuales en las cuales es necesario articular y enmarcar el desarrollo local con el fin de ser coherentes con las políticas, programas y proyectos que actualmente muestran las tendencias futuras de desarrollo.

La participación ciudadana no podía faltar en un proceso tan importante como la planeación del municipio no solo para el corto plazo, sino como estrategia de construcción futura.



MUNICIPIO DE SAN LUIS, ANTIOQUIA

ADMINISTRACIÓN MUNICIPAL

“POR UN SAN LUIS CON FUTURO”

La Reestructuración del Consejo Territorial de Planeación, fue una actividad que se realizó simultáneamente con la etapa de formulación del plan de desarrollo.

Se realizó además la Asamblea Comunitaria el día 16 de Febrero de 2008, a la cual asistieron delegados de todos los grupos organizados con que cuenta el municipio.

Como resultados importantes de esta asamblea se tienen los siguientes resultados:

1º La construcción colectiva de la Visión de desarrollo local para la vigencia 2008-2011

2º Aportes de la comunidad a cada una de las Líneas Estratégicas del Plan de desarrollo, como resultado del trabajo por mesas en la Asamblea Comunitaria



MUNICIPIO DE SAN LUIS, ANTIOQUIA

ADMINISTRACIÓN MUNICIPAL

"POR UN SAN LUIS CON FUTURO"

VISIÓN PLAN DE DESARROLLO 2008-2011

1º LA CONSTRUCCIÓN COLECTIVA DE LA VISIÓN DE DESARROLLO LOCAL PARA LA VIGENCIA 2008-2011

En el 2011 San Luís habrá superado en términos significativos, sus índices actuales de educación, salubridad, organización y participación comunitaria; con conciencia ambiental y desarrollo sostenible; activa en la práctica del Deporte, la cultura, la Recreación, con buen uso del tiempo libre y que aproveche el potencial natural de su territorio. Fundamentada en principios de equidad, solidaridad y respeto.

MUNICIPIO DE SAN LUIS, ANTIOQUIA

ADMINISTRACIÓN MUNICIPAL

“POR UN SAN LUIS CON FUTURO”

2º APORTES DE LA COMUNIDAD A CADA UNA DE LAS LÍNEAS ESTRATÉGICAS DEL PLAN DE DESARROLLO, COMO RESULTADO DEL TRABAJO POR MESAS EN LA ASAMBLEA COMUNITARIA

LÍNEA ESTRATÉGICA 1. DESARROLLO Y FORTALECIMIENTO INSTITUCIONAL

Para poder cumplir a cabalidad con la gestión y acción sobre la Línea Estratégica 2, Línea Estratégica 3, Línea Estratégica 4, es necesario implementar una política de Desarrollo y Fortalecimiento Institucional, la cual queda incluida en la Línea Estratégica 1 del Plan de Desarrollo 2008 2011 Por Un San Luís con Futuro.

[Ver título Línea Estratégica 1. Desarrollo y Fortalecimiento Institucional](#)

LÍNEA ESTRATÉGICA 2: LO SOCIAL COMO DESARROLLO DE VIDA

- Prioridad para la población vulnerable: (Mujeres cabeza de familia, adulto mayor, victimas del conflicto, discapacitados).
- En proyecto como: Vivienda, empleo, deporte y recreación, educación y salud.
- Victimias por MAP (Minas Anti persona) y MUSE (Municipi3n sin explotar): Niñez y adolescencia: Crear comisaría de familia, ludoteca Municipal
- Implementar la ley de la primera infancia, construcción de hogar múltiple, dotaci3n de mesas y sillas rimax para los hogares comunitarios de Bienestar Familiar.
- Mejorar la calidad en minutas de los restaurantes escolares, ampliación de cobertura y dotaci3n de los mismos.
- Ampliación de cobertura en el programa MANA.
- Victimias del conflicto y discapacidades en general:
- En especial victimias por MAP y MUSE.
- Tener estudio dependiendo de la necesidad de c/u.
- Garantizar la Salud.
- Facilidades de Trabajo.
- Incluirlos en mejoramientos de vivienda.
- Incluirlos en proyectos productivos.
- Facilidades en préstamos y pagos.
- Capacitaci3n y orientaci3n a las organizaciones de los proyectos.
- Mujeres cabeza de hogar: Creaci3n de microempresas
- Adulto Mayor: Nombrar Geront3logo, Mejoramiento en la Infraestructura.
- Continuidad con los programas tradicionales: (Gimnasia, recreaci3n, cultura, salidas etc.).
- Ampliación de cobertura en subsidios.
- Vivienda: realizar mejoramientos más integrales,

MUNICIPIO DE SAN LUIS, ANTIOQUIA

ADMINISTRACIÓN MUNICIPAL

“POR UN SAN LUIS CON FUTURO”

- Terminar los proyectos de mejoramiento y construcción iniciados
- Educación: Capacitar a los docentes padres de familias sin desescolarizar, Construcción y mejoramiento de centros educativos e instituciones educativas, dotación en material didáctico, Universidad en el Municipio.
- Cultura: Articulación con el sistema nacional de cultura impulsar el desarrollo cultural, capacitación a los creadores culturales y gestores
- Deporte: Capacitación árbitros, diversificación de las disciplinas deportivas, tales como lucha olímpica
- Salud: Traer un Psicólogo Municipal
- Vender los fichos diariamente en el Hospital,
- Tener más personal asistencial (médicos) en el hospital.
- Educación en salud a la comunidad.
- Aumentar los promotores rurales y activar las vigías de salud
- Médicos rotativos que realicen consultas por fuera del municipio
- Articulación del Hospital con el PAB

LÍNEA ESTRATÉGICA 3: MEDIO AMBIENTE Y DESARROLLO TERRITORIAL

INFRAESTRUCTURA

- Mejoramiento de planta física de la infraestructura educativa, Centros de Salud, y crear los centros de Salud donde se amerite.
- Mejoramiento de vías terciarias y urbanas
- Adecuación de placas polideportivas y escenarios deportivos
- Terminación de la plaza de mercado
- Terminación del parque principal y espacios públicos
- Terminación del Palacio Municipal
- Construcción o compra del horno crematorio para la Planta de Beneficio

SANEAMIENTO BÁSICO

- Construcción y mantenimiento de acueductos veredales
- Construcción de pozos sépticos
- Compra de terrenos para protección de microcuencas
- Optimización y puesta en funcionamiento de las PTAP (Planta de Tratamiento de Agua Potable) y Acueducto Urbano.
- Terminación de los Planes Maestros de Acueducto y Alcantarillado.
- Implementación de los PGIRS (Plan de Gestión Integral de Residuos Sólidos)
- Optimización y prolongación de la vida útil del relleno sanitario
- Compra de terrenos y diseños del relleno sanitario

MUNICIPIO DE SAN LUIS, ANTIOQUIA

ADMINISTRACIÓN MUNICIPAL

“POR UN SAN LUIS CON FUTURO”

MEDIO AMBIENTE

- Implementación de los PRAES (Programas Ambientales Escolares) Y LOS PROCEDA (Proyectos Ciudadanos de Educación Ambiental)
- Reforestación y Mantenimiento de Microcuencas
- Recuperación y adecuación de los senderos ecológicos
- Participar en los procesos del SIRAP (Sistema Regional de áreas protegidas)
- Alternativas productivas sostenibles en agricultura limpia
- Implementación de guardabosques para los bosques estratégicos del municipio
- Implementación de huertos leñeros y envaraderas
- Implementar los incentivos forestales
- Apoyo a grupos agro-ambientales
- Construir el plan Manejo de empaques de pesticidas
- Parcelas silvopastoriles
- Control de erosión
- Limpieza y mejoramiento de causas urbanos y rurales
- Apoyo a la comercialización de las semillas forestales nativas de la zona
- Apoyo a la comercialización de Abonos Orgánicos y Materiales Residuales de los grupos organizados
- Hacer cumplir las leyes ambientales

LÍNEA ESTRATÉGICA 4: EL CAMPO UNA OPORTUNIDAD

El desarrollo agropecuario se concibe como la aplicación y puesta en marcha de proyectos productivos sostenibles y competitivos

- Ganadería con producción de la leche
- Cacao con comercio asegurado
- Piscicultura: potencialidad de agua
- Caña: buscar adaptarnos al nueva normatividad, mejoramiento de cultivos y trapiches
- Higuera: para producción de las fincas y seguridad alimentaría
- Apoyo a los Caficultores
- Atención prioritaria a madres cabezas de hogar y discapacitados
- Ecoturismo: depende del estado de las vías de acceso y la seguridad
- Desarrollar conciencia ciudadana sobre la agricultura orgánica
- Realizar acompañamiento efectivo, constante y apoyo a comunidades desplazadas, emplazadas, retornada y / o resistentes al conflicto.

MUNICIPIO DE SAN LUIS, ANTIOQUIA

ADMINISTRACIÓN MUNICIPAL

"POR UN SAN LUIS CON FUTURO"

CARACTERIZACIÓN MUNICIPAL

UBICACIÓN GEOGRÁFICA

CONTEXTO NACIONAL Y REGIONAL

Figura 1 Contexto Nacional y Regional de San Luis



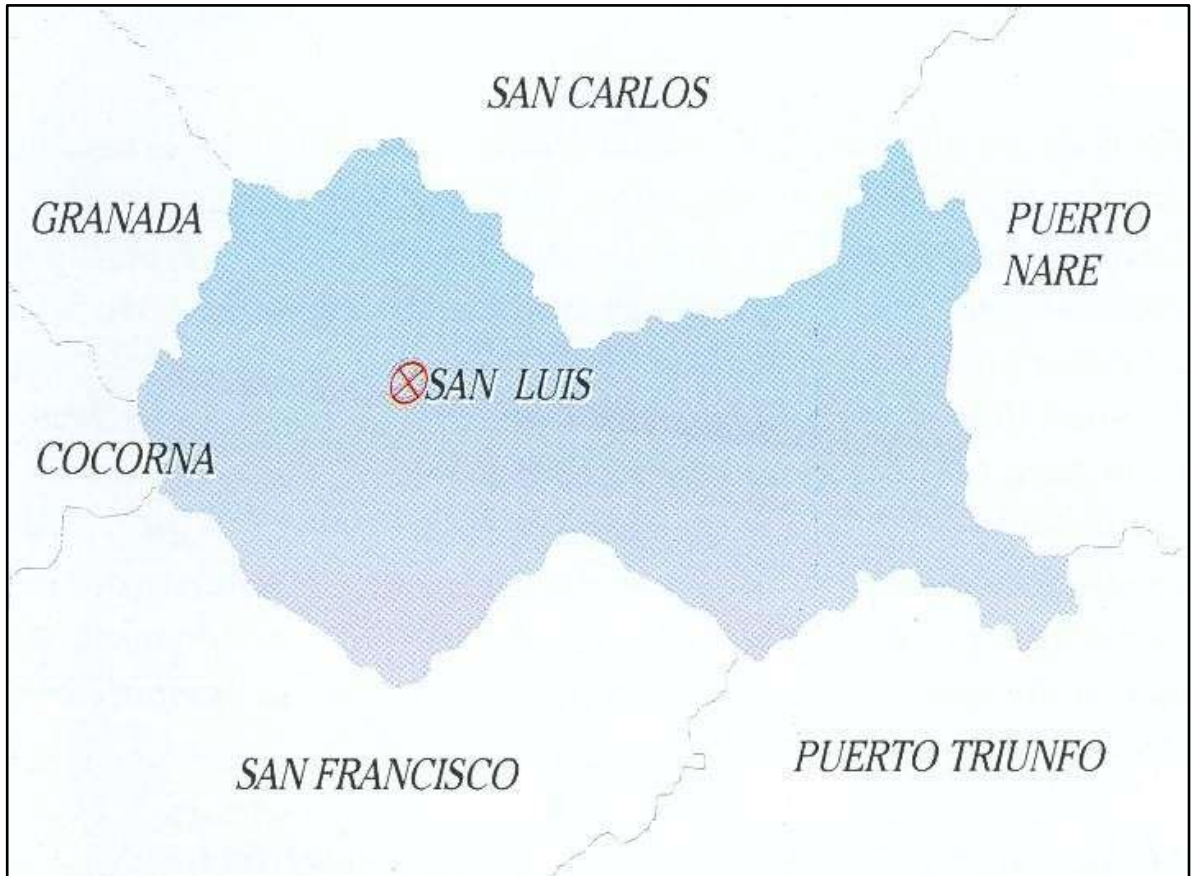
MUNICIPIO DE SAN LUIS, ANTIOQUIA

ADMINISTRACIÓN MUNICIPAL

"POR UN SAN LUIS CON FUTURO"

CONTEXTO REGIONAL Y ZONAL

Figura 2 Contexto Regional y Zonal de San Luis



MUNICIPIO DE SAN LUIS, ANTIOQUIA

ADMINISTRACIÓN MUNICIPAL

"POR UN SAN LUIS CON FUTURO"

EXTENSIÓN Y POBLACIÓN

EXTENSIÓN EN KM² DE LA ZONA DE BOSQUES Y APORTE MUNICIPAL

El Municipio de San Luís, hace parte de La Zona de **Bosques Húmedos Tropicales** conformada por los municipios de Cocorná, con una extensión de 210 km²; San Francisco, con 372 km² y San Luís, con 453 km², para un total 1.035 Km²

Tabla 1 Extensión en Km² de la Zona de Bosques y aporte municipal

ÍTEM	MUNICIPIO	EXTENSIÓN EN KM ²	% DE APORTE
1	Cocorná	210	20.28
2	San Luís	453	43.76
3	San Francisco	372	35.94
4	TOTAL	1.035	100%

FUENTE: Esquemas de Ordenamiento Zona de Bosques Húmedos Tropicales. Año 2000

El municipio de San Luís es quien mas aporta a la extensión total de la zona de Bosques Húmedos Tropicales con un 43.76%, seguido de San Francisco con 35.94 % y por ultimo Cocorná con un 20.28%.

POBLACIÓN

Tabla 2 Población 2005. Total de la Zona y % de Aporte Municipal

MUNICIPIO	POBLACIÓN. URBANA	POBLACIÓN RURAL	POBLACIÓN TOTAL	% DE POBLACIÓN
Cocorná	3.937	10.804	14.741	46.47
San Luís	4.661	6.119	10.708	33.75
San Francisco	2.277	3.996	6.273	19.77
Total	10.875	20.919	31.722	100

FUENTE: Censo DANE 2005



MUNICIPIO DE SAN LUIS, ANTIOQUIA

ADMINISTRACIÓN MUNICIPAL

"POR UN SAN LUIS CON FUTURO"

GENERALIDADES DE SAN LUIS

LÍMITES

Oriente: Puerto Nare, Puerto Triunfo

Occidente: Granada, Cocorná

Norte: San Carlos y Puerto Nare

Sur: San Francisco

FUNDACIÓN

Agosto 25 de 1876 (día San Luis Rey de Francia)

ERECCIÓN

1 de Mayo de 1882

FUNDADOR

Clérigo Clemente Giraldo

ALTURA

Altura sobre el nivel del mar (en metros): 1050

TEMPERATURA

Temperatura promedio (en °C): 24

DISTANCIA

Distancia de Medellín (en Km.): 124

GENTILICIO

Sanluisanos

EXTENSIÓN EN KM²

Extensión (en Km²): 453 Km²

MUNICIPIO DE SAN LUIS, ANTIOQUIA

ADMINISTRACIÓN MUNICIPAL

"POR UN SAN LUIS CON FUTURO"

RESEÑA HISTÓRICA

Figura 3 Primera imagen área de San Luis



Este municipio nació por causa de los colonizadores que habitaban el municipio de Granada, animados por el padre Clemente Giraldo.

Su fundación data de 1876 cuando los colonos llegaron a las orillas del río dormilón.

Fue erigido municipio en el año de 1882

HISTORIA

En el año 1875 los pueblos del Oriente Antioqueño fueron azotados por una crisis económica, lo que hizo que muchos de sus habitantes emigraran al sur de Antioquia; debido a eso el presbítero Clemente Giraldo motivo a los habitantes de Granada para que en vez de emigrar al sur colonizaran estas tierras del Magdalena que en ese tiempo era el polo de desarrollo de Colombia,

MUNICIPIO DE SAN LUIS, ANTIOQUIA

ADMINISTRACIÓN MUNICIPAL

“POR UN SAN LUIS CON FUTURO”

además quería establecer un punto intermedio entre Granada y el Río Magdalena que serviría de puente comercial.

Después de la motivación del padre Clemente Giraldo cura párroco del municipio de vahos (Granada), partió una mañana llegando a un lugar llamado San Pablo, allí se establecieron algunas familias, luego los colonos decidieron hacer otra expedición hasta llegar a un lugar que denominaron la Tebaida, allí encontraron un hermoso riachuelo, mucha madera y un gran terreno, que según ellos les serviría para construir allí su caserío.

Pasados unos días los colonos hicieron otra expedición, llegando a la piedra el Castellón el 25 de Agosto de 1876, fecha en la cual fue encontrado el terreno donde se construyó el municipio, el cual antes de su colonización era una montaña de bosques rodeada de mucha madera. Los colonos al observar la belleza paisajista, la cantidad de madera y el gran terreno, aprobaron el terreno como apto para la construcción del puente comercial al que se había referido el padre Clemente Giraldo. Pero antes probaron la fertilidad de los suelos haciendo siembras de plátano, yuca, frijol, caña de azúcar y todos los cultivos típicos de nuestra tierra.

Después de observar satisfactoriamente los cultivos ya nacidos en el terreno, los expedicionarios se devolvieron por Granada dando la noticia del nuevo hallazgo.

Noticia que trajo nuevos colonizadores de municipios cercanos como El Peñol, Marinilla, El Santuario

Para que los que los colonos pasaran a ser propietarios hicieron mejoras en aquel territorio, varios líderes pidieron al congreso de la República la adjudicación de un lote de terreno consistente en 12.000 hectáreas de tierras baldías.

Fue aprobada y se creó una junta agraria en cargada de la adjudicaciones, las personas de la junta fueron: Antonio Gómez, Ramón, Ladislao Hoyos (secretario de la junta)

Las primeras personas que pasaron a ser propietarios fueron:

Marcelino Aguirre, José María Aguirre, Enrique Arango, Tobías Correa, Antonio Duque, José María Duque, Carlos Morales, Nicolás García, Eulogio Gómez, Agustín Gómez, Antonio González, Jerónimo González, Roberto Giraldo, Samuel Gómez, Nepomuceno Giraldo, Silverio Hernández, Rafael Hoyos, Evangelista Jiménez, Bárbara Giraldo, Dolores Giraldo, Ramón Giraldo, Jesús Hoyos, Anacleto Jiménez, Teodoro Ramírez, Emigdio Suárez, Zoilo Morales, Elías Duque.

En 1878 se construye el primer templo de paja y pasa el poblado a ser corregimiento del municipio de San Carlos.

El nombre de San Luis fue debido a la fecha en que descubrieron el terreno un 25 de Agosto que según el calendario es día de San Luis, Rey de Francia, los colonos aceptaron el nombre pero no en



MUNICIPIO DE SAN LUIS, ANTIOQUIA

ADMINISTRACIÓN MUNICIPAL

“POR UN SAN LUIS CON FUTURO”

honor al Santo Rey, sino a San Luis Gonzaga por ser patrono de la juventud por quien los colonos profesaban gran devoción.

En 1879 funciono la parroquia de la población como viceparroquia del vecino municipio de San Carlos y en 1882 debido a su gran desarrollo sus dirigentes enviaron el oficio petitorio para solicitar al gobierno seccional el reconocimiento como población independiente para desarrollar su vida propia de conformidad con las normas jurídicas, petición que fue atendida y la honorable asamblea legislativa de el estado soberano de Antioquia, mediante la ley 136 de mayo 1 de 1882

MUNICIPIO DE SAN LUIS, ANTIOQUIA

ADMINISTRACIÓN MUNICIPAL

"POR UN SAN LUIS CON FUTURO"

EL TURISMO

PRINCIPALES ATRACTIVOS TURÍSTICOS

- **Ríos:** Samaná norte, Claro y Dormilón
- **Quebrada** La Cuba que forma una cascada Gigante
- **Baños naturales** en La Quebrada La Cristalina, Paraje Naranjales de la Vereda Monteloro, vereda Las Confusas y el salto de la Planta

Figura 4 Cascada La Cuba





MUNICIPIO DE SAN LUIS, ANTIOQUIA


ADMINISTRACIÓN MUNICIPAL

“POR UN SAN LUIS CON FUTURO”

FERIAS Y FIESTAS

- Ultimo puente de Junio: Fiesta de la madera
- Enero festivo de Reyes: Fiestas del Retorno
- Mes de Mayo: Reinado del Borojó en la vereda Altavista

Figura 5 XIX Fiestas de La Madera, Folclóricas y Recreativas



MUNICIPIO DE SAN LUIS, ANTIOQUIA

ADMINISTRACIÓN MUNICIPAL

"POR UN SAN LUIS CON FUTURO"

VEREDAS Y CORREGIMIENTOS

VEREDAS DE NUESTRO MUNICIPIO

Tomando como base el Esquema de Ordenamiento Territorial, acuerdo 009 de Noviembre de 2001 el territorio Municipal cuenta con cuarenta y siete (47).

Las veredas son:

Salambрина, La Palmera, El Pescado, Montenegro, Santa Rosa, El Jordán, La Mesa, La Habana - Palestina, La Linda, El Olivo, La Tebaida, El Silencio, San Pablo, Santa Bárbara, El Popal, San Francisco, Cuba, El Cruce, El Trique, La Arabia, Santa Rita, La Gaviota, El Socorro, Sopetrán, Los Planes, San Antonio, La Aurora, La Estrella, Manizales, Minarrica, El Porvenir, Buenos Aires, Villanueva, La Merced, El Palacio, La Garrucha, Las Confusas, Altavista - Rioclaro, La Arauca, La Josefina, Monteloro, La Cumbre, La Independencia, Los Medios, Las Margaritas, La Cristalina, La Palma.

CORREGIMIENTO

El Prodigio

Figura 6 Mapa El Prodigio



MUNICIPIO DE SAN LUIS, ANTIOQUIA

ADMINISTRACIÓN MUNICIPAL

“POR UN SAN LUIS CON FUTURO”

ECONOMÍA

Históricamente, la economía de San Luis se ha basado en el aprovechamiento de su medio para satisfacer necesidades propias. Economías tipo campesinas que se caracterizan por la utilización intensiva de la mano de obra familiar, la producción de alta diversidad de productos para el autoconsumo, conservación de semillas nativas, producción de abonos orgánicos y biológicos naturales para el control de plagas y enfermedades de los cultivos, utilización de plantas medicinales, etc. Se catalogan como economías cerradas que producen para su satisfacción con altos niveles de eficiencia y autosuficiencia, con muy pocos excedentes para mercados regionales o nacionales con alta demanda de volúmenes y calidad.

Esta economía se vio altamente transformada a finales de la década de los 70 cuando es puesta en funcionamiento la autopista Medellín-Bogotá, otras vías carretables al interior de la zona, y la aparición de la moto sierra. El aprovechamiento de la gran cantidad de madera contenida en los bosques nativos centenarios que se hacía en forma manual, pasó a hacerse de una forma tal que, su intensidad de explotación no permitía la recuperación del ecosistema con el consecuente agotamiento y pérdida de valor para el comercio y para la satisfacción de sus propias necesidades.

Este evento transformó en gran medida las costumbres, la cultura y la economía de la región. Se pasó de una economía cerrada a una economía de mercado donde se aprovecha el recurso pensando en la satisfacción de clientes externos y ya no de las necesidades propias. La alta demanda de los dos principales centros poblados del país por maderas principalmente para la construcción y las posibilidades con la apertura de vías que ahora se tenían para ofertar este producto, generó un cambio drástico en el manejo y aprovechamiento del recurso natural más valioso a ese momento.

Dueños de bosque, arrendadores, cortadores, arrieros, coteros, transportadores; vieron la posibilidad de monetizar su economía. Parte de estos recursos fueron invertidos en la implementación de negocios para la atención del parque automotor de la autopista: monta llantas, ventorrillos, lavaderos de carros, restaurantes, hoteles, etc. Simultáneamente se pone en funcionamiento la Fábrica de Cementos Río Claro y por lo tanto la posibilidad de devengar un salario. Se transforma la economía primaria de producción para el autoconsumo y se entra definitivamente en las expectativas de la prestación de servicios y la lógica del mercado.

A finales de la década del ochenta e inicios del noventa, se nota otro punto a resaltar en la historia de la economía de San Luis; ahora ya no marcado por el espejismo y la abundancia de sus recursos, sino al contrario por el agotamiento que se observaba. Las maderas valiosas que conformaban el bosque natural no tuvieron la capacidad de regeneración a la alta tasa de explotación a que fueron sometidas; la cobertura orgánica de los suelos que alimentaba la exuberante masa boscosa fueron rápidamente aprovechados y desgastados por los productos y prácticas de producción a que es sometido básicamente con productos limpios (maíz y yuca) bajo el sistema de tumba y quema.



MUNICIPIO DE SAN LUIS, ANTIOQUIA

ADMINISTRACIÓN MUNICIPAL

“POR UN SAN LUIS CON FUTURO”

La reconversión de los usos del suelo y el cambio de actitud en la mente de los habitantes para generar una economía más sostenida es bastante compleja. El potencial de la región y sus planes de desarrollo giran ahora en torno al turismo ecológico y la producción de frutos exóticos; estas actividades son novedosas incluso para las instituciones de planificación, lo que hace que el avance sea lento y cargado de desaciertos.

A estas dificultades se suma la difícil situación de orden público, la pobreza de sus gentes, los bajos niveles de escolaridad de la población económicamente activa y los recortes de recursos de inversión que actualmente tiene el Estado.

No obstante, los esfuerzos institucionales tienden a recuperar y mantener los sistemas de producción campesino; la diversificación de la finca, la recuperación de semillas nativas, formas de producción que valoren la mano de obra familiar, etc. son formas de producción que no son compatibles con las actuales políticas globalizadoras, de competitividad y de libre comercio, las cuales tienden a obligar producción para el mercado con el fin de generar recursos económicos para satisfacer necesidades de salud, educación, infraestructura básica, etc.

Sin embargo, para una región con las restricciones que se anotaron anteriormente, posibilitan una mínima estabilidad alimentaria de su población campesina. La población aquí asentada, la cual genera su economía a partir del aprovechamiento de estos recursos, posee altos niveles de necesidades básicas insatisfechas (N.B.I). A nivel de Oriente, San Luis está catalogado como uno de los municipios más pobres de la región e incluso del Departamento.

La economía actual del municipio esta basada en la practica de una agricultura tradicional de auto - subsistencia representada fundamentalmente en cultivos de maíz, yuca, caña panelera, café, plátano y frutales; también generan ingresos la pequeña industria artesanal, la minería representada en la extracción de oro y canteras, el sector servicios y el comercio.

MUNICIPIO DE SAN LUIS, ANTIOQUIA

ADMINISTRACIÓN MUNICIPAL

"POR UN SAN LUIS CON FUTURO"

RECURSOS NATURALES

Según la clasificación de Zonas de Vida del científico Alemán Holdridge, el territorio de San Luis se ubica en la formación Bosque Húmedo Tropical, Bosque muy Húmedo Tropical y Bosque Pluvial Premontano (bh-T, bmh-T y bp-PM). Su mayor parte compuesto por un relieve fuertemente quebrado, con pendientes largas y cañones en V. Las montañas más destacadas son: Alto El Chaquiro con 1.950 msnm, Cerro El Castellón con 1.800 msnm, Alto El Popal con 1.750 msnm, Alto Monte Negro: con 1.400 msnm.

Figura 8 El Cerro El Castellón: con 1.800 metros sobre el nivel del mar



La abundante precipitación y su vegetación exuberante, mantiene en ideales condiciones los caudales de ríos y quebradas, propios para actividades de pesca, baño, generación de energía, entre otros. Los principales ríos son: Samaná del Norte, Caldera, Dormilón, Rioclaro del Norte, San Miguel. Como afluentes de los anteriores se tienen otros como: La Tebaida, El Trique, Brasil, Mina Rica, La Habana, San Pablo, Cristalina, El Pescado, Naranjales, etc.

Hacia el Norte del municipio se encuentra una gran roca caliza de más de 12 Km², de la cual se generan industrias para la elaboración de derivados como el cemento y la baldosa. Actualmente la economía del municipio se sustenta en la explotación que hace de este recurso la Fábrica



MUNICIPIO DE SAN LUIS, ANTIOQUIA

ADMINISTRACIÓN MUNICIPAL

“POR UN SAN LUIS CON FUTURO”

Cementos Río claro. La gran cantidad de mano de obra que contrata para la elaboración de este producto, genera divisas al municipio con lo cual se dinamizan otros sectores de la economía.

En el discurso de las instituciones y los habitantes de San Luís se pone de presente el bosque como el bien máspreciado que posee el territorio. En términos biológicos y eco sistémicos, esta es una verdad que parece irrefutable: posee alta diversidad de especies de fauna y flora; varios estudios científicos muestran la presencia de especies endémicas de la región, muchas que son nuevas para Colombia y otras tantas para el mundo. Los estudios hacen gran énfasis en la importancia de su flora y fauna como banco vivo de material biológico imprescindible para el futuro desarrollo de la medicina, la industria y la alimentación.

Entre las especies nativas de flora se cuenta el comino, canelo, abarco, sapán, sande, entre otros. Otros recursos asociados a la exuberante masa boscosa es la permanencia de suelos para el desarrollo de actividades agrícolas, la regulación hídrica que mantiene en ideales condiciones los manantiales de agua, el valor del paisaje, la importancia como escenario para la educación y la recreación, etc.

En términos económicos, el valor monetario que representa este recurso natural, es dramáticamente opuesto a su valor biológico anotado anteriormente.

MUNICIPIO DE SAN LUIS, ANTIOQUIA

ADMINISTRACIÓN MUNICIPAL

"POR UN SAN LUIS CON FUTURO"

LÍNEAS ESTRATÉGICAS DEL PROGRAMA DE GOBIERNO

- Lo social, como desarrollo de vida
- Medio ambiente
- El campo, una prioridad

PROPUESTA DE INVERSIÓN POR SECTORES

- Educación
- Salud
- Vivienda
- Desarrollo agropecuario y forestal
- Recreación, cultura y deporte
- Infraestructura

MUNICIPIO DE SAN LUIS, ANTIOQUIA

ADMINISTRACIÓN MUNICIPAL

“POR UN SAN LUIS CON FUTURO”

LÍNEAS ESTRATÉGICAS DEL PLAN DE DESARROLLO DE ANTIOQUIA 2008 - 2011

“¡ANTIOQUIA PARA TODOS! “MANOS A LA OBRA”

DESARROLLO POLÍTICO

- Seguridad
- Orden Público
- Convivencia
- Atención a víctimas del conflicto

DESARROLLO SOCIAL

- Educación y Cultura
- Protección social
- Niñez
- Juventud
- Deportiva
- Tercera Edad
- Discapacidad
- Equidad de Género
- Grupos étnicos
- Vivienda

DESARROLLO ECONÓMICO

- Internacionalización
- Ciencia, Tecnología e Innovación
- Turismo
- Competitividad y productividad
- Agropecuario

DESARROLLO TERRITORIAL

- Medio Ambiente
- Agua Saneamiento Básico
- Infraestructura física y comunicaciones
- Ordenamiento Regional



MUNICIPIO DE SAN LUIS, ANTIOQUIA

ADMINISTRACIÓN MUNICIPAL

“POR UN SAN LUIS CON FUTURO”

ESCENARIO ACTUAL DEL MUNICIPIO: DIAGNÓSTICO

FORTALECIMIENTO INSTITUCIONAL

La Institución territorial es un medio para el cumplimiento de los fines de la organización como un objeto sobre el cual hay que actuar para adecuarlo y mejorarlo. En términos generales se espera que una entidad territorial sea eficiente, eficaz, transparente y participativa, lo cual depende de la manera como se aborde la gestión y el fortalecimiento institucional.

En la actualidad el Municipio cuenta con una planta de cargos de 22 personas.

El Municipio realizó la actualización catastral urbana y del corregimiento El Prodigio la cual fue aprobada por catastro Departamental según resolución N° 66 del 27 de Diciembre de 2005 y la actualización catastral rural aprobada mediante resolución N° 377 de 21 de Diciembre de 2006

MUNICIPIO DE SAN LUIS, ANTIOQUIA

ADMINISTRACIÓN MUNICIPAL

"POR UN SAN LUIS CON FUTURO"

INDICADOR DE DESEMPEÑO FISCAL EN LOS MUNICIPIOS DE LA ZONA DE BOSQUES 2002-2006

Tabla 3 Indicador de Desempeño Fiscal en los Municipios de la Zona de Bosques 2002-2006

ZONA Y MUNICIPIOS	2002		2003			2004			2005			2006		
	Indicador de Desempeño Fiscal	Posición a Nivel Nacional	Indicador de Desempeño Fiscal	Posición a Nivel Nacional	Posición en el Departamento	Indicador de Desempeño Fiscal	Posición a Nivel Nacional	Posición en el Departamento	Indicador de Desempeño Fiscal	Posición a Nivel Nacional	Posición en el Departamento	Indicador de Desempeño Fiscal	Posición a Nivel Nacional	Posición en el Departamento
San Francisco	58,94	349	56,41	466	48	50,86	875	92	55,86	734	89	57,00	705	80
San Luis	54,91	613	65,64	91	15	58,52	413	55	58,70	498	64	59,94	479	59
Cocorná	54,44	649	49,68	854	93	51,97	831	85	55,28	780	91	52,92	969	109

FUENTE: Departamento Administrativo de Planeación. Dirección Sistemas de Indicadores e información SISBEN

MUNICIPIO DE SAN LUIS, ANTIOQUIA ADMINISTRACIÓN MUNICIPAL "POR UN SAN LUIS CON FUTURO"

INDICADORES DE DESEMPEÑO FISCAL POR COMPONENTES EN LOS MUNICIPIOS DE ZONA DE BOSQUES 2006

Tabla 4 Indicadores de Desempeño Fiscal por Componentes en los Municipios de Zona de Bosques 2006

ZONA Y MUNICIPIOS	COMPONENTES						INDICADOR DE DESEMPEÑO FISCAL	
	Porcentaje de:						Valor	Posición en el Departamento
	Porcentaje de Ingresos Corrientes Destinados a Funcionamiento	Magnitud de la Deuda	Porcentaje de Ingresos que Corresponden a Transferencias	Porcentaje de Ingresos que Corresponden a Recursos Propios	Porcentaje del Gasto Total Destinado a Inversión	Capacidad de Ahorro		
San Francisco	74,37	8,79	71,19	1,85	87,71	23,06	57,00	80
San Luís	51,55	8,57	70,54	8,09	85,06	37,27	59,94	59
Cocorná	80,04	22,37	74,79	7,53	85,76	12,64	52,92	109

FUENTE: Departamento Administrativo de Planeación - Dirección Sistemas de Indicadores e información SISBEN



MUNICIPIO DE SAN LUIS, ANTIOQUIA

ADMINISTRACIÓN MUNICIPAL

“POR UN SAN LUIS CON FUTURO”

EDUCACIÓN

El municipio de San Luis en la actualidad cuenta con cinco Instituciones Educativas, una urbana y cuatro Rurales, 25 Centros Educativos Rurales actualmente activos.

La familia escolar docente que atiende esta población estudiantil se encuentra distribuida de la siguiente manera:

- 47 Docentes en Propiedad
- 54 en Provisionalidad
- 4 por Encargo
- 1 en periodo de Prueba

Los estudiantes matriculados al mes de febrero de 2008 son 2655, con el dato presentado se puede decir que la población en edad escolar esta atendida en un 98% faltando por atender un 2%.

Por cobertura educativa se atienden 577 estudiantes a través de dos instituciones: COREDI y la Universidad Católica de Oriente a través del servicio educativo rural (SER); COREDI con su propuesta de educación SETA (sistema educativo de trabajo asociado) atiende 205 estudiantes y la

Universidad Católica de Oriente 372 estudiantes, todos ellos jóvenes y adultos del sector rural.

En cuanto a infraestructura los establecimientos educativos en un 90% requieren de mantenimiento: pisos, techos, paredes, pinturas, muros de contención, entre otros, el 10% restante en términos generales están bien.

Los escenarios para la recreación y el deporte requieren mantenimiento.

El 40% de los establecimientos educativos del Municipio poseen al menos un computador, solo existe el servicio de Internet en la Institución Educativa San Luis en la zona urbana, en cuanto al mobiliario escolar y Bibliotecas, los Centros Educativos Rurales no se encuentran en las mejores condiciones y se hace necesario fortalecerlos para una mejor calidad en la educación.

Con respecto a los PEI (Proyectos Educativos Institucionales), se hace necesaria una reestructuración donde cada uno de los docentes lo construya con su comunidad educativa para su propio beneficio, falta capacitación especialmente a los Docentes de la metodología de escuela nueva (metodología con la cual se estudia en las escuelas del campo), en las áreas de religión, educación física, sistemas ética y valores Humanos.

MUNICIPIO DE SAN LUIS, ANTIOQUIA

ADMINISTRACIÓN MUNICIPAL

“POR UN SAN LUIS CON FUTURO”

MATRICULAS EN LOS ESTABLECIMIENTOS EDUCATIVOS

Tabla 5 Matriculas en los Establecimientos Educativos

CÓDIGO DANE	NOMBRE DEL ESTABLECIMIENTO	0°	1°	2°	3°	4°	5°	6°	7°	8°	9°	10°	11°	21°	22°	23°	TOTAL
105660000271	INSTITUCIÓN EDUCATIVA SAN LUIS	140	100	150	120	115	115	112	130	106	106	65	73	10	15	20	1377
205660000012	CENTRO EDUCATIVO RURAL LA ARAUCA	3	2	1	2	1	3										12
205660000039	CENTRO EDUCATIVO RURAL CUBA		2	1	3	0	3										9
205660000047	CENTRO EDUCATIVO RURAL SOPETRÁN	10	4	10	4	9	7										44
205660000098	CENTRO EDUCATIVO RURAL EL PORVENIR	2	6	2	6	2	2	2	3								25
205660000144	CENTRO EDUCATIVO RURAL EL OLIVO	1	1	2	2	1	1										8
	CENTRO EDUCATIVO RURAL EL POPAL		2	3	1	2	1										9
205660000179	CENTRO EDUCATIVO RURAL LAS CONFUSAS		8	3	4	1	3										19
	CENTRO EDUCATIVO RURAL LA IBERIA	2	5	0	3	2	4										16
205660000217	CENTRO EDUCATIVO RURAL TEBAIDA		4	1	1	2	2										10
	CENTRO EDUCATIVO RURAL SANTA RITA	1	3	4	4	1	1										13
205660000284	INSTITUCIÓN EDUCATIVA EL PRODIGIO	13	31	24	27	14	18	19	17								163
205660000365	CENTRO EDUCATIVO RURAL LOS MEDIOS		2	3	3	5	2										15
205660000462	CENTRO EDUCATIVO RURAL LA CRISTALINA	2	3	4	3	0	5										15
205660000471	CENTRO EDUCATIVO RURAL SANTA ROSA		1	3	2	0	5										11
205660000535	CENTRO EDUCATIVO RURAL MONTELORO	4	18	18	10	7	5										62
205660000543	CENTRO EDUCATIVO RURAL VEGA GRANDE		13	18	16	12	5										64
205660000551	CENTRO EDUCATIVO RURAL BARRO BLANCO		5	4	4	3	4										20
205660000578	CENTRO EDUCATIVO RURAL PALESTINA		4	4	2	3	2										15
205660000608	CENTRO EDUCATIVO RURAL VILLA NUEVA	10	8	2	5	3	3										21
205660000632	CENTRO EDUCATIVO RURAL EL SILENCIO	4	5	6	6	5	4										30
205660000837	CENTRO EDUCATIVO RURAL TABITAS		6	5	4	4	7										26
205660000845	CENTRO EDUCATIVO RURAL LA CUMBRE	3	8	7	3	2	4										24
205660000853	CENTRO EDUCATIVO RURAL LA JOSEFINA	24	28	27	18	13	31	27	19	17							204
205660000870	CENTRO EDUCATIVO RURAL EL PAISA	2	4	5	4	4	4										21
205660000896	CENTRO EDUCATIVO RURAL LA AURORA		1	1	1	3	3										9



MUNICIPIO DE SAN LUIS, ANTIOQUIA

ADMINISTRACIÓN MUNICIPAL

“POR UN SAN LUIS CON FUTURO”

CÓDIGO DANE	NOMBRE DEL ESTABLECIMIENTO	0°	1°	2°	3°	4°	5°	6°	7°	8°	9°	10°	11°	21°	22°	23°	TOTAL
205660000918	CENTRO EDUCATIVO RURAL MONTENEGRO	6	15	12	8	10	9										60
205660000969	INSTITUCIÓN EDUCATIVA BUENOS AIRES	9	12	9	9	7	8	11	8	6	5						84
205660000977	INSTITUCIÓN EDUCATIVA ALTAVISTA	13	19	14	18	24	15	46	18	31	25	18	11				252
	TOTAL																2638

MUNICIPIO DE SAN LUIS, ANTIOQUIA **ADMINISTRACIÓN MUNICIPAL** **"POR UN SAN LUIS CON FUTURO"**

INDICADORES DE EDUCACIÓN

Tabla 6 Tasa bruta de escolarización Año 2006

MUNICIPIO	ZONA	TASA DE ESCOLARIZACIÓN BRUTA T.E.B. %				
		TOTAL	Preescolar	Básica		Nivel Media
				Primaria	Secundaria	
San Luis	Urbana	101,48	89,72	100,62	117,49	74,18
	Rural	65,73	53,38	103,20	36,69	10,25
	Total	80,82	69,58	102,11	69,94	37,56

FUENTE: Departamento Administrativo de Planeación - Dirección Sistemas de Indicadores e información SISBEN.

Tabla 7 Puntaje obtenido en las pruebas ICFES Año 2006

TOTAL DEPARTAMENTO	MATERIAS (%)											
	BIOLOGÍA	FILOSOFÍA	FÍSICA	LENGUAJE	MATEMÁTICA	QUÍMICA	CIENCIAS SOCIALES	ALEMÁN	FRANCÉS	INGLÉS	MEDIO AMBIENTE	VIOLENCIA Y SOCIEDAD
San Luis	43,4	45,5	44,1	45,2	40,9	42,2	41,1	0,0	0,0	36,6	29,1	17,4

FUENTE: Departamento Administrativo de Planeación - Dirección Sistemas de Indicadores e información SISBEN.

MUNICIPIO DE SAN LUIS, ANTIOQUIA

ADMINISTRACIÓN MUNICIPAL

"POR UN SAN LUIS CON FUTURO"

SALUD

A continuación se da información detallada de la población que se tiene en la base de datos del SISBEN.

Tabla 8 Población por rangos de edad

GRUPO DE EDAD	TOTAL	HOMBRES	MUJERES	HOMBRES	MUJERES
Menores de 1 año	847	263	248	197	139
1-5 años	1.123	332	296	251	244
5-14 años	2.541	778	657	581	524
14-44 años	5.211	1.482	1.386	1.072	1.271
44-59 años	1.247	395	309	231	312
59 en adelante	987	251	165	263	308
Total	11.956	3.501	3.061	2.595	2.799

FUENTE: Dirección Local Salud- base de datos SISBEN 2008

Tabla 9 Niveles de pobreza según encuesta SISBEN

NIVELES	MASCULINO	FEMENINO	TOTAL
Nivel 1	3876	3477	7353
Nivel 2	2089	2254	4343
Nivel 3	129	128	257
Nivel 4	2	1	3

Fuente: Dirección Local Salud-Base de datos SISBEN 2008

Tabla 10 Afiliación de la población al SGSS

TIPO DE RÉGIMEN	EPS	Nº AFILIADOS
Régimen subsidiado	COMFENALCO	6344
	COMFAMA	1579
Régimen contributivo	COMFENALCO	893
	SALUDCOOP	771
	FMP (Fundación medico preventiva)	155
Población pobre no afiliada	2031	

FUENTE: Dirección Local Salud- ESE Hospital San Rafael San Luis

MUNICIPIO DE SAN LUIS, ANTIOQUIA **ADMINISTRACIÓN MUNICIPAL** **"POR UN SAN LUIS CON FUTURO"**

PERFIL EPIDEMIOLÓGICO

Se refiere a las condiciones de salud más comunes que se observan en la población sean estos fenómenos de morbilidad, mortalidad o condiciones de control de enfermedad.

MORBILIDAD GENERAL AÑO 2007

Los índices de mortalidad informan sobre lo que se enferma la gente y las características generales de estas enfermedades.

Tabla 11 Morbilidad General año 2007

ENFERMEDAD	GRUPO POBLACIONAL MAS AFECTADO	Nº CASOS	%
Enfermedad diarreica	menores de 10 años	720	5.3
Hipertensión arterial	adulto mayor	571	4.2
Infección vías respiratorias sup	menores de 10 años	568	4.1
Infección de tracto urinario	22- 45	455	3.3
Enfermedad acido péptica	24-en adelante	410	3.0
Epilepsia	20 - 45	321	2.3
Vaginosis	16- 45	306	2.3
Lumbalgia mecánica	adultos	299	2.2
Trastorno afectivo bipolar	20 en adelante	288	2.1
Amenorrea secundaria	17 en adelante	231	1.7

FUENTE: ESE Hospital San Rafael San Luis 2007

MORBILIDAD INFANTIL Y MATERNA

Dada la importancia para las condiciones de salud de un municipio el pleno desarrollo de sus infantes, el diagnóstico epidemiológico se ocupa con especial dedicación de las condiciones de salud de la gestantes y los niños.

Tabla 12 Nacidos vivos año 2007

SEXO	Nº	%
Femenino	78	51.3
Masculino	74	48.7
Total	152	100

FUENTE: ESE Hospital San Rafael San Luis 2007

MUNICIPIO DE SAN LUIS, ANTIOQUIA

ADMINISTRACIÓN MUNICIPAL

"POR UN SAN LUIS CON FUTURO"

Se registraron 4 casos de partos domiciliarios y se cree que pueden ser más. En este año solo se registro una niña con bajo peso al nacer con 2400 gr.

MORBILIDAD INFANTIL AÑO 2007

Información que corresponde a los egresos hospitalarios por edades y sexos en el servicio de pediatría de la ESE local año 2007.

Tabla 13 Morbilidad Infantil año 2007

DIAGNOSTICO DE EGRESO	HOMBRES				MUJERES				TOTAL
	<1	1-5	6-12	SUBTOTAL	<1	1-5	6-12	SUBTOTAL	
Neumonía-bronconeumonía	7	6	2	15	5	5	3	13	28
Celulitis		5	6	11		2	2	4	15
EDA		2		2	1		1	2	3
Infecciones de vías urinarias		2		2	1			1	3
Crup viral			1	1		2		2	3
Glomérulo nefritis		1		1			1	1	2
Ictericia neonatal	1			1	1			1	2
Dengue					1		1	2	2
Riesgo séptico					2			2	2
Bronco neumonía asociada a desnutrición						2		2	2

FUENTE: ESE Hospital San Rafael San Luis 2007

MORBILIDAD MATERNA

Esta información corresponde a los egresos hospitalarios de obstetricia en La E.S.E Municipal año 2007.

Tabla 14 Morbilidad Materna

DIAGNOSTICO DE EGRESO	Nº TOTAL DE EGRESOS POR RANGOS DE EDAD											TOTAL EGRESOS	
	EIDADES											Nº	%
	14	15	16	17	18	19	20-25	26-30	31-35	36-40	41 Y 43		
Partos	1	4	12	14	9	17	40	27	13	13	2	152	78.8

MUNICIPIO DE SAN LUIS, ANTIOQUIA

ADMINISTRACIÓN MUNICIPAL

“POR UN SAN LUIS CON FUTURO”

DIAGNOSTICO DE EGRESO	Nº TOTAL DE EGRESOS POR RANGOS DE EDAD											TOTAL EGRESOS	
	EIDADES											Nº	%
	14	15	16	17	18	19	20-25	26-30	31-35	36-40	41 Y 43		
Amenaza de parto prematuro		1				3	3	2	2			11	5.7
Infección de vías urinarias							2	2				6	3.1
Amenaza de aborto								1	1			6	3.1
Falso trabajo de parto						2						6	3.1
Distocia de cuello					2		2	1				5	2.6
Píelo nefritis	1			1			1			1		4	2.0
Ruptura prematura de membranas							2		1			3	1.6
Aborto: en curso y completo					1			1		1		3	1.6
Preeclamsia						1					1	2	1.0
Mastitis			1				1					2	1.0
Hemorragia post-parto								1				1	05
Oligoamnios							1					1	0.5
Sepsis puerperal								1				1	0.5
Total egresos												193	

FUENTE: ESE Hospital San Rafael San Luis 2007

VACUNACIÓN

Protección Específica. Dentro de la información recolectada en la E.S.E Municipal, se pueden observar los comportamientos frente a la cobertura en vacunación en niños de 0-5 años.

Tabla 15 Cobertura de vacunación infantil en el municipio de San Luis, 2007

GRUPO EDAD 0-5 AÑOS			
VACUNA	POBLACIÓN	VACUNADOS	COBERTURA
BCG	1323	1301	98.3%
DPT	1323	1066	80.5%
FIEBRE AMARILLA	1085	1033	95.2%
HAEMOPHILUS INFLUENZA b	1323	1244	94.0%
HEPATITIS B	1323	1225	92.5%

MUNICIPIO DE SAN LUIS, ANTIOQUIA

ADMINISTRACIÓN MUNICIPAL

"POR UN SAN LUIS CON FUTURO"

GRUPO EDAD 0-5 AÑOS			
VACUNA	POBLACIÓN	VACUNADOS	COBERTURA
POLIO	1323	1071	80.9%
SRP	1085	973	89.6%

FUENTE: ESE Hospital San Rafael San Luis 2007

Durante el año 2007, en esta localidad se presentaron 74 madres en gestación, de las cuales solo 34 de ellas fueron vacunadas con Toxoide Tetánico, la cantidad de madres vacunadas equivalen al 45.9%, se debe tener en cuenta que algunas de ellas han recibido el esquema antes de su gestación, por lo cual no la requieren en este periodo.

Referente a la cobertura de vacunación con Toxoide Tetánico para Mujeres en Edad Fértil- MEF, no se da una cobertura del 100%, debido a que una parte de ellas es población flotante por fenómeno de desplazamiento y otras iniciaron la vacunación en otro lugar. Determinando que para el año 2007, la población de MEF en el municipio era de 3475 y las vacunadas 2143 por lo cual se dio una cobertura de 61,7%.

MORTALIDAD GENERAL AÑO 2007

El diagnostico epidemiológico también nos permite describir cuanta gente se muere, de que muere, edad y sexo, cambios de numero de muertes de un periodo a otro.

Tabla 16 Mortalidad General año 2007

CAUSA DE DEFUNCIÓN	Nº	GENERO		EDAD					
		MUJERES	HOMBRES	DE 0-1	0-5	5-14	15-44	45-59	60-110
1 Accidente de transito	14	4	10				7	3	4
2 Homicidios	11		11				6	5	
3 Infarto agudo miocardio	6	3	3						6
4 Cáncer gástrico	4	1	3				1		3
5 Insuficiencia cardiaca	3	2	1					1	2
6 Ahogado- accidente	2	1	1		1		1		
7 Diabetes	2	2	0						2
8 Accidente con caballo	1		1			1			
9 Suicidio	1		1				1		
10 Accidente cerebro Vascular	1	1							1
Total	45	14	31		1	1	16	9	18

FUENTE: ESE Hospital San Rafael San Luis

MUNICIPIO DE SAN LUIS, ANTIOQUIA

ADMINISTRACIÓN MUNICIPAL

"POR UN SAN LUIS CON FUTURO"

La mortalidad total de 2007 fue de 56 defunciones, en este cuadro solo se reportan las 10 primeras causas.

OFERTA DE SERVICIOS DE SALUD ENERO 2008

En este cuadro contiene información detallada de los servicios de salud ofertados dentro del Municipio y la dependencia que lo presta; a su vez da información de la infraestructura con que se cuenta, tanto rural como urbana.

Tabla 17 Oferta de Servicios de Salud enero 2008

SERVICIO	PRESTADO POR	U	R	TOTAL	OBSERVACIONES
Promoción y Prevención	ESE Hospital San Rafael de San Luís	x		5	En los puestos solo se hacen algunas actividades de p y p; el plan de salud pública opera en conjunto con las otras instituciones.
	Puesto de Salud La Tebaida		x		
	Puesto de Salud El Prodigio		x		
	Puesto de Salud Monteloro		x		
	Puesto de Salud Buenos Aires		X		
	Dirección Local de Salud	X	X		
Consulta Medica General	ESE Hospital San Rafael de San Luís	x		4	Solo cuando se hacen las brigadas rurales, en promedio cada 2 meses
	Puesto de Salud La Tebaida		x		
	Puesto de Salud El Prodigio		x		
	Puesto de Salud Monteloro		x		
	Puesto de Salud Buenos Aires		x		
Consulta Odontológica	ESE Hospital San Rafael de San Luís	x		6	Solo cuando se hacen las brigadas rurales, en promedio cada 2 meses
	Puesto de Salud La Tebaida		x		
	Puesto de Salud El Prodigio		x		
	Puesto de Salud Monteloro		x		
	Puesto de Salud Buenos Aires		x		
	Consultorio Odontológico Doctora Martha Chain.	X			Privado, solo esta en servicio sábados y domingos.
Cirugía Nivel 1	ESE Hospital San Rafael de San Luís	x		1	
Atención Hosp. Nivel 1	ESE Hospital San Rafael de San Luís	x		1	
Atención Hosp. Nivel 2	ESE Hospital Regional San Juan de Dios Rionegro, Antioquia	x		1	
Atención Hosp. Nivel 3					
Laboratorio Clínico	ESE Hospital San Rafael de San Luís	x			
Centro de Radiología	ESE Hospital San Rafael de San Luís	x		1	

MUNICIPIO DE SAN LUIS, ANTIOQUIA

ADMINISTRACIÓN MUNICIPAL

"POR UN SAN LUIS CON FUTURO"

SERVICIO	PRESTADO POR	U	R	TOTAL	OBSERVACIONES
Centro de Recuperación Nutricional	ESE Hospital San Rafael de San Luís	X		1	Hace parte de un eje temático de la política MANA.

FUENTE: Dirección Local Salud- ESE Hospital San Rafael San Luís 2008.

Tabla 18 Accesibilidad Física a la Red Prestadora

LOCALIZACIÓN VEREDA/ CORREGIMIENTO	VÍA DE ACCESO AL HOSPITAL	TRANSPORTE Y COMUNICACIONES	TIEMPO DISTANCIA/ KM.
ESE Hospital San Rafael	A segundo nivel- vía pavimentada Rionegro	Ambulancia-comunicación telefónica	una hora y media
Puesto de Salud vereda La Tebaida	carretera pavimentada, autopista Medellín-Bogotá	comunicación celular	20 minutos/21 Km.
Puesto de Salud vereda El Prodigio	carretera pavimentada-destapada	comunicación celular	hora y media/42 km
Puesto de Salud vereda Monteloro	carretera pavimentada, autopista Medellín-Bogotá	comunicación telefónica	media hora/20 Km.
Puesto de Salud vereda Buenos Aires	carretera destapada	comunicación celular	una hora/19 Km.

Nota:

- 1-La ambulancia o la camioneta del hospital local se desplaza a la vereda que se requiera.
- 2- En la zona rural hay presencia 7 días a la semana de promotoras de salud que ofrecen educación extramural a la comunidad en general.

FUENTE: Dirección Local Salud- ESE Hospital San Rafael San Luís.

MUNICIPIO DE SAN LUIS, ANTIOQUIA **ADMINISTRACIÓN MUNICIPAL** **"POR UN SAN LUIS CON FUTURO"**

DISPONIBILIDAD DEL RECURSO HUMANO

Este cuadro da información del recurso humano con formación académica en prestación de servicios de salud del que se dispone en el municipio para el área rural y urbana.

Tabla 19 Disponibilidad del recurso humano

LOCALIZACIÓN	PERSONAL DISPONIBLE															
	MÉDICOS		ODONTÓLOGOS		ENFERMERAS		BACTERIÓLOGOS		AUXILIAR DE ENFERMERÍA		PROMOTORES		NUTRICIONISTA		PSICÓLOGO	
	Nº	TC	Nº	TC	Nº	TC	Nº	TC	Nº	TC	Nº	TC	Nº	TC	Nº	TC
ESE Hospital San Rafael de San Luis casco urbano	5	5	2	2	1	1	1	1	11	11						
Centro de Recuperación Nutricional casco urbano									3	3			1	1	1	1
Puesto de Salud vereda La Tebaida									1	1						
Puesto de Salud vereda El Prodigio									1	1						
Puesto de Salud vereda Monteloro									1	1						
Puesto de Salud vereda Buenos Aires									1	1						
Centro Zonal rural el Silencio											1	1				
Centro Zonal rural Sopetrán											1	1				
Centro Zonal rural El Cruce											1	1				

MUNICIPIO DE SAN LUIS, ANTIOQUIA ADMINISTRACIÓN MUNICIPAL "POR UN SAN LUIS CON FUTURO"

LOCALIZACIÓN	PERSONAL DISPONIBLE																
	MÉDICOS		ODONTÓLOGOS		ENFERMERAS		BACTERIÓLOGOS		AUXILIAR DE ENFERMERÍA		PROMOTORES		NUTRICIONISTA		PSICÓLOGO		
	Nº	TC	Nº	TC	Nº	TC	Nº	TC	Nº	TC	Nº	TC	Nº	TC	Nº	TC	
Centro Zonal rural Monteloro												2	2				
Centro Zonal rural El Prodigio												1	1				
Casco Urbano												2	2				

FUENTE: Dirección Local Salud- ESE Hospital San Rafael San Luís 2008

MUNICIPIO DE SAN LUIS, ANTIOQUIA

ADMINISTRACIÓN MUNICIPAL

“POR UN SAN LUIS CON FUTURO”

SANEAMIENTO AMBIENTAL

Lo referente a acueducto, alcantarillado y recolección de basuras lo encontrará detalladamente en este texto en el tema SANEAMIENTO BÁSICO, ver tablas N° 33 y 34.

AIRE Y SUELOS

No se dispone de información reciente en lo relativo a uso actual del suelo para el municipio. La información procesada en términos de usos del suelo corresponde al Mapa Digital de cobertura y uso actual del suelo efectuado en 1993 (CORNARE- FAL). En él se indica que el 25% del territorio de San Luis está destinado a actividades agropecuarias (cultivos agrícolas transitorios y permanentes y ganadería con pastos enmalezados y manejados), mientras que el restante 75% del territorio está ocupado por suelos en diferentes estados de la sucesión natural, es decir bosques naturales con diverso grado de intervención y área de rastros, según información suministrada en el Plan de Gestión Ambiental Municipal 2004- 2020.

Referente al recurso aire, puede decirse que en el sector agropecuario es frecuente la quema de rastros como práctica de preparación de suelo para cultivos o apertura de pastos; otra actividad agropecuaria que mal manejada deteriora la calidad del aire está relacionada con el levante de cerdos dentro de los perímetros urbanos. Las fuentes móviles (vehículos) ejercen un efecto desfavorable principalmente sobre el corredor vial Medellín- Bogotá, aunque la magnitud del impacto no es tan evidente para las comunidades aledañas.

A nivel doméstico la cocción de los alimentos con leña es una práctica común no solo en la zona rural sino también en algunas viviendas de la zona urbana, la utilización de esta fuente energética de baja eficiencia se presenta en los núcleos familiares de más escasos recursos económicos, generando afecciones a la salud asociadas a patologías respiratorias.

SALUD PÚBLICA

VECTORES

El municipio de San Luis es endémico para el *Aedes aegypti*, vector del dengue por presentar alturas por debajo de los 2000 msnm (1.050 msnm en el centro urbano y 1800 msnm en el cerro El Chaquiro) y un clima cálido.

También posee algunas zonas endémicas para la leishmaniosis como son las que limitan con el Magdalena Medio y son El Corregimiento El Prodigio, Las Confusas, Los Medios, Altavista - Río Claro.

MUNICIPIO DE SAN LUIS, ANTIOQUIA

ADMINISTRACIÓN MUNICIPAL

"POR UN SAN LUIS CON FUTURO"

Tabla 20 Eventos Presentados por Edades Año 2007

ENFERMEDAD	M	F	TOTAL
Accidente rábico	6	0	6
Leishmaniosis	12	11	23
Accidente ofídico	11	5	16
varicela	20	18	38
Dengue (confirmados)	4	7	11
Sífilis gestacional		1	1
Violencia intrafamiliar	2	3	5
VIH-SIDA		1	1
Intento de suicidio		8	8
Abuso sexual		2	2
Hepatitis A	5	6	11
Parotiditis		2	2
Malaria por vivax	2		2

FUENTE: ESE Hospital San Rafael San Luis 2007

ZOONOSIS

Durante el año 2007, se vacunaron aproximadamente 580 animales entre perros y gatos para la vacunación antirrábica. En la actualidad se está aumentando la población de perros callejeros, lo cual se convierte en un riesgo para la Salud Pública.

MEDICAMENTOS

En la cabecera municipal existen tres droguerías administradas por personal capacitado y autorizado para el expendio de medicamentos. Cuentan además con sistema de inyectología y hacen adecuada disposición de residuos sólidos, además poseen adecuadas condiciones higiénico-locativas en paredes, pisos y techos.

SUSTANCIAS TÓXICAS (PLAGUICIDAS)

El municipio de San Luis, en la actualidad presenta una reactivación del sector agropecuario, dándose una ampliación en la frontera productiva, pero además se está dando la proliferación de cultivos ilícitos en algunos sectores de la jurisdicción municipal. Por lo anterior, se está incrementando el uso de compuestos químicos, como los pesticidas controladores de maleza y patógenos agropecuarios, ocasionando riesgo para la salud de las comunidades y el equilibrio de los ecosistemas rurales.



MUNICIPIO DE SAN LUIS, ANTIOQUIA

ADMINISTRACIÓN MUNICIPAL

"POR UN SAN LUIS CON FUTURO"

En la cabecera municipal se reportan 3 expendios de plaguicidas y 2 de concentrados y ventas de pollos. La ubicación de estos expendios, no está afectando retiros de agua ni ocupan llanuras de inundación, tampoco se encuentran ubicados cerca de establecimientos educativos, hospitalarios o gerontológicos.

ESTABLECIMIENTOS ESPECIALES

Los establecimientos especiales objetos de vigilancia sanitaria son hogares comunitarios, cafeterías, heladerías, estaderos, expendios estacionarios, tienda, granero, bar, cantina, vehículo transportadores, depósito y almacén de agroquímicos, piscinas, hotel, farmacias, salas de belleza, instituciones educativas, CBA, IPS, salas de velación, Planta de Beneficio de Bovinos y Porcinos, entre otros.

Debido a la disminución de problemas de orden público, se están abriendo establecimientos que son objeto de vigilancia y control por parte de la autoridad sanitaria, por lo cual ésta vigilancia se hace de manera constante con el fin de evitar que se presenten riesgos para la salud pública. Debido a la gran actividad de tipos y sujetos sanitarios resulta muy dispendioso especificar los detalles según el establecimiento, pero puede nombrarse que una de las problemáticas que se presenta con dichos establecimientos, se da por el inadecuado almacenamiento de los productos y los reducidos espacios que poseen para el desarrollo de sus actividades.

La vigilancia y control a los establecimientos especiales se hace de manera continua, para garantizar que no representen riesgo para la salud pública.

MUNICIPIO DE SAN LUIS, ANTIOQUIA

ADMINISTRACIÓN MUNICIPAL

"POR UN SAN LUIS CON FUTURO"

DEPORTE

Actualmente el municipio de San Luis presenta la siguiente situación

INFRAESTRUCTURA

Se cuenta con una gran cantidad de escenarios deportivos, como son las placas polideportivas en casi todas las veredas, pero algunos deteriorados y poco utilizados.

Tabla 21 Inventario Escenarios Deportivos

CANTIDAD	DETALLE	ESTADO	LUGAR
4	Canchas de fútbol	Bueno	Zona rural
1	Piscina	Bueno	Zona urbana
29	Placas polideportivas	Bueno	Zona rural
3	Placas polideportivas	Regular	Zona rural
1	Coliseo	Bueno	Zona urbana
8	Placas polideportivas	Bueno	Zona urbana
1	Cancha de fútbol	Bueno	Zona urbana
4	Canchas de tejo	Bueno	Zona urbana
1	Plataforma lanz. de bala	Bueno	Zona urbana
1	Placa polideportiva cubierta	Bueno	Zona urbana
1	Placa polideportiva cubierta	Bueno	Zona rural
1	Foso de salto de longitud	Bueno	Zona urbana

DEPORTE SOCIAL COMUNITARIO

En este aspecto el municipio ha venido creando espacios como son los diferentes campeonatos de fútbol, baloncesto, fútbol de salón; eventos organizados por los clubes en asocio con el Ente Deportivo Municipal.

Tabla 22 Cuadro de Grupos Existentes

CANTIDAD	Nº GRUPO	Nº INTEGRANTES	DISCIPLINA
1	Campeonato infantil de fútbol	360	Fútbol
2	Campeonatos de baloncesto	120	Baloncesto
1	Campeonato campesino	450	Fútbol

MUNICIPIO DE SAN LUIS, ANTIOQUIA

ADMINISTRACIÓN MUNICIPAL

"POR UN SAN LUIS CON FUTURO"

CANTIDAD	Nº GRUPO	Nº INTEGRANTES	DISCIPLINA
1	Adulto mayor	114	Programa por su salud, ¡muévase pues!
1	Discapacitados	18	Discapacidad
1	Campeonato de fútbol	100	Fútbol de salón
1	Aeróbicos	18	Aeróbicos
1	Iniciación en tejo	296	Tejo

FORMACIÓN DEPORTIVA

Se ha venido trabajando el deporte formativo en las disciplinas de baloncesto, fútbol, fútbol de salón, voleibol, atletismo, todas con el propósito de hacer una buena presentación en los Juegos Deportivos Escolares, Juegos Intercolegiados, Juegos Departamentales, Juegos Campesinos y Eventos de Atletismo.

Tabla 23 Grupos de Formación Deportiva

CANTIDAD	NOMBRE DEL GRUPO	CANTIDAD DEPORTISTAS	DISCIPLINA
1	Club de atletismo	112	Atletismo
1	Baloncesto	60	Baloncesto
1	Fútbol de salón	30	Fútbol de salón
1	Voleibol	60	Voleibol
1	Fútbol	48	Fútbol

CENTROS DE PROMOCIÓN DE LA SALUD

El programa "POR SU SALUD, MUÉVASE PUES": Es uno de los programas que más cobertura presenta entre los jóvenes, adulto mayores y discapacitados.

FORTALECIMIENTO INSTITUCIONAL

Insuficiente desarrollo institucional en los organismos del sector (Clubes).



MUNICIPIO DE SAN LUIS, ANTIOQUIA

ADMINISTRACIÓN MUNICIPAL

“POR UN SAN LUIS CON FUTURO”

CULTURA

La ley 397 de 1997 ha creado los mecanismos que permiten a los municipios desarrollar los procesos culturales en sus diversas manifestaciones como parte integral de la identidad y de la diversidad, de esto se desprende la importancia del desarrollo institucional y organizacional de los grupos dedicados a la cultura.

En el municipio existe un divorcio entre la educación y la cultura; es decir, la pedagogía no se relaciona con la cultura de una manera operativa, por lo anterior es necesario que los PEI (Proyecto Educativo Institucional) potencien la relación educación cultura buscando el afianzamiento de la Paz y la Tolerancia.

Es necesario que la información y los programas que se manejan desde la casa de la cultura sean de dominio público y así sus servicios culturales lleguen a todos los Sanluisanos, tanto urbanos como rurales, enriqueciendo sus actividades culturales y educativas.

La casa de la cultura carece de infraestructura adecuada y su dotación es insuficiente.

La organización y la gestión cultural presentan deficiencias de personal cualificado, de metodología y de procesos que permitan dinámicas que satisfagan la población urbana y llegue a los centros zonales.

Finalmente el fomento de los valores se ha visto menguado por la falta de políticas que estimulen la recuperación de manifestaciones culturales que faciliten la promoción y la creación de valores nuevos, tales como el respeto a la diversidad, el proceso de diversidad cultural y el sentido de pertenencia.

MUNICIPIO DE SAN LUIS, ANTIOQUIA

ADMINISTRACIÓN MUNICIPAL

“POR UN SAN LUIS CON FUTURO”

ORGANIZACIÓN SOCIAL

A través de la historia, la población Sanluisana ha sido fuertemente afectada por la violencia de toda índole, esto ha generado en sus habitantes una amplia desintegración del tejido social que ha desencadenado en un sin número de consecuencias en cuanto a la convivencia pacífica y la libre expresión de sus habitantes.

Por tal motivo las diferentes organizaciones del municipio tales como Juntas de Acción Comunal, grupos Asociativos de trabajo, Madres cabeza de familia y grupos de mujeres, han perdido su interés y sus ganas de trabajar en equipo en pro del progreso del municipio, olvidando la importancia que tiene el trabajo mancomunado en una población, ya que desde éstos espacios podemos empezar a reintegrar el tejido social que se ha perdido.

De igual manera se ha detectado que la mayoría de las personas que pertenecen o han pertenecido a cualquiera de éstos grupos, poseen grandes vacíos en el conocimiento de las leyes, deberes y derechos que rigen sus grupos y sus asociaciones, debido a la poca oferta de capacitación por parte de los entes encargados de facilitar el progreso y fortalecimiento de éstos grupos.

Como si fuera poco se ha encontrado que hacen falta líderes comunitarios comprometidos con sus comunidades, que adelanten procesos de convivencia ciudadana y fomenten el progreso de éstas.

Además de lo antes mencionado estamos obligados a comprometernos en construir las condiciones necesarias para un ejercicio de la ciudadanía plena para todos y para todas. De igual manera hombres y mujeres son fundamentales en todos estos procesos que desarrollan el talento, el trabajo, la participación y la creatividad que garantizan un equilibrio social en las comunidades.

No esta por demás hablar de los jóvenes ya que San Luis cuenta con un gran número de ellos; la gran mayoría se dedican a estudiar pero abandonan sus estudios relativamente rápido, ya que deben afrontar la difícil situación económica de sus familias y ayudar a superarla.

Por esta razón se ven obligados a recurrir en actividades ilícitas tales como la prostitución, el alcoholismo, entre otros; actividades que van en deterioro de su calidad de vida ya que el alto índice del desempleo no les permite ubicarse de manera exitosa en el campo laboral.

Por otro lado en el Municipio son pocos los lugares para el descanso y el sano esparcimiento, adecuado aprovechamiento del tiempo libre y además son pocas las oportunidades para el acceso a la educación técnica y universitaria de dicha población.

Lo anterior nos lleva a pensar que es de vital importancia apoyar las iniciativas empresariales que los jóvenes asumen como parte de la solución a sus necesidades económicas, sociales y familias contribuyendo así de manera positiva al fortalecimiento de su singularidad, autoestima y construcción del tejido social del municipio, visionando de esta manera un San Luis con Futuro.

MUNICIPIO DE SAN LUIS, ANTIOQUIA ADMINISTRACIÓN MUNICIPAL "POR UN SAN LUIS CON FUTURO"

Tabla 24 Juntas de Acción Comunal de San Luis que Actualmente están Legalizadas

Nº	JUNTA DE ACCIÓN COMUNAL	PERSONERÍA JURÍDICA Nº	FECHA DE PERSONERÍA JURÍDICA	OTORGADA	Nº DE SOCIOS
1	Vereda Salambрина	1541	01-Jun-81	M.I	40
2	Vereda La Linda	970	02-May-78	M.I	
3	Vereda La Merced	471	17-May-84	M.I	
4	Vereda La Estrella	968	02-May-78	M.I	
5	Vereda San Francisco	6530	06-Jun-74	G.A	30
6	Vereda el silencio	1046	08-May-78	M.I	61
7	Vereda Manizales	242	20-Feb-78	M.I	28
8	Vereda La Arauca	222	05-Ago-82	M.I	
9	Vereda La Arabia	307	21-Feb-78	M.I	
10	Vereda Buenos Aires	986	02-May-78	M.I	74
11	Vereda Monteloro	194	30-Abr-82	M.I	45
12	Vereda La Cumbre	532	26-Jul-84	M.I	27
13	Vereda La Gaviota	420	16-Abr-84	M.I	25
14	Vereda La Cristalina	1747	12-Jun-87	M.I	
15	Vereda El Porvenir	450	15-May-84	M.I	41
16	Vereda El Popal	7087	06-Ago-74	G.A	23
17	Vereda La Tebaida	480	16-May-84	M.I	37
18	Vereda El Cruce	282	15-Feb-90	M.I	30
19	Vereda Santa Rosa	2831	22-Sep-78	M.I	19
20	Vereda La Aurora	478	17-May-84	M.I	
21	Vereda El Jordán	43	31-May-89	M.I	
22	Vereda San Antonio	241	20-Feb-78	M.I	
23	Vereda Sopetrán	7042	31-Jul-74	G.A	
24	Vereda San Pablo	311	21-Feb-78	M.I	
25	Vereda las Confusas	386	02-Feb-84	M.I	38
26	Vereda Cuba	77	15-May-68	G.A	20
27	Corregimiento El Prodigio	2834	26-Sep-78	M.I	61
28	Vereda Santa Rita	987	02-May-78	M.I	
29	Vereda Los Medios	684	07-Mar-85	M.I	46
30	Vereda La Independencia	474	17-May-84	M.I	
31	Vereda Altavista	6104	15-Abr-74	G.A	
32	Vereda El Olivo	6287	06-Mar-74	G.A	
33	Vereda La Garrucha	1447	26-May-80	M.I	34
34	Vereda El Socorro	44	31-May-89	G.A	
35	Vereda Minarrica	7098	06-Ago-74	G.A	
36	Vereda La Palma	630	16-Mar-91	M.I	
37	Central Urbana	5246	21-Nov-73	G.A	60
38	Vereda Palestina	150	22-Sep-89	M.I	
39	Vereda Rioclaro	451	15-May-84	M.I	63

MUNICIPIO DE SAN LUIS, ANTIOQUIA **ADMINISTRACIÓN MUNICIPAL** **"POR UN SAN LUIS CON FUTURO"**

Nº	JUNTA DE ACCIÓN COMUNAL	PERSONERÍA JURÍDICA Nº	FECHA DE PERSONERÍA JURÍDICA	OTORGADA	Nº DE SOCIOS
40	Sector Villa Nueva de la vereda de Buenos Aires	438	27-Dic-93	G.A	
41	Vereda La Josefina	488	16-May-84	M.I	105
42	Vereda Santa Bárbara	486	03-Mar-81	M.I	34
43	Vereda La Iberia	982	02-May-78	M.I	
44	Vereda Montenegro	379	05-Jun-90	M.I	46
45	Vereda La Margarita	1549	01-Jun-81	M.I	22
46	Barrio San Joaquín	8992	14-Nov-00	G.A	51

FUENTE: Secretaria de Participación Ciudadana (Gobernación de Antioquia)

Actualmente en el Municipio trabaja una Junta de vivienda comunitaria llamada El Manantial

- Personería Jurídica Nº 23723 del 02 De Noviembre de 2007
- Otorgada por la Secretaria de Participación Ciudadana

Además está en proceso de trámite de Personería Jurídica La JAC (Junta de Acción Comunal) del Barrio Obrero.

MUNICIPIO DE SAN LUIS, ANTIOQUIA

ADMINISTRACIÓN MUNICIPAL

"POR UN SAN LUIS CON FUTURO"

POBLACIÓN VULNERABLE

POBLACIÓN DESPLAZADA

El municipio de San Luis, es uno de los municipios de Antioquia, con mayor número de población desplazada, como consecuencia del conflicto armado. En la última década se dieron los siguientes hechos violentos por parte de los actores armados que tuvieron presencia en la zona:

Tomas armadas, retenes ilegales, secuestros, paros de transporte, masacres y muertes selectivas.

En éste municipio ha habido presencia de Autodefensas Unidas del Magdalena Medio, autodefensas de Colombia, ELN, y FARC.

Los primeros desplazamientos a causa del conflicto armado se comenzaron a presentar en el año de 1998

Tabla 25 Desplazamiento por el Conflicto Armado

AÑO	Nº DESPLAZADOS
1998	55
1999	57
2000	3.731
2001	4.499
2002	2.876
2003	1.075
2004	252
2005	206
2006	37
Total	12.788

FUENTE: PIU: Plan Integral Único de Atención a la Población Afectada por el Desplazamiento Forzado en Antioquia 2006).

En la mayoría de los casos los desplazamientos se realizaron de la zona rural a la urbana y de ésta en una gran proporción hacia la ciudad de Medellín, y municipios como Rionegro y Marinilla y en menor proporción a otras ciudades del departamento.

La atención de ésta población con ayuda humanitaria, en el momento del desplazamiento se realizó por parte de entidades departamentales y municipales.

En el año 2006 en el marco de la política Nacional y Departamental para la Atención Integral a la población desplazada, en un convenio entre DAPARD (Departamento Administrativo de Atención



MUNICIPIO DE SAN LUIS, ANTIOQUIA

ADMINISTRACIÓN MUNICIPAL

“POR UN SAN LUIS CON FUTURO”

y Prevención de Desastres), CISP (ONG Italiana) y MASER (Municipios Asociados de la Subregión de Embalses Rionegro – NARE), se elaboran los PIU (Plan Integral Único) “Plan Integral Único de Atención a la Población Afectada por el Desplazamiento Forzado en Antioquia”. En éste documento se concentran todas las políticas municipales para atender a ésta población.

El Plan Integral de Atención a la Población Afectada por el Desplazamiento Forzado en San Luis, fue aprobado por el Concejo Municipal mediante el Acuerdo N° 007 de Junio de 2007.

En este documento (PIU) se hace una caracterización de 118 hogares de familias desplazadas, para esto se utilizó la ficha de caracterización de ACCIÓN SOCIAL, donde aparecen los siguientes datos:

Del total de familias caracterizadas el 77.1% habita en la zona urbana y el 22.9% restante en la zona rural. Solo el 22% cuentan con casa propia o la están pagando, de los cuales el 50% están ubicadas en la zona urbana, las demás familias ocupan viviendas prestadas por familiares o amigos.

El 86% de familias caracterizadas, afirman que cuentan con servicios públicos de los cuales 90% están ubicadas en la zona urbana y el 10% en la zona rural.

A partir del año 2004 se comenzaron a dar los retornos al municipio, del cual no se tiene una cuantificación precisa del número de personas que han regresado.

A nivel organizativo en el año 2006 se conformó la Corporación de desplazados, en la cual figuran 173 personas inscritas.

En el 2005 el gobierno nacional entregó 25 subsidios para vivienda a igual número de desplazados

En salud, los retornados son atendidos a través de la EPS-s COMFAMA y COMFENALCO, de los cuales 261 personas se encuentran en el nivel 0, el resto de la población esta en nivel 1 y 2.

En la actualidad se ejecutan los siguientes proyectos con ésta población:

“Generación de Ingresos”: operado por AYUDA HUMANITARIA los beneficiarios son 17 familias de la vereda el Popal.

“Encadenamiento productivo de fríjol”: atiende 50 familias de las veredas: Manizales, Popal, Cuba, Buenos Aires, Socorro, Porvenir, Sopetrán, Cristalina, Iberia y zona urbana (sector la Milagrosa).

“Habitabilidad” los beneficiarios son 60 familias, y comprende mejoramientos de viviendas de las veredas el Popal, Santabárbara, Buenos Aires, El Prodigio y Josefina.

MUNICIPIO DE SAN LUIS, ANTIOQUIA

ADMINISTRACIÓN MUNICIPAL

“POR UN SAN LUIS CON FUTURO”

ADULTO MAYOR

Población adulto mayor en el Municipio:

- Masculino: 837
- Femenino: 813

Nivel de pobreza según SISBEN:

- Nivel 1: 1025
- NIVEL 2: 603
- NIVEL 3: 22

DIAGNOSTICO DE SALUD

Las primeras causas de morbilidad de la población adulta mayor de nuestro municipio siguen siendo las enfermedades crónicas en éste orden:

- Hipertensión arterial.
- Insuficiencias respiratorias.
- Insuficiencias cardíacas.
- Diabetes.
- Gastritis crónica.

GRUPOS ORGANIZADOS ADULTO MAYOR

- Grupo PROPA (Programa Puertas Abiertas), ubicados en área urbana, con 150 usuarios.
- Grupo PROPA, ubicado en la vereda de Buenos Aires con 30 usuarios.
- Grupo PROPA, ubicado en la vereda de Monteloro con 45 usuarios.

El grupo PROPA urbano y Buenos Aires labora en una microempresa creada por ellos para la elaboración y comercialización de escobas y traperas.

En general los grupos existentes se reúnen para desarrollar actividades lúdicas y culturales con la coordinación del CBA (Centro de Bienestar del Anciano) y de un tutor asignado por el municipio.

CENTRO DE BIENESTAR DEL ANCIANO MUNICIPAL

Es una entidad de carácter privado que ha sido subsidiado por el municipio y algunas instituciones locales que hacen aportes ocasionalmente. Se hace la claridad de la precaria situación económica en la que se encuentran los centros del anciano municipales, incluido el nuestro.

MUNICIPIO DE SAN LUIS, ANTIOQUIA

ADMINISTRACIÓN MUNICIPAL

“POR UN SAN LUIS CON FUTURO”

El CBA tiene 13 ancianos que se han encontrado en total desamparo y en el centro se les ofrece vivienda, alimentación, salud, recreación, vestido.

Las instalaciones tienen habitaciones para hombres y mujeres por separado; sala, patio salón, cocina, corredores, solar amplio, oficina administrativa, entre otras áreas sin adecuaciones habitables.

El cuerpo asistencial y administrativo del centro es de tres empleados.

La locación es una edificación antiquísima donde funciono el hospital municipal muchos años atrás; requiere de reformas grandes.

PROGRAMAS ACTIVOS EN EL MUNICIPIO

- Puertas Abiertas al cual asisten 150 adultos mayores de la zona urbana.
- Subsidio económico bimensual de \$110.000 provenientes del Ministerio de la Protección Social, con 167 beneficiados.
- Ración preparada – almuerzo caliente- 217 usuarios, ración para preparar, 23 usuarios rurales.

Es evidente la baja cobertura de programas para nuestra población adulta, la desprotección es alta y la pobreza de ellos lo demuestra la base de datos SISBEN.

Dentro del CBA se ha trabajado con proyectos productivos como galpones de gallinas ponedoras, cerdas de cría, elaboración de traperas y escobas, huerta autosuficiente. Estas actividades económicas están por fortalecer y recapitalizar buscando entidades cofinanciadoras; se cuenta con las instalaciones para continuar con el proceso, haciendo claridad que hay que mejorarlas.

DISCAPACIDAD

La información con que se cuenta fue levantada en el periodo 2004-2007 en un barrido parcial del municipio.

En el Municipio está conformado por el CMAID (Consejo Municipal de Atención Integral a la Discapacidad); éste comité tiene tres líneas de acción:

- 1- Promoción y Prevención de la discapacidad
- 2- Accesibilidad a los espacios físicos del municipio
- 3- Equiparación de oportunidades para ésta población. Basada en la ley 361 de 1997.

Además, este grupo cuenta con una granja dentro de la cabecera municipal donde han desarrollado proyectos productivos en diferentes ámbitos.

MUNICIPIO DE SAN LUIS, ANTIOQUIA ADMINISTRACIÓN MUNICIPAL “POR UN SAN LUIS CON FUTURO”

En el año 2007 se hizo gestión para el desarrollo de un proyecto con la Fundación mi Sangre, llamado proyecto digital, que consiste en capacitación en sistemas para lo cual la fundación asignó 5 computadores, proyecto de vida para los niños con discapacidad; este proyecto iniciara su ejecución en el año 2008.

Otro proyecto que se venia trabajando fue el de prevención contra los accidentes con minas antipersonal y munición sin explotar, en éste proyecto se dictaron talleres de sensibilización, educación y prevención en el riesgo.

La población en situación de discapacidad en el municipio esta categorizada de la siguiente forma:

Tabla 26 Personas en Situación de Discapacidad - Edades y Ubicación

EIDADES	TOTAL	ZONA URBANA		ZONA RURAL	
	393	MUJERES	HOMBRES	MUJERES	HOMBRES
menores de 3 años	5	3	0	2	0
de 3-4	10	1	5	2	2
de 5-14	70	20	32	11	7
de 15-44	129	49	33	17	30
de 45-59	70	15	30	10	15
de 60 en adelante	109	23	39	19	28

FUENTE: Dirección Local Salud- PAB 2004-2007

Tabla 27 Origen de la Discapacidad

ORIGEN DE LA DISCAPACIDAD	CABECERA MUNICIPAL			CENTRO POBLADO			RURAL DISPERSO		
	TOTAL	M	F	TOTAL	M	F	TOTAL	M	F
Total	146	85	61	60	34	26	187	121	66
No sabe cual es el origen	33	19	14	12	5	7	74	43	31
Condiciones de Salud de la Madre Durante el Embarazo	11	5	6	2	1	1	3	2	1
Complicaciones en el Parto	2	2					1	1	
Enfermedad General	37	20	17	14	8	6	27	17	10
Alteración Genética, Hereditaria	14	2	12	5	4	1	11	6	5

MUNICIPIO DE SAN LUIS, ANTIOQUIA

ADMINISTRACIÓN MUNICIPAL

"POR UN SAN LUIS CON FUTURO"

ORIGEN DE LA DISCAPACIDAD	CABECERA MUNICIPAL			CENTRO POBLADO			RURAL DISPERSO		
	TOTAL	M	F	TOTAL	M	F	TOTAL	M	F
Total	146	85	61	60	34	26	187	121	66
Lesión Auto infligida	2	2		3	1	2	6	4	2
Enfermedad Profesional	4	3	1				2	2	
Consumo de Psicoactivos	1	1		2		2			
Accidente	26	19	7	13	10	3	51	37	14
Víctima de Violencia	2	2		3	2	1	4	2	2
Conflicto Armado	4	2	2	1	1		4	4	
Dificultades en la Prestación de Servicios de Salud	3	3		2		2			
Otra Causa	7	5	2	3	2	1	4	3	1

FUENTE: Dirección Local Salud- PAB 2004-2007

Tabla 28 Estructura o Función Corporal Afectada

PRINCIPAL ESTRUCTURA O FUNCIÓN CORPORAL AFECTADA	TOTAL	DE 0 A 4 AÑOS	DE 5 A 14 AÑOS	DE 15 A 44 AÑOS	DE 45 A 59 AÑOS	DE 60 AÑOS Y MÁS
Total	393	15	70	129	70	109
El sistema nervioso	156	8	39	61	25	23
Los ojos	62	3	10	16	5	28
Los oídos	20		4	8	5	3
La voz y el habla	7		4	3		
El sistema cardiorespiratorio y las defensas	31		3	3	10	15
La digestión, el metabolismo, las hormonas	9		1	2	1	5
El sistema genital y reproductivo	5		1			4
El movimiento del cuerpo, manos, brazos, piernas	99	4	8	33	24	30
Otra	4			3		1

FUENTE: Dirección Local Salud- PAB 2004-2007

MUNICIPIO DE SAN LUIS, ANTIOQUIA

ADMINISTRACIÓN MUNICIPAL

"POR UN SAN LUIS CON FUTURO"

Tabla 29 Discapacidad por Causas Violentas

EDADES	TOTAL			ARMA DE FUEGO	BOMBA	MINAS ANTIPERSONAL	
	TOTAL	M	F	M	M	M	F
TOTAL	9	7	2	1	1	5	2
De 0 a 4 años	1		1				1
De 10 a 14 años	1	1				1	
De 15 a 44 años	5	4	1	1		3	1
De 45 a 59 años	2	2			1	1	

FUENTE: Dirección Local Salud- PAB 2004-2007

VICTIMAS

Tabla 30 Víctimas de la Violencia

FRECUENCIA VICTIMAS POR MAP/MUSE										
1990 - 01 DE AGOSTO DE 2007.										
Nº	MUNICIPIO	Civil				Militar				Total
		Sin Información.	Femenino	Masculino	Total	Masculino	Total			
1	COCORNÁ	0	9	33	42	42	30	30	30	72
2	SAN FRANCISCO	2	11	37	50	50	54	54	54	104
3	SAN LUIS	0	2	16	18	18	57	57	57	75
	TOTAL:	2	23	100	125	125	144	144	144	269

FUENTE: Programa Presidencial Derechos Humanos y DIH. Observatorio de Minas

MUNICIPIO DE SAN LUIS, ANTIOQUIA

ADMINISTRACIÓN MUNICIPAL

"POR UN SAN LUIS CON FUTURO"

Tabla 31 Frecuencia Municipal de Eventos por MAP/MUSE 1990 - 01 de Agosto de 2007.

MUNICIPIO	ACCIDENTES				INCIDENTES				TOTAL	
	RURAL	URBANA	TOTAL		RURAL	URBANA	TOTAL			
COCORNÁ	41	3	44	44	57	2	59	59	103	103
SAN FRANCISCO	70	1	71	71	134	4	138	138	209	209
SAN LUIS	53	0	53	53	77	0	77	77	130	130

FUENTE: Programa Presidencial Derechos Humanos y DIH. Observatorio de Minas

Tabla 32 Frecuencia de Víctimas Según Lugar del Accidente en 20 Municipios del Departamento

MUNICIPIO	ACCIDENTES			INCIDENTES			TOTAL GENERAL
	RURAL	URBANA	TOTAL	RURAL	URBANA	TOTAL	
SAN CARLOS	71	1	72	51	0	51	123
SAN FRANCISCO	70	1	71	134	4	138	209
ITUANGO	49	0	49	47	1	48	97
COCORNÁ	41	3	44	57	2	59	103
SAN LUIS	53	0	53	77	0	77	130
ARGELIA	39	0	39	60	2	62	101
GRANADA	37	1	38	64	1	65	103
SONSÓN	41	0	41	105	0	105	146
ANORÍ	33	0	33	19	0	19	52
YARUMAL	17	0	17	19	0	19	36
SEGOVIA	17	2	19	63	0	63	82
DABEIBA	25	0	25	8	0	8	33
REMEDIOS	22	0	22	55	0	55	77
TARAZÁ	34	0	34	7	0	7	41
URRAO	12	0	12	34	0	34	46
MEDELLÍN	8	10	18	13	26	39	57
MUTATÁ	17	0	17	10	0	10	27
VALDIVIA	18	0	18	26	0	26	44
EL BAGRE	28	1	29	25	0	25	54
TURBO	18	1	19	19	0	19	38

FUENTE: Programa Presidencial Derechos Humanos y DIH. Observatorio de Minas

MUNICIPIO DE SAN LUIS, ANTIOQUIA

ADMINISTRACIÓN MUNICIPAL

“POR UN SAN LUIS CON FUTURO”

MAP Y MUSE

Minas antipersonales y munición sin explotar

Las minas antipersonales son artefactos explosivos, diseñados para matar, herir y mutilar a una o más personas y se activan con la presencia o proximidad de una o más personas.

LAS CONSECUENCIAS:

- Físicas: pérdidas humanas o daños físicos de por vida.
- Ambientales: campos minados inutilizables.
- Económico: Pérdidas materiales
- Psicológico: traumas en la víctima y en la familia.
- Social: reintegración social y económico

Durante muchos años las MAP han sido un gran problema en el país siendo Colombia uno de los países más afectados por este virus, y Antioquia el departamento con más accidentes e incidentes. El oriente antioqueño se gana el primer puesto en accidentalidades por este factor y San Luis el tercer municipio con más eventos, es por tal motivo Colombia firmó el tratado de Ottawa que prohíbe el empleo de armas que, por su índole, no distinguen entre personas civiles y combatientes o causen sufrimiento innecesario o daños superfluos. La convención se abrió a la firma el 3 de diciembre de 1997 en Ottawa y entró en vigor el 1 de marzo de 1999. Ante el continuo incremento de uso de MAP por actores armados no estatales, el gobierno colombiano facilitó que el llamamiento de Ginebra iniciara sus actividades en el 2003. Colombia firmó y ratificó este tratado. Desde entonces su objetivo principal es construir a una Colombia sin minas, el plazo para este tratado termina el 1 de marzo de 2011.

Para este proceso de acción contra minas se establecieron cinco pilares:

- ERM: educación en el riesgo, comportamientos seguros y alianzas comunitarias.
- DESMINADO: reconocimiento detallado de remoción de minas, remanentes de explosivos de guerra (REG), mapeo, señalización y remoción de minas
- ASISTENCIA A VICTIMAS: incluye la rehabilitación y reintegración social y económica.
- ADVOCACY: Todas aquellas actividades que se hacen contra el uso de minas antipersonal en alianza con las entidades.
- DESTRUCCIÓN DE ARSENAL: Destruir las minas industriales

De estos cinco pilares se trabajan con el ERM, ASISTENCIA A VICTIMAS y ADVOCACY.



MUNICIPIO DE SAN LUIS, ANTIOQUIA

ADMINISTRACIÓN MUNICIPAL

“POR UN SAN LUIS CON FUTURO”

VÍAS

La construcción de carreteras y la aparición de caminos en el municipio posibilitaron condiciones favorables para la comercialización, acelerando la explotación de recursos naturales; por tanto cualquier proyecto de construcción vial debe ser evaluado previamente para evitar la extinción del recurso.

El municipio experimenta además, dificultades económicas para invertir en el mantenimiento de las vías existentes, incluso las vías Departamentales se encuentran deterioradas y hay dificultades también por parte de la Secretaría de Obras para atenderlas. Las acciones están orientadas básicamente a mantenerlas abiertas, atender derrumbes y garantizar la circulación.

En San Luís persiste un deficiente desarrollo institucional, territorial y de infraestructura. Hay muy baja densidad vial, malas condiciones de las vías terciarias, malas condiciones de las vías urbanas.

San Luís tiene una gran ventaja con el paso de la Autopista Medellín Bogotá, sobre su territorio en una longitud de 56.8 Kilómetros. Los 6,8 Kilómetros de vía que conduce desde la autopista Medellín-Bogotá hasta la cabecera urbana se encuentra pavimentada. Así entonces, de los 143.5 kilómetros de carretera que cuenta el Municipio, 63.60 están pavimentados. La vía secundaria entre San Luís-Granada está en malas condiciones. Las condiciones de las vías terciarias que comunican la cabecera urbana con los corregimientos y veredas son precarias, los recursos municipales son ínfimos para su sostenimiento. Aun se requiere la construcción de vías terciarias muy necesarias para el desarrollo de zonas rurales con un potencial turístico, tales como la vías; El Prodigio - Las Confusas, El Prodigio – Alto Samaná, El Prodigio Los Medios sector Orobajo y Orobajo Rioclaro. Para la integración con el municipio vecino de San Carlos, se requiere continuar la construcción de la carretera que une la vereda Sopetrán con la vereda los Planes del Municipio de San Luís, con una longitud de 3.5 kilómetros. No sobra escribir que estas vías terciarias tan importantes son vitales para el desarrollo de nuestro municipio y así lograr la integración del territorio Sanluisano con el resto del territorio Antioqueño; Granada, San Carlos, Puerto Nare, San Rafael.

MUNICIPIO DE SAN LUIS, ANTIOQUIA

ADMINISTRACIÓN MUNICIPAL

“POR UN SAN LUIS CON FUTURO”

SANEAMIENTO BÁSICO

El diagnóstico de saneamiento ambiental en el presente documento hará un examen no detallado de tres áreas especialmente vulnerables a la contaminación: agua, aire y tierra. En este orden de ideas se dará información general del estado actual de cada una de estas áreas.

ACUEDUCTO

En la zona urbana el Servicio Público de Acueducto, es prestado por la Unidad Municipal de Servicios Públicos. Se encuentran dos acueductos los cuales poseen una cobertura del 100% de suministro de agua a la población. El agua que llega a los habitantes del municipio no es apta para el consumo humano. Ambos acueductos, proporcionan un caudal mínimo de 35 L/seg. Proporcionado por las quebradas La Cristalina y La Risaralda.

En la actualidad, se está llevando a cabo la reestructuración de las dos Plantas de Tratamiento de Agua Potable, donde se pretende proporcionarle al municipio agua apta para el consumo humano. Durante la fase de implementación del PGIRS (Plan de Gestión Integral de Residuos Sólidos), se presentó un impacto positivo, pero la falta de continuidad al proceso no logró alcanzar unos niveles de eficacia aceptables: después de este proyecto no se logró consolidar la cultura de la separación de residuos en la fuente.

Como resultado de eventos de capacitación y sensibilización referente a temas como agricultura orgánica y compostaje liderados por CORNARE, la UMATA y la UGAM, se conformó en el municipio la Asociación ACSASLA, conformada por varios ciudadanos del municipio para producir abono orgánico a partir de compostaje, utilizando como principal insumo los residuos de cocina de varias viviendas del municipio. Este abono es comercializado y consumido en los proyectos institucionales de la localidad y por particulares del municipio de San Luis. Ver tablas N° 34 y 35

ALCANTARILLADO

Referente a alcantarillado, en la zona se encuentran tres plantas de tratamiento de aguas residuales ubicadas una aledaña al CBA, otra en la salida a Granada y la última cerca al coliseo. Las aguas residuales de estas plantas son vertidas a la quebrada La Risaralda, y el Río Dormilón. Ver tablas N° 33 Y 34

RELLENO SANITARIO URBANO

El servicio de aseo es prestado por la Unidad de Servicios Públicos Domiciliarios en toda el área urbana. La recolección de las basuras, en el casco urbano se realiza dos días a la semana, también realiza el servicio por el cordón de la Autopista Medellín- Bogotá desde la vereda El Cruce hasta Río Claro 3 veces al mes.

MUNICIPIO DE SAN LUIS, ANTIOQUIA

ADMINISTRACIÓN MUNICIPAL

“POR UN SAN LUIS CON FUTURO”

Para la disposición final de los residuos sólidos en el municipio se cuenta con un relleno sanitario y con el Plan Integral de Residuos Sólidos (PGIRS) administrado por la Unidad de Servicios Públicos; en el relleno hay operarios encargados de hacer las labores de aislamiento y compactación de estos residuos. Ver tablas N° 34 y 35

ANEXOS TÉCNICOS

La información de los anexos ofrece datos numéricos de la condición de estas áreas en la zona y urbana.

Tabla 33 Servicios Públicos Urbanos - Rurales

SERVICIO	URBANO		RURAL	
	SI	NO	SI	NO
Energía eléctrica	1419	28	1125	494
Alcantarillado	1329	118	123	1526
Recolección de basuras	1400	47	92	1557
Acueducto	1386	61	308	1341

FUENTE: Dirección Local Salud- base de datos SISBEN 2008

Tabla 34 Servicio sanitario que usan, urbanos- rurales

TIPO DE UNIDAD SANITARIA	URBANO	RURAL	TOTAL %
No tiene	5	432	13.94
Letrina	23	367	12.44
Sin conexión	72	455	17.13
Con conexión a pozo séptico	12	282	9.33
Con conexión a alcantarillado	1352	125	47.11
Total	1464	1671	100

FUENTE: Dirección Local Salud- base de datos SISBEN 2008

ESTADO ACTUAL DE LA UNIDAD DE SERVICIOS PÚBLICOS Y DE LA PRESTACIÓN DE LOS SERVICIOS PÚBLICOS

La Unidad no es autosostenible, el municipio no cumple con los estándares de calidad en la prestación del servicio, Decreto 1575 de Mayo de 2007 – Res. 2115.

MUNICIPIO DE SAN LUIS, ANTIOQUIA

ADMINISTRACIÓN MUNICIPAL

"POR UN SAN LUIS CON FUTURO"

Actualmente solo el 20 % de los suscriptores tienen micromedición es decir 326 viviendas de 1630 viviendas que cuentan con el servicio, actualmente se cobra el servicio por llaves instaladas, no se tiene cultura de pago oportuno del costo de los servicios públicos.

Actualmente hay 15% de los suscriptores no cumplen con los pagos por la prestación del servicio.

SERVICIOS PÚBLICOS

Tabla 35 Viviendas Ocupadas con Personas Presentes por Disponibilidad de Servicio de Agua Potable Año 2006

MUNICIPIO	VIVIENDAS CON ACCESO						VIVIENDAS SIN ACCESO		
	Total	%	Cabecera	%	Resto(2)	%	Total	Cabecera	Resto (2)
San Luís	0	0,0	0	0,0	0	0,0	3.141	1.377	1.764

FUENTE: Departamento Administrativo de Planeación -Dirección Sistemas de Indicadores e información SISBEN

Tabla 36 Viviendas Ocupadas con Personas Presentes, por Disponibilidad de Servicio de Acueducto y Cobertura Año 2006

MUNICIPIO	VIVIENDAS CON ACCESO AL SERVICIO DE ACUEDUCTO						VIVIENDAS SIN ACCESO AL SERVICIO		
	Total	%	Cabecera	%	Resto	%	Total	Cabecera	Resto
San Luís	1.995	63,5	1.342	97,4	654	37,1	1.146	35	1.110

FUENTE: Departamento Administrativo de Planeación-Dirección Sistemas de Indicadores e información SISBEN

Tabla 37 Viviendas con servicio de recolección de desechos sólidos (aseo) y coberturas Año 2006

MUNICIPIO	COBERTURAS DEL SERVICIO DE RECOLECCIÓN (%)		
	Total	Cabecera	Resto
San Luís	46,3	96,8	3,8

FUENTE: Departamento Administrativo de Planeación Dirección Sistemas de Indicadores e información SISBEN

MUNICIPIO DE SAN LUIS, ANTIOQUIA

ADMINISTRACIÓN MUNICIPAL

"POR UN SAN LUIS CON FUTURO"

Tabla 38 Viviendas ocupadas con personas presentes, por disponibilidad de servicio de alcantarillado y cobertura Año 2006

MUNICIPIOS Y SUBREGIONES	VIVIENDAS CON SERVICIO						VIVIENDAS SIN SERVICIO		
	Total	%	Cabecera	%	Resto	%	Total	Cabecera	Resto
San Luís	1.673	53,3	1.331	96,6	342	19,4	1.468	46	1.422

FUENTE: Departamento Administrativo de Planeación Dirección Sistemas de Indicadores e información SISBEN

Tabla 39 Viviendas ocupadas con personas presentes, por disponibilidad de servicio de energía y cobertura Año 2006

SUBREGIONES Y MUNICIPIOS	COBERTURA RESIDENCIAL (%)			VIVIENDAS CON SERVICIO			VIVIENDAS SIN SERVICIO		
	Total	Cabecera	Resto	Total	Cabecera	Resto	Total	Cabecera	Resto
San Luís	88,0	98,8	79,6	2.764	1.360	1.404	377	17	360

FUENTE: Departamento Administrativo de Planeación Dirección Sistemas de Indicadores e información SISBEN

EL SECTOR PRIMARIO DE LA ECONOMÍA

El sector agropecuario y forestal son los principales renglones productivos que soportan la subsistencia de las comunidades rurales, y se caracterizan por bajos niveles de eficiencia y sostenibilidad. Con base en la información generada por el Mapa de Usos del Suelo elaborado por CORNARE – FAL en 1993, el Esquema de Ordenamiento Territorial indica que aproximadamente el 2.5% del territorio sanluisano está dedicado a la agricultura, el 22% a la actividad ganadera, el 74.7% está ocupado por áreas silvestres en diversos estados de la sucesión natural (bosques y rastrojos) de donde se derivan diversas actividades silvícolas, y solo el 2% corresponde a otros usos como los asentamientos urbanos y la minería.

AGRICULTURA

La actividad agrícola tradicional presenta limitaciones de productividad debido a la predominancia de suelos poco fértiles, propios de las vertientes tropicales húmedas. Las comunidades rurales con mayor vocación agrícola son las asentadas en el sector noroccidental del municipio, caracterizado por un clima medio o templado, donde predomina el cultivo de caña, café y cultivos transitorios

MUNICIPIO DE SAN LUIS, ANTIOQUIA

ADMINISTRACIÓN MUNICIPAL

“POR UN SAN LUIS CON FUTURO”

como maíz, frijol y yuca. En el piso térmico tropical es relativamente baja la actividad agrícola limitándose esencialmente a los cultivos de pan coger (maíz, frijol y yuca), salvo el sector suroriental, donde las condiciones climáticas menos húmedas favorecen el desarrollo de algunos renglones frutícolas bajo sistemas de producción no tecnificados. Recientemente la zona tropical muestra un creciente desarrollo de cultivos ilícitos, que integrados a procesos de transformación primaria, han empezado a generar reactivación económica coyuntural en algunas zonas del municipio.

Para San Luis como para otros municipios de las vertientes cálidas del oriente antioqueño, la producción agrícola precisa un modelo de desarrollo propio de los trópicos húmedos, ligado a enérgicas estrategias de mercado y comercialización de productos, que procuren su crecimiento y competitividad, superando las limitaciones de carácter biofísico, y garantizando su sostenibilidad en el largo plazo.

Tabla 40 Cuadro de Proyectos Ejecutados Vigencia 04-07

NOMBRE DEL PROYECTO	UBICACIÓN	Nº DE FAMILIAS BENEFICIADAS	COFINANCIADORES
Grupo Renacer Paneleros	El Silencio	6 Familias	Municipio- Comunidad
Trapiche Comunitario Néstor Quintero	Villanueva	3 Familias	Municipio- Comunidad
Trapiche comunitario Néstor Morales	El Porvenir	4 Familias	Municipio- Comunidad
Trapiche Comunitario José Echeverri	El Popal	4 Familias	Municipio- Comunidad
Implementación Grupo Calidad de la Panela	La Linda-Sopetrán-El Porvenir- Buenos Aires	58 Familias	PRODEPAZ- FEDEPANELA- Municipio- Gobernación de Antioquia-comunidad
Proyecto panelero-grupo la amistad	La Arabia	7 Familias	Municipio- Comunidad
Mieles para la paz	Buenos Aires	8 Familias	Municipio-CORNARE-comunidad- PRODEPAZ-departamento-red de solidaridad-Alianzas Estratégicas- FUPAD
Fortalecimiento 5 núcleos paneleros	el porvenir-San Francisco-Sopetrán-La Linda-Santa Bárbara	50 Familias	Municipio-Comunidad
Accesoría y acompañamiento a la asociación municipal de paneleros de san luis	todos los entables paneleros del municipio		Municipio-Comunidad
Asís técnica a trapiches familiares	todos los entables paneleros del municipio		Municipio- Comunidad

MUNICIPIO DE SAN LUIS, ANTIOQUIA

ADMINISTRACIÓN MUNICIPAL

"POR UN SAN LUIS CON FUTURO"

NOMBRE DEL PROYECTO	UBICACIÓN	Nº DE FAMILIAS BENEFICIADAS	COFINANCIADORES
Proyecto especial productivo	Grupo ACMA	14 Familias	Gobernación de Antioquia-MANA-COREDI-Municipio-Comunidad
Cultivar la parcela una acción para la vida	Los Planes	10 Familias	Municipio-Comunidad
Raíces fase 1	Buenos Aires –La Estrella-Sopetrán-El Silencio Montenegro-La Tebaida-La Linda-La Garrucha-Monteloro-Rioclaro-La Cristalina El Prodigio-La zona urbana	13 centros educativos 83 familias	CORNARE-RESA-Gobernación de Antioquia-mana-municipio-comunidad
Raíces fase 2		14 centros educativos-63 familias	CORNARE-RESA-Municipio-Comunidad
Cosechando vida 1	El Prodigio-Porvenir-La Arabia-Buenos Aires-La Merced-San Francisco- Cuba-La Linda-Los Planes y escuelas San Francisco Altavista-Montenegro-La Iberia	4 centros educativos 46 familias	CORNARE-Acción Social-Gobernación de Antioquia-PMA- Municipio- Comunidad

GANADERÍA

La actividad ganadera es un renglón importante al oriente del municipio -zona tropical-, particularmente en la región de El Prodigio, dado que sus condiciones agrologicas son similares a la región del Magdalena Medio y se conserva la tendencia a la concentración de la propiedad (latifundio). Las especies bovinas predominantes son cruces cebú - criollo, el pastoreo es extensivo y bajo sistemas tradicionales, con mejoras en áreas cercanas a El Prodigio, para actividades especialmente de cría y en menor medida levante y engorde. Hacia la zona de montaña también se ha desarrollado actividades ganaderas en sectores cercanos a la cabecera municipal aunque no es tan representativa en términos del área, ésta actividad es extensiva, su manejo es incipiente, usualmente no se hace rotación de potreros y presenta sobre pastoreo.

PLANTA DE BENEFICIO DE CARNE

En la actualidad se cuenta en el municipio con la planta de beneficio clase mínima en proceso de construcción, a finales de 2007 se entrega la primera parte de la construcción correspondiente a la infraestructura operativa.

La planta inicia su funcionamiento en el mes de diciembre de 2007 con 3 empleados. La planta es utilizada por los integrantes de la cooperativa de carniceros de San Luis exclusivamente, que son

MUNICIPIO DE SAN LUIS, ANTIOQUIA ADMINISTRACIÓN MUNICIPAL "POR UN SAN LUIS CON FUTURO"

alrededor de 15 personas y es administrada por la administración municipal del municipio de San Luis.

Actualmente la planta cuenta físicamente con los siguientes espacios:

- 1- Área de descargue de animales.
- 2- Área de corrales con dos corrales.
- 3- Área de insensibilización y sangría.
- 4- Área de procesamiento: sala de viseras blancas y sala de viseras rojas para bovinos y porcinos para un total de 4 salas.
- 5- Una unidad sanitaria.
- 6- Cuarto de almacenamiento de insumos.
- 7- Cuarto para oficina administrativa.
- 8- Planta de tratamiento para aguas residuales.

Además, se tiene dotación mínima en cuchillos, guantes metálicos, overoles, botas, recipientes en acero inoxidable y baldes plásticos.

El proceso que se realiza allí no se ocupa de hacer desposte, el animal se entrega en canal y se transporta en un carro de los comerciantes de la carne y este cumple con condiciones mínimas para el transporte de este alimento.

Se hace un control constante de los animales que allí se sacrifican por parte de un funcionario de la planta; de igual manera al finalizar cada jornada de trabajo se hace una desinfección general a la planta.

El personal manipulador en los procesos de sacrificio es capacitado periódicamente y tienen sus exámenes médicos exigidos vigentes.

La planta opera un solo turno a partir de las 6 am como lo indica los siguientes cuadros:

Tabla 41 Sacrificio de Bovinos 2007 Mes de Diciembre

ESPECIFICACIONES DEL BENEFICIO EN EL ESTABLECIMIENTO	LUNES	MARTES	MIÉRCOLES	JUEVES	VIERNES	SÁBADO	DOMINGO	PROMEDIO/SEMANA
Días de beneficio				X	X	X		
No. Turnos de trabajo/día	1			X	X	X		
Horas de trabajo	1			6	6	6		18

MUNICIPIO DE SAN LUIS, ANTIOQUIA

ADMINISTRACIÓN MUNICIPAL

"POR UN SAN LUIS CON FUTURO"

ESPECIFICACIONES DEL BENEFICIO EN EL ESTABLECIMIENTO	LUNES	MARTES	MIÉRCOLES	JUEVES	VIERNES	SÁBADO	DOMINGO	PROMEDIO/SEMANA
por turno de 8 h								
Animales beneficiados/turno	1			2	2	2		6

FUENTE: Planta de Beneficio

Tabla 42 Sacrificio de Bovinos 2007 Mes de Diciembre

ESPECIFICACIONES DEL BENEFICIO EN EL ESTABLECIMIENTO	LUNES	MARTES	MIÉRCOLES	JUEVES	VIERNES	SÁBADO	DOMINGO	PROMEDIO/SEMANA
Días de beneficio				X	X	X		
No. Turnos de trabajo/día	1			X	X	X		
Horas de trabajo por turno de 8 h	1			6	6	6		18
Animales beneficiados/turno	1			5	6	5		16

FUENTE: Planta de Beneficio Municipio de San Luis

Actualmente la planta de beneficio esta en proceso de inscripción ante el INVIMA para acceder a la licencia de funcionamiento para lo cual se debe proponer un plan de mejoramiento según las debilidades encontradas en la autoevaluación que se hizo regida por formatos dictados por el INVIMA.

Las acciones de mejoramiento van encaminadas sobretodo a la estandarización de los procesos, a la implementación de programas internos de vigilancia y control de la calidad y a organizar administrativamente la planta.

MUNICIPIO DE SAN LUIS, ANTIOQUIA

ADMINISTRACIÓN MUNICIPAL

"POR UN SAN LUIS CON FUTURO"

POTENCIALIDADES AGROPECUARIAS Y FORESTALES

Las condiciones climáticas y topográficas de la región generan suelos pobres, y con altos niveles de acidez, con bajas tasas de mineralización de la materia orgánica, bajos contenidos de fósforo y altas concentraciones de aluminio y bajas en bases totales, capacidad de intercambio catiónico alta, y muy susceptibles a la erosión. Estas características representan un limitante para las prácticas agrícolas y pecuarias en las áreas de pendiente, siendo su vocación fundamentalmente forestal. La Tabla N° 40 (Unidades Agrologicas del Municipio de San Luis), indica las clases de suelos y su uso más recomendable, según el IGAC (Instituto Geográfico Agustín Codazzi)

Tabla 43 Datos generales sobre producción agropecuaria municipio de San Luis. Diciembre de 2007

TIPO DE PRODUCCIÓN	UNIDAD	EXISTENCIA
Equinos	Caballar, mular, asnal	2.005
Porcinos	Cerdo	456
Aves	Ponedoras, engorde, criollas	11.678
Peces	Tilapia, cachama, carpa, entre otros	22.856
Producción de leche	Litros / día	920
Pastos	Hectárea	57.000
Caña	Hectárea	305
Cacao	Hectárea	30
Frutales	Hectárea	57,5
Café	Hectárea	335
Pan coger (yuca, maíz, fríjol, plátano)	Hectárea	55,8

FUENTE: UMATA. 2.007

MEDIO AMBIENTE

La explotación de los bosques naturales sigue teniendo importancia en el contexto municipal, aunque con menores márgenes de rentabilidad para el campesino por agotamiento de las existencias forestales.

Agua: recurso abundante, capaz de soportar actividades de alta demanda hídrica, sin embargo se presenta disminución de caudales históricos por deforestación. Hay bajo nivel de concesiones de agua en la jurisdicción municipal (32 L/s).

Suelos: 96.5% de los suelos de vocación forestal. Baja oferta para el desarrollo de asentamientos humanos y actividades productivas tradicionales (2,5% del territorio usado en cultivos, 22.5% en ganadería, 75% en áreas de sucesión natural). Existe un importante potencial geológico minero basado en los mármoles y calizas.

MUNICIPIO DE SAN LUIS, ANTIOQUIA

ADMINISTRACIÓN MUNICIPAL

“POR UN SAN LUIS CON FUTURO”

Aire: buena calidad del aire exceptuando focos contaminantes de gases, material articulado y ruido principalmente en el cordón de la autopista y los centros poblados.

Bosque (flora y fauna): ecosistemas de bosques húmedos y muy húmedos tropicales y pre montanos, de alta diversidad biológica y con elementos de endemismo en flora y fauna. Áreas boscosas sometidas a intensa presión por explotación de madera sin parámetros técnicos y legales. Aun existen amplias posibilidades de aprovechamiento sostenible de otros recursos no maderables como semillas, frutos, flores y plantas ornamentales, compuestos fotoquímicas y la zootecnia de fauna silvestre.

Tabla 44 Cuadro Resumen Proyectos Ejecutados Vigencia 04

NOMBRE DE PROYECTOS	INDICADORES DE IMPACTO
<p>Conservación del patrimonio natural mediante la reforestación protectora y educación ambiental en la cuenca baja del corregimiento el Prodigio municipio de San Luis Antioquia.(parque el Prodigio)</p>	<ul style="list-style-type: none"> ▪ Población beneficiada: 180 familias ▪ Veredas beneficiadas: corregimiento el Prodigio ▪ Jornales generados: 250 no calificados y 120 calificados destinados a reforestación, Cercamiento de 280 Metros lineales en madera inmunizada, construcción de 600 m² de Sendero Peatonal en cemento, 160 m lineales de Jardinería en Adobes, Pega de 2200 adobes. ▪ Talleres de educación ambiental: 3 talleres sobre medio ambiente (taller de residuos sólidos, interpretación y valoración del paisaje, ornamentación y manejo de árboles aislados. ▪ Instalación de una valla informativa, 8 canastas basureas en hierro forjado, construcción de un parque infantil, 8 sillas inglesas, 7 Lámparas hexagonal en aluminio de 2 y 3 Brazos, contratación de estudio arquitectónico. ▪ Siembra de 220 plantas de árboles ornamentales
<p>Proyecto de artesanías en guadua con el PER para 3 instituciones educativas de el Prodigio</p>	<ul style="list-style-type: none"> ▪ Población beneficiada: 185 estudiantes de las veredas de los medios, las confusas y el prodigio ▪ Dotación de maquinaria para la elaboración de artesanías en guadua: taladro de árbol, guadañadora stihls, ruteadora dewual, caladora dw, taladro dw508 1/2", broca espada 1/2", sierra colilladora 12" 14 cm, lijadora de banco 6"*48 sin motor base, compresor ktc mini 2,5 hp2 glns100 psi ▪ Herramientas entregados: lima nicholson, lija,

MUNICIPIO DE SAN LUIS, ANTIOQUIA

ADMINISTRACIÓN MUNICIPAL

"POR UN SAN LUIS CON FUTURO"

NOMBRE DE PROYECTOS	INDICADORES DE IMPACTO
	flexo metro 5 m, colbón multipega, suichez cucaracha, cuchillos de latón, cuchillos zapatería, lima triangular pequeña, zoquete losa, hojas de sierra, juego broca de sierra, mango sierra, m lija, serrucho, machete, tornillos 1 /4x 3 / 4, m rígido, enchufe, varillas roscada 5 1 /6, acople rápido, sellado, tuercas, arandela 5 1 / 6, brocha de 3, brocha de 1 1/2, varillas 5 / 16 x 1 roscada <ul style="list-style-type: none"> ▪ Talleres de capacitación en manejo de preparación de la guadua, ensamble, cortado, pelada lijada y pulida, formas de doblar la guadua y el bambú, medidas y plantillajes, pintura y pulimento,
Fortalecimiento a la gestión ambiental del municipio de San Luís	Población beneficiada: 4100
Fortalecimiento de la UGAM Prodigio	Población beneficiada 1800 habitantes. Formulación de 6 proyectos ambientales, apoyo a la comunidad en proyectos, apoyo a la celebración de eventos municipales, coordinación y asesoría técnica a campesinos
Fortalecimiento de la UGAM Prodigio	Población Beneficiada: 1800 habitantes de el corregimiento de el prodigio
Mantenimiento de 20 has de reforestación protectora en la cuenca media del Río Claro, Corcorná Sur, Corregimiento el Prodigio, municipio de San Luís Antioquia.	<ul style="list-style-type: none"> ▪ Población directamente beneficiada: 11 familias ▪ Veredas beneficiadas: las confusas, la independencia, la margarita, la cristalina y el prodigio. ▪ Área reforestada bajo mantenimiento: 5 hectáreas de bosques protectores productores ▪ Hectáreas reforestadas, 6 has Insumos entregados: 20 bultos de fertilizante, 40 bultos de abono orgánico ▪ Jornales generados: 438 jornales destinados a labores de mantenimiento de plantaciones (limpieza y fertilización) ▪ Talleres de capacitación: talleres sobre uso eficiente del agua, taller de herpeto fauna de la cuenca del río claro cocona sur, taller sobre hormiga arriera

MUNICIPIO DE SAN LUIS, ANTIOQUIA ADMINISTRACIÓN MUNICIPAL “POR UN SAN LUIS CON FUTURO”

NOMBRE DE PROYECTOS	INDICADORES DE IMPACTO
<p>Conservación de los recursos naturales a través de la reforestación y la recuperación de áreas de aptitud forestal en la cuenca media del Río Claro, Cocorná Sur, vereda las confusas municipio de San Luí Antioquia</p>	<ul style="list-style-type: none"> ▪ Población directamente beneficiada: 35 familias ▪ Veredas beneficiadas: las Confusas ▪ Área reforestada: 15 hectáreas establecidas en guadua ▪ Jornales generados: 250 y un técnico ejecutor. ▪ Actividades realizadas: ▪ Establecimiento de 1.2 has Parcelas Agroforestales. ▪ Construcción de .6 Huertas caseras de 100 m² C/U ▪ Cercamiento de 400 Metros Lineales, Parcelas Agroforestales. ▪ Mejoramiento de 14 Estanques piscícolas. ▪ Construcción de 1 estufa eficiente para la escuela. ▪ Establecimiento de 1.5 has de bosque protector. ▪ Cercamiento 400 Metros lineales, reforestación protectora. ▪ Construcción de 6 Micro rellenos. ▪ Mejoramiento de 10 pequeños Abastos. ▪ Capacitación en educación Ambiental: Taller de Aprovechamiento Forestal, Taller de Hormiga Arriera, Taller de preparación de Alimentos.
<p>Sembrando Futuro 1ª Fase</p>	<ul style="list-style-type: none"> ▪ Población directamente beneficiada: 30 familias ▪ Veredas beneficiadas: 7 veredas (La Arauca, La Josefina, El Cruce, La Iberia, El Silencio, La tebaida, Montenegro ▪ Área reforestada: 120 hectáreas establecidas en bosque productor ▪ Jornales generados: 8040 y un técnico ejecutor. ▪ Plántulas Establecidas: 132000 ▪ Especies sembradas: Aceite, Perillo, Chángale, Abarco, Cedro, Teca, Guayacán, Majagua, etc. ▪ Toneladas de Abono compostado entregado: 36,3 ▪ Huertas establecidas y Unidades Avícolas: 30
<p>Plan participativo para el manejo de los residuos sólidos en la zona Urbana</p>	<ul style="list-style-type: none"> ▪ Población directamente beneficiada: 6500 hab. Del Municipio de San Luí ▪ Infraestructura y dotación para el manejo de residuos sólidos: Adecuación y funcionamiento

MUNICIPIO DE SAN LUIS, ANTIOQUIA ADMINISTRACIÓN MUNICIPAL “POR UN SAN LUIS CON FUTURO”

NOMBRE DE PROYECTOS	INDICADORES DE IMPACTO
	<p>de un centro de reciclaje, y dotación de maquina picaorgánico, una balanza industrial, uniformes y herramientas.</p> <ul style="list-style-type: none"> ▪ 35 Talleres desarrollados en la Institución Educativa y Zona Urbana. ▪ Recipientes Entregados: 800 recipientes plásticos, 400 costales de fibra. ▪ Apoyo a procesos de Organización Comunitarios de dos grupos de recicladores: ACSASLA, y a la Asociación de mujeres cabezas de Hogar.
<p>Proyecto de transformación de la madera y guadua en el municipio de San Luís</p>	<ul style="list-style-type: none"> ▪ Población directamente beneficiada: 15 familias del municipio de San Luís ▪ Infraestructura para fortalecer la industria forestal local: Adecuación de un predio para operación del centro y transformación de la madera. ▪ 8 talleres de mantenimiento de motosierras, aprovechamiento forestal eficiente y practicas de seguridad de la orden de apego, capacitaciones (muebles rústicos, poltronas, cajas fúnebres). ▪ Capacitación en artesanías: 3 cursos U artesanías en retales de madera, artesanías en guadua, muebles en guadua). ▪ Capacitación en manejo contable: 1 curso de contabilidad básica
<p>Proyecto de reforestación en Guadua</p>	<ul style="list-style-type: none"> ▪ Población directamente beneficiada: 20 familias ▪ Veredas Beneficiadas: Silencio (4), La Tebaida (3), La Linda (2), El Popal (1) ▪ Área reforestada: 15 hectáreas establecidas en guadua ▪ Jornales Generados: 585 jornales destinados a labores de establecimiento y mantenimiento de plantaciones de guadua. ▪ Insumos entregados: 6600 matas de guadua, 16 bultos de fertilizante y alambre de púas ▪ Capacitación en manejo y aprovechamiento de la guadua: 4 talleres (establecimiento y manejo de plantaciones de guadua, elaboración de artesanías en guadua, construcciones en guadua)

MUNICIPIO DE SAN LUIS, ANTIOQUIA **ADMINISTRACIÓN MUNICIPAL** **"POR UN SAN LUIS CON FUTURO"**

NOMBRE DE PROYECTOS	INDICADORES DE IMPACTO
<p>Proyecto senderos ecológicos del municipio de San Luís</p>	<ul style="list-style-type: none"> ▪ Infraestructura para el espacio público construida: 450 m.l. de senderos ecológicos, 3 kioscos, 22 basureras, 5 Unidades sanitarias y 2 tanques sépticos. ▪ Área reforestada: 4 hectáreas reforestadas y mantenimiento de otras 5 hectáreas de bosques en la microcuencas que abastecen el municipio de San Luís, 500 m.l. de cercos protectores establecidos. ▪ Jornales generados: 930 jornales destinados a reforestación, mantenimiento de bosques, cercamientos y construcción de kioscos y senderos ecológicos ▪ Talleres de capacitación: 3 talleres sobre medio ambiente
<p>semana ambiental y fiestas de la madera</p>	<ul style="list-style-type: none"> ▪ Apoyo a eventos de divulgación y sensibilización ambiental: 4 eventos (Fiestas de la madera, Actividades ambientales de Jornadas Por La Vida – Gobernación de Antioquia-, Semana del Medio Ambiente y Feria de Semillas y Frutos de mi tierra)
<p>Sembrando Futuro 2ª Fase</p>	<ul style="list-style-type: none"> ▪ Población beneficiada: 60 familias ▪ Veredas beneficiadas: El Silencio (22), Montenegro (11), La Tebaida (6), La Iberia (4), La Josefina (16), Altavista (1). ▪ Semilla de hortalizas y plantas aromáticas entregadas: 1.4 Kg. (cilantro, tomate, cebolla de rama y huevo, aromáticas) ▪ Frutales entregados: 930 (aguacates, cítricos injertos, guayabos, guanábanos, mangos) ▪ Bancos de forraje entregados: 2610 plantas de árboles y arbustos forrajeros ▪ Aves de postura entregadas: 1100 aves ▪ Insumos entregados: 90 bultos de abono orgánico y 120 bultos de cal agrícola, 5300 estacones ▪ Saneamiento básico: construcción de 2 unisafas (Vereda El Silencio) ▪ Talleres de capacitación: 5 (Liderazgo, Desarrollo comunitario, derecho internacional Humanitario, Agricultura limpia, Formulación de forrajes). ▪ Conformación de asociación comunitaria: 1, "Asociación reforestadora y Ambiental de San Luís" compuesta por 30 asociados.

MUNICIPIO DE SAN LUIS, ANTIOQUIA ADMINISTRACIÓN MUNICIPAL "POR UN SAN LUIS CON FUTURO"

NOMBRE DE PROYECTOS	INDICADORES DE IMPACTO
Fortalecimiento de la UGAM San Luís	<ul style="list-style-type: none"> ▪ Elaboración de herramientas normativas y de planificación territorial: Apoyo en la Elaboración del PLAN DE GESTIÓN AMBIENTAL MUNICIPAL 2004-2020 para aprobación del Honorable Concejo Municipal, apoyo en la elaboración del DIAGNOSTICO AMBIENTAL DE MICROCUENCAS. ▪ Formulación y gestión proyectos municipales: 11 proyectos formulados y gestionados, de los cuales se aprobaron 5 en la actual vigencia 2005 ▪ Apoyo a la formulación de proyectos comunitarios: acompañamiento a la formulación de 3 proyecto comunitarios (J. A C. Prodigio, Las Confusas Y Los Medios). ▪ Apoyo a la formulación de 2 proyectos a funcionarios del Municipio. Desarrollo a la Comunidad, y a funcionarios de la Cultura. ▪ Apoyo a l os campesinos de 8 veredas en la formulación da alternativas productivas para solucionar el problema de cultivos ilícitos. ▪ Apoyo a procesos de formación académica: Realización de 10 horas de cátedra sobre Ornamentación y manejo de árboles urbanos, Estudiantes de la institución educativa el prodigio, 20 horas de capacitación en "Reciclaje" a la Junta administradora del acueducto del Prodigio. 20 horas en formulación de proyectos a la comunidad de la vereda los Medios, Realización de 3 Gira ecológicas con estudiantes de las confusas y el prodigio a las cavernas de las confusas. 30 horas de capacitación a los campesinos cultivadores de ilícitos sobre el problemas que traen estos al medio ambiente ▪ Apoyo al mercado de semillas forestales a 6 campesinos recolectores de semillas del corregimiento el prodigio. ▪ Atención de quejas y reclamos de la comunidad: se han atendido 8 quejas de deforestación en las veredas, la cumbre, la Cristalina, y el Prodigio. ▪ Apoyo y acompañamiento a eventos y programas interinstitucionales liderados por la CAR de la jurisdicción –CORNARE-: Programas "COSECHANDO VIDA" y implementación del Decreto 1443/2004 sobre "Manejo y disposición de Plaguicidas y

MUNICIPIO DE SAN LUIS, ANTIOQUIA ADMINISTRACIÓN MUNICIPAL “POR UN SAN LUIS CON FUTURO”

NOMBRE DE PROYECTOS	INDICADORES DE IMPACTO
	residuos peligrosos derivados”, eventos "CORNARE en mi pueblo", y “Repoblamiento de Peces en el Río Dormilón”, Convocatorias a concursos "Cuento Ecológico"
Fortalecimiento UGAM Prodigio	<ul style="list-style-type: none"> ▪ Elaboración de herramientas normativas y de planificación territorial: Apoyo en la Elaboración del PLAN DE GESTIÓN AMBIENTAL MUNICIPAL 2004-2020 para aprobación del Honorable Concejo Municipal, apoyo en la elaboración del DIAGNOSTICO AMBIENTAL DE MICROCUENCAS. ▪ Formulación y gestión proyectos municipales: 11 proyectos formulados y gestionados, de los cuales se aprobaron 5 en la actual vigencia 2005 ▪ Apoyo a la formulación de proyectos comunitarios: acompañamiento a la formulación de 3 proyecto comunitarios (J. A C. Prodigio, Las Confusas Y Los Medios). ▪ Apoyo a la formulación de 2 proyectos a funcionarios del Municipio. Desarrollo a la Comunidad, y a funcionarios de la Cultura. ▪ Apoyo a l os campesinos de 8 veredas en la formulación da alternativas productivas para solucionar el problema de cultivos ilícitos. ▪ Apoyo a procesos de formación académica: Realización de 10 horas de cátedra sobre Ornamentación y manejo de árboles urbanos, Estudiantes de la institución educativa el prodigio, 20 horas de capacitación en “Reciclaje” a la Junta administradora del acueducto del Prodigio. 20 horas en formulación de proyectos a la comunidad de la vereda los Medios, Realización de 3 Gira ecológicas con estudiantes de las confusas y el prodigio a las cavernas de las confusas. 30 horas de capacitación a los campesinos cultivadores de ilícitos sobre el problemas que traen estos al medio ambiente ▪ Apoyo al mercado de semillas forestales a 6 campesinos recolectores de semillas del corregimiento el prodigio. ▪ Atención de quejas y reclamos de la comunidad: se han atendido 8 quejas de deforestación en las veredas, la cumbre, la Cristalina, y el Prodigio. ▪ Apoyo y acompañamiento a eventos y programas

MUNICIPIO DE SAN LUIS, ANTIOQUIA **ADMINISTRACIÓN MUNICIPAL** **"POR UN SAN LUIS CON FUTURO"**

NOMBRE DE PROYECTOS	INDICADORES DE IMPACTO
	<p>interinstitucionales liderados por la CAR de la jurisdicción –CORNARE-: Programas "COSECHANDO VIDA" y implementación del Decreto 1443/2004 sobre "Manejo y disposición de Plaguicidas y residuos peligrosos derivados", eventos "CORNARE en mi pueblo", y "Replamamiento de Peces en el Río Dormilón", Convocatorias a concursos "Cuento Ecológico"</p>
<p>Mantenimiento de 78 has de plantaciones forestales protectoras productoras en la cuenca el dormilón</p>	<ul style="list-style-type: none"> ▪ Población directamente beneficiada: 30 familias ▪ Veredas beneficiadas: San Francisco, Zona Urbana, Cuba, El Trique, La Arabia, El Cruce. ▪ Área reforestada bajo mantenimiento: 30.6 hectáreas de bosques protectores productores ▪ Insumos entregados: 30 bultos de fertilizante, 120 bultos de abono orgánico ▪ Jornales generados: 380 jornales destinados a labores de mantenimiento de plantaciones (limpieza y fertilización) ▪ Talleres de capacitación: 3 talleres sobre manejo y aprovechamiento de bosques
<p>Proyecto Parque Ecológico Infantil</p>	<ul style="list-style-type: none"> ▪ Infraestructura para el espacio público: Instalación de un parque infantil en madera inmunizada, acondicionamiento paisajístico del sector de la cancha de fútbol (reforestación, 15 m.l. de jardineras en concreto, rocería y limpieza de 0.5 hectáreas de zonas verdes, 2 basureras y 2 bancas en madera inmunizada). ▪ Talleres de educación ambiental: 3 talleres sobre recurso naturales y medio ambiente con la comunidad escolar
<p>Proyecto de Posos Sépticos tasas retributivas</p>	<ul style="list-style-type: none"> ▪ Población directamente beneficiada: 30 familias ▪ construcción de 30 tanques sépticos ▪ Jornales Generados: 240 jornales
<p>Proyecto de guadua y envaradera 2ª etapa</p>	<ul style="list-style-type: none"> ▪ Población directamente beneficiada: 20 familias ▪ Veredas beneficiadas: Silencio (4), Tebaida (13), La Linda (2), El Popal (1). ▪ Área reforestada: 15 hectáreas establecidas en guadua ▪ Jornales generados: 585 jornales destinados a labores establecimiento y mantenimiento de plantaciones de guadua ▪ Insumos entregados: 6.600 matas de guadua, 15

MUNICIPIO DE SAN LUIS, ANTIOQUIA **ADMINISTRACIÓN MUNICIPAL** **"POR UN SAN LUIS CON FUTURO"**

NOMBRE DE PROYECTOS	INDICADORES DE IMPACTO
	bultos de fertilizante y alambre de púas ▪ capacitación en manejo y aprovechamiento de la guadua: 4 talleres (establecimiento y manejo de plantaciones de guadua, elaboración de artesanías en guadua, construcciones en guadua)
Planta de tratamiento circuito 6	▪ Población directamente beneficiada: Toda la comunidad del municipio de San Luís
Proyecto PRISER Vallesol y La Linda	Población beneficiada: 30 familias, 120 personas
Fortalecimiento de la UGAM San Luís	Población-bene: toda la comunidad de San Luís
Fortalecimiento de la UGAM Prodigio	Población-bene: Toda la comunidad de el Prodigio
Proyecto Artes en Guadua corregimiento el Prodigio	Población-bene: 280 niños de 3 escuelas del prodigio. Se construyo una sede en guadua. Se adquirieron maquinas para el taller como una motosierra, una maquina caladora, un lijadora, un juego de fresas, una rutiadora, una prensa de banco y una guadañadora.
Compra de terrenos en microcuenca El Prodigio	Población-bene: 750 habitantes de el Prodigio; 110 has adquiridas
Proyecto de Parque lineal El Castellón	Población-bene: Toda la población del municipio de San Luís
Proyecto de Residuos Sólidos área urbana de San Luís	Población-bene: toda la comunidad de San Luís
Proyecto PRISER con ACSASLA	Población-bene: 20 usuarios de ACSASLA
Proyecto de Repoblamiento de Peces	Población-bene: 6500 personas
Forti UGAM 2º semestre San Luís	Población-bene: Toda la población del municipio de San Luís
Forti UGAM 2º semestre Prodigio	Población-bene: comunidad de el Prodigio
Establecimiento de 5 hectáreas de plantaciones protectoras productoras de guadua y mantenimiento de otras 35 hectáreas con el gremio de extractores de envaradera de San Luís (3ª) etapa	▪ Población beneficiada: 175 personas distribuidos en 35 familias ▪ Veredas beneficiadas: 7 veredas beneficiadas ▪ Jornales generados: 695 jornales ▪ Un técnico Calificado por 6 meses
Forti UGAM San Luís	Población-bene: 10 centro Zonales del municipio de San Luís
Forti UGAM Prodigio	Población-bene: 3 centros Zonales de el Prodigio

MUNICIPIO DE SAN LUIS, ANTIOQUIA

ADMINISTRACIÓN MUNICIPAL

"POR UN SAN LUIS CON FUTURO"

NOMBRE DE PROYECTOS	INDICADORES DE IMPACTO
implementación del plan participativo de los residuos sólidos en el corregimiento de el Prodigio	Población-bene: 850 personas. Empleos generados: 1 y 60 jornales no calificados. Construcción de dos bodegas. 16 talleres de educación ambiental realizados. Dotación de 420 recipientes, 200 costales timbrados. Adquisición de una picaorgánica. 50 pautas radiales y publicidad y medios de comunicación.
Implementación de 10 has de reforestación y aislamiento de 120 has, apoyo a Sembrando Futuro	Población-bene: 65 usuarios de sembrando futuro. 10 hectáreas establecidas y aislamiento de 120 hectáreas.
Disminución de la carga contaminante en la cuenca del río el dormilón y Cocorná sur como inversión en saneamiento básico para pago parcial de tasas retributivas por contaminación hídrica mediante la construcción de 33 tanques sépticos en las veredas el silencio, san francisco. La estrella y monte loro municipio de san Luis Antioquia.	Población-bene: 33 familias campesinas. 264 jornales generados, 4 empleos generados
Proyecto de Limpia de Microcuencas la Risaralda y la Cristalina	Población-bene: todos los habitantes del municipio
Proyecto de Familias Guardabosques Productivas	Población-bene: 514 familias inscritas al programa y en gestión se encuentran 178 familias adicionales
Adecuación Ambiental y Paisajística del entorno parque el prodigio	Población Beneficiada 850 Habitantes del Prodigio. Jornales Generados: 40 Jornales. 260 árboles sembrados, Adecuación de 140 Metros lineales en Jardinería,, Establecimiento, de 30 metros lineales de cerco, Instalación de una fuente de agua , Adquisición de farolas etc.
Proyecto Huellas	Población Beneficiada: 30 familias campesinas, de las veredas: Buenos Aires, La Estrella, San Francisco, El Porvenir, La Linda, Manizales, El Olivo, La Cristalina, Altavista y La Cuba. Estufas eficientes a construir: 30
Sembrando Futuro 2ª etapa	Hasta la fecha 21- de diciembre se han sembrado 42 has, se han cercado 12 has y 31 familias inscritas de las cuales 23 han sembrado satisfactoriamente 42 has y han establecido 12 has de cerco. Veredas Beneficiadas:



MUNICIPIO DE SAN LUIS, ANTIOQUIA

ADMINISTRACIÓN MUNICIPAL

“POR UN SAN LUIS CON FUTURO”

ÁREAS DE MANEJO ESPECIAL

El Esquema de Ordenamiento Territorial adopta 5 AMES (Áreas de manejo especial): 2 regionales y 3 de carácter municipal, de las cuales 3 poseen Plan de Manejo. Por otro lado existe un Plan de Ordenamiento para la cuenca del Dormilón y una propuesta de Distrito de Manejo Integrado de Recursos Naturales para la parte media de esa misma cuenca. Existen condiciones críticas de protección y conservación, (presión por recursos Forestales y Biológicos).

AGUA POTABLE

Prestación de servicio de agua potable en el casco urbano con dificultades en los estándares de calidad exigidos por la norma. Ausencia de agua potable en otros centros poblados y la zona rural. Plan Maestro de Acueducto y Alcantarillado del corregimiento El Prodigio en proceso de construcción.

Inversión en compra de micro cuencas abastecedoras de acueductos según lo estipulado por el decreto 111 de la Ley 99.

MUNICIPIO DE SAN LUIS, ANTIOQUIA ADMINISTRACIÓN MUNICIPAL "POR UN SAN LUIS CON FUTURO"

Tabla 45 Cuadro Resumen Microcuencas Adquiridas por El Municipio

VIGENCIA	NUMERO DE HECTÁREAS	NÚMERO DE ESCRITURA	NOMBRE DE LA CUENCA O MICROCUENCA
1993	1,34	230 26/feb/1993	Risaralda
1993	8,78	232 26/feb/1993	Cristalina
1993	12,56	233 26/Feb/1993	Risaralda
1993	2	1744 20/Dic 1993	Risaralda
1993	25,27	1676 3 Dic/1993	Risaralda
1993	6,84	231 26/Feb/1993	Risaralda
1994	8,471	979 08/Jul/1994	Risaralda
1994	44,43	727 26/May/1994	Risaralda
1995	3,32	998 27/Jul/1995	Risaralda
1995	1,39	990 27/Jul/1995	Risaralda
1996	6,75	718 29/Ago/1996	Risaralda
1996	34,37	593 19/Jul/1996	Risaralda
1996	91,69	535 02/May/1996	Risaralda
1996		1076 17/Dic/1996	Risaralda
1996		1077 17/Dic/1996	Risaralda
1997		1138 30/Nov/1997	Risaralda
1999	6,25	856 28/oct/1999	Quebrada La Cuba
1999	2,47	429 17/Jun/1999	
2000 - 2005		No se adquirieron predios	
2006	4 Hectáreas con 3.044 m ² 1.096 Fecha: 18 de Julio 2.006	1.565 Fecha: 5 de Octubre de 2.006.	Quebrada el Prodigio
2006	42 Hectáreas con 1.499 m ² El Prodigio el Palmar. San Luís Antioquia	1.096 Fecha: 18 de Julio 2.006	Quebrada el Prodigio
2006	45 Hectáreas con 608 m ²	1.097 Fecha. 18 de Julio 2.006	Quebrada el Prodigio
2007		No se adquirieron predios	
	TOTAL: 347,9933	1.82.281.095	

MUNICIPIO DE SAN LUIS, ANTIOQUIA

ADMINISTRACIÓN MUNICIPAL

“POR UN SAN LUIS CON FUTURO”

RESIDUOS LÍQUIDOS

Plan Maestro de Alcantarillado de la zona urbana en ejecución, con un 60% de aguas residuales urbanas tratadas. Plan Maestro de alcantarillado del corregimiento El Prodigio en construcción. Implementación de sistemas modelo de tratamiento de aguas residuales generadas por la actividad de lavado de carros en 2 establecimientos de la vereda Altavista.

Instalación de soluciones familiares al manejo de residuos sólidos domésticos en la zona rural en magnitud no cuantificable.

Cumplimiento con las obligaciones financieras en lo pertinente a tasas retributivas

RESIDUOS SÓLIDOS

En el casco urbano se generan 43.6 Ton/mes de residuos de los cuales el 88% puede ser recuperable. Actualmente se desarrolla el PGIRS urbano, con amplia participación comunitaria. Existen experiencias previas en MIRS (manejo integral de residuos sólidos) que han posibilitado la disminución de los volúmenes que ingresan al relleno sanitario. En El corregimiento el Prodigio ya se esta implementado el PGIRS y en el cordón de la autopista también se construyo el PGIRS y Falta implementarlo.

ESPACIO PÚBLICO

Normalizado como sistema estructural en el E.O.T. (esquema de ordenamiento territorial), incluye nacimientos de agua, ríos, alturas y accidentes geográficos, senderos y caminos pintorescos, y los corredores viales. Se desarrolla una cultura institucional de recuperación y aprovechamiento de algunos de estos escenarios en la zona urbana, a través de la gestión de proyectos tendientes a su mejoramiento.

INFORMACIÓN AMBIENTAL

Se poseen diagnósticos detallados y planes de manejo de algunos sectores y recursos naturales de la región, pero hay un incipiente sistema de información. La implementación de un Sistema de Información Ambiental Municipal fue suspendido años atrás por “no ser prioritario” (voluntad política).

Se hace necesario incorporar los nuevos desarrollos tecnológicos para mejorar el acceso y aprovechamiento de la información existente. Condición de marginalidad informática y de comunicación con el resto de la región y la nación, debido a deficiente servicio de telecomunicaciones.

MUNICIPIO DE SAN LUIS, ANTIOQUIA

ADMINISTRACIÓN MUNICIPAL

“POR UN SAN LUIS CON FUTURO”

PROCESOS DE PLANIFICACIÓN Y ORDENAMIENTO TERRITORIAL

La agudización del conflicto armado en los últimos años desarticuló varios procesos de desarrollo socioeconómico en la región, modificando en parte los horizontes de planeación.

Implementación parcial del Esquema de Ordenamiento Territorial (EOT) y del Plan de Ordenamiento y Manejo de la cuenca del Río Dormilón. Plan de Desarrollo

Municipal y PGAM (Programa de gestión ambiental municipal) articulados al EOT como herramienta básica de planificación al corto y mediano plazo.

Ausencia de cartografía temática actualizada, requerida para hacer más eficaz las estrategias de planificación.

USO Y OCUPACIÓN DEL TERRITORIO

Desequilibrio en la relación uso potencial y actual de los suelos, debido a factores legales, sociales y económicos. Conflictos ambientales asociados a la expansión de actividades agropecuarias, pero la mayor parte de los programas de fomento agropecuario se fundamentan en producción limpia. Construcción de vías y obras civiles en ecosistemas frágiles. Áreas de protección reglamentadas, principalmente cuencas para el abastecimiento de acueductos municipales. Avance en actualización catastral urbana y retraso en la rural.

Bajos recaudos de impuesto predial, afectando la posibilidad de inversión ambiental. Pocos predios rurales legalizados a través de títulos de propiedad y múltiples procesos de ocupación de predios abandonados.

PREVENCIÓN Y ATENCIÓN DE DESASTRES

Incipiente proceso organizativo en lo referente a la consolidación de un Comité Local Operativo de Prevención y Atención de Desastres (CLOPAD), históricamente el cuerpo de Bomberos Voluntarios ha sido el organismo operativo en la atención de desastres, pero con poca capacidad operativa.

Estudios de Amenaza Vulnerabilidad y Riesgo urbanos desactualizados y rurales sin realizar.

PROCESOS DE GESTIÓN Y PARTICIPACIÓN AMBIENTAL DE LA COMUNIDAD Y EL SECTOR PRODUCTIVO

Debilitamiento de los mecanismos y espacios de participación, concertación, control y acción de los actores locales.



MUNICIPIO DE SAN LUIS, ANTIOQUIA

ADMINISTRACIÓN MUNICIPAL

“POR UN SAN LUIS CON FUTURO”

Apropiación de algunos instrumentos para la participación comunitaria en el manejo de los recursos naturales, aunque suele primar el interés por la generación de utilidades económicas, condicionando la actuación ambiental comunitaria.

Numerosa nómina de grupos ambientalistas locales, pero con débiles procesos organizacionales y tendencia a la canalización de la inversión ambiental en entidades hegemónicas.

Esfuerzo municipal por legitimar la actuación ambiental de las comunidades, aunque con escasos recursos económicos.

Se destaca el apoyo del sector minero en gestiones ambientales puntuales de carácter comunitario y Municipal.



MUNICIPIO DE SAN LUIS, ANTIOQUIA

ADMINISTRACIÓN MUNICIPAL

"POR UN SAN LUIS CON FUTURO"

ESCENARIO DE DESARROLLO LOCAL ESPERADO: VISIÓN PLAN DE DESARROLLO 2008 - 2011

En el 2011 San Luís habrá superado en términos significativos, sus índices actuales de educación, salubridad, organización y participación comunitaria; con conciencia ambiental y desarrollo sostenible; activa en la práctica del Deporte, la cultura, la Recreación, con buen uso del tiempo libre y que aproveche el potencial natural de su territorio. Fundamentada en principios de equidad, solidaridad y respeto.

FUENTE: construida en la asamblea comunitaria para el Plan de Desarrollo 2008-2011 POR UN SAN LUIS CON FUTURO, febrero 16 de 2008

MUNICIPIO DE SAN LUIS, ANTIOQUIA

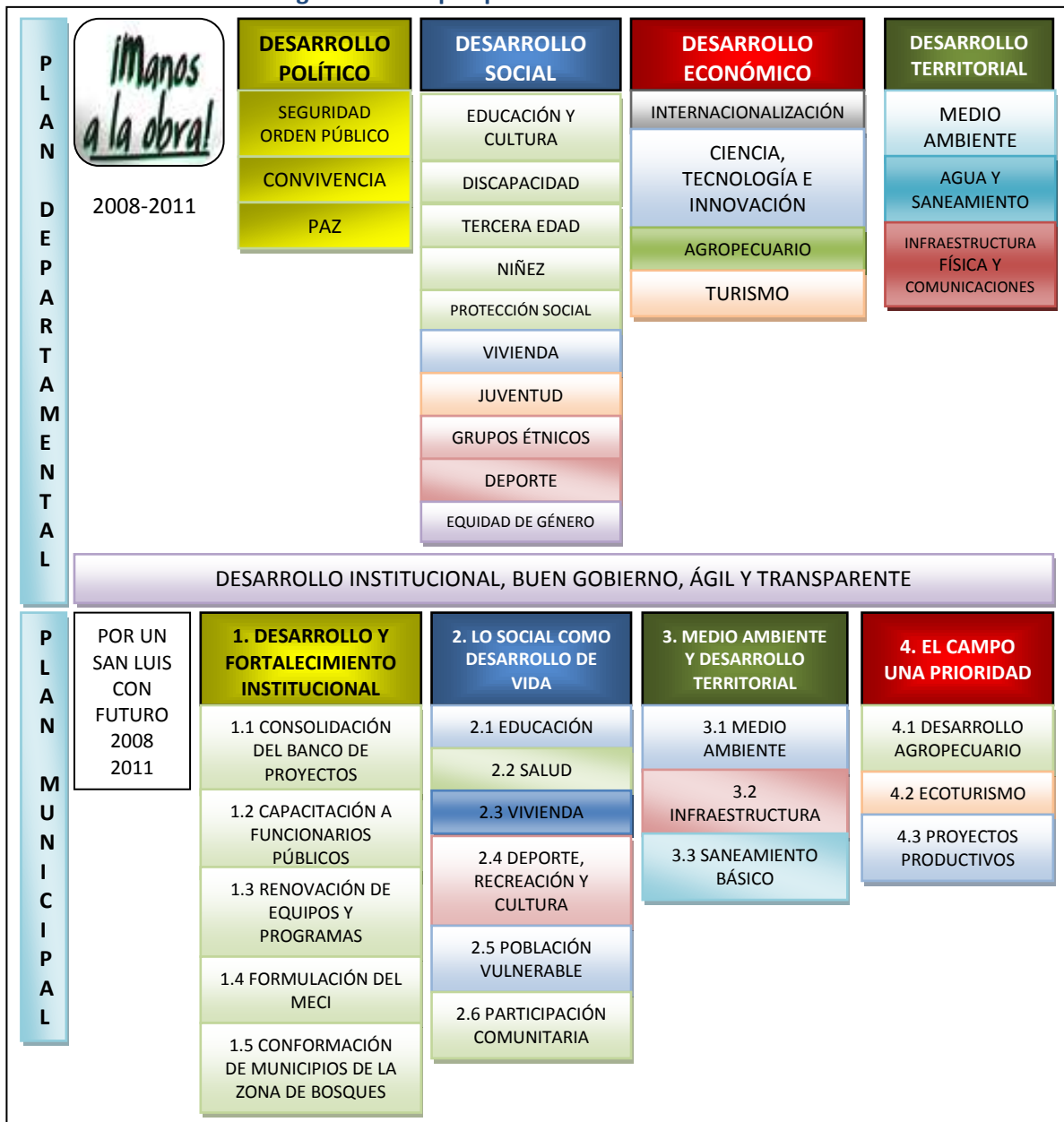
ADMINISTRACIÓN MUNICIPAL

“POR UN SAN LUIS CON FUTURO”

ARTICULACIÓN DEL PLAN DE DESARROLLO MUNICIPAL CON EL PLAN DE DESARROLLO DE ANTIOQUIA 2008 2011

ANTIOQUIA PARA TODOS MANOS A LA OBRA

Figura 9 Antioquia para Todos Manos a la Obra



MUNICIPIO DE SAN LUIS, ANTIOQUIA

ADMINISTRACIÓN MUNICIPAL

“POR UN SAN LUIS CON FUTURO”

Las Líneas Estratégicas del Plan de Desarrollo 2008 2011 Por Un San Luis Con Futuro han sido articuladas a Las Líneas Estratégicas del Plan de Desarrollo de Antioquia 2008 2011 ANTIOQUIA PARA TODOS Manos a la Obra y a las líneas estratégicas del Plan de Desarrollo Nacional 2006-2010

Tabla 46 Articulación entre Planes

ARTICULACIÓN ENTRE PLANES	PLAN DE DESARROLLO NACIONAL 2006 2010 ESTADO COMUNITARIO: DESARROLLO PARA TODOS	PLAN ESTRATÉGICO DE ANTIOQUIA PLANEA	PLAN DE DESARROLLO DE ANTIOQUIA 2008 2011 ANTIOQUIA PARA TODOS Manos a la Obra	PLAN DE DESARROLLO 2008 2011 POR UN SAN LUIS CON FUTURO
1	LE4 Gestión Ambiental y del riesgo que promueva el desarrollo sostenible	LE1 Articular e Integrar Territorialmente a Antioquia	LE4 Desarrollo Territorial	LE3 Medio Ambiente y Desarrollo Territorial
2	LE2 Reducción de la Pobreza y Promoción del empleo y la equidad	LE2 Modelo de Desarrollo Humano, Integral, Equitativo y Sostenible	LE2 Desarrollo Social	LE2 Lo social como desarrollo de vida
3	LE3 Crecimiento Alto y sostenido	LE3 Reactivación de la economía de Antioquia	LE3 Desarrollo económico	LE4 El Campo un a prioridad
4	LE5 Un Mejor Estado al servicio de los Ciudadanos	LE4 Fortalecer el tejido social		
5	LE6 Dimensiones Especiales de Desarrollo		LE5 Transversal Desarrollo Institucional	LE1 Desarrollo y Fortalecimiento Institucional

MUNICIPIO DE SAN LUIS, ANTIOQUIA

ADMINISTRACIÓN MUNICIPAL

“POR UN SAN LUIS CON FUTURO”

MARCO ESTRATÉGICO

LÍNEA ESTRATÉGICA 1. DESARROLLO Y FORTALECIMIENTO INSTITUCIONAL

Figura 10 Línea Estratégica 1. Desarrollo y Fortalecimiento Institucional



MUNICIPIO DE SAN LUIS, ANTIOQUIA

ADMINISTRACIÓN MUNICIPAL

"POR UN SAN LUIS CON FUTURO"

Figura 11 Desarrollo y Fortalecimiento Institucional



MUNICIPIO DE SAN LUIS, ANTIOQUIA

ADMINISTRACIÓN MUNICIPAL

"POR UN SAN LUIS CON FUTURO"

Para poder cumplir a cabalidad con la gestión y acción sobre la Línea Estratégica 2, Línea Estratégica 3, Línea Estratégica 4, es necesario implementar una política de Desarrollo y Fortalecimiento Institucional, la cual queda incluida en la Línea Estratégica 1 del Plan de Desarrollo 2008 2011 Por Un San Luis con Futuro.

En esta línea se describe la estrategia interna institucional para que la administración municipal adquiera la capacidad humana y técnica para garantizar una gestión con eficiencia y eficacia hacia el logro de su misión brindar mejores condiciones de vida a la comunidad Sanluisana. El desempeño institucional se refiere a la estructura y funcionamiento del aparato estatal, tiene que ver con la racionalidad de su organización, su eficiencia, la transparencia de sus actos, los sistemas de seguimiento y control, la calidad del talento humano con el que cuenta, capacidad para implementar, prestar y administrar servicios efectivamente, capacidad para monitorear, evaluar, reportar y aprender, capacidad para administrar las finanzas públicas, su situación fiscal y su sostenibilidad financiera.

INDICADORES INSTITUCIONALES

Tabla 47 Indicadores Institucionales

1	Ejecución y evaluación del Plan de Desarrollo Municipal
2	Existencia del Banco de Proyectos
3	Índice de Desempeño municipal
4	Vinculación del recurso Humano
5	Gestión de contratación
6	Evaluación del Sistema de Control Interno
7	Plazos de aprobación del Plan de Desarrollo
8	Capacitación y evaluación del recurso humano

MUNICIPIO DE SAN LUIS, ANTIOQUIA

ADMINISTRACIÓN MUNICIPAL

"POR UN SAN LUIS CON FUTURO"

OBJETIVO GENERAL

Instalar en el municipio la capacidad para la racionalización, eficiencia y efectividad administrativa que posibilite la modernización municipal desde el área administrativa, jurídica, social, fiscal y financiera de acuerdo al comportamiento del indicador de desempeño fiscal.

FORTALECIMIENTO DEL BANCO DE PROGRAMAS Y PROYECTOS

El Banco de Programas y Proyectos como herramienta de planificación y gestión municipal tiene que ser objeto de mirada de este plan de desarrollo, a través del cual se garantice la articulación del desarrollo local planteada como política y la ejecución del presupuesto municipal y de los recursos de inversión planteados en el Plan Operativo Anual de Inversiones.

La gestión de recursos de cofinanciación y otro tipo de recursos para la ejecución de los programas y proyectos para alcanzar objetivos y metas del plan de desarrollo municipal no es fácil lograrla sino se cuenta con un Banco de Programas y Proyectos Municipal fortalecido.

OBJETIVO ESPECÍFICO

Fortalecer el Banco de Programas y Proyectos municipal como instrumento de planificación que articule el Plan de Desarrollo al POAI (Plan Operativo Anual de Inversiones) y al presupuesto municipal.

Tabla 48 Programa N° 1 Fortalecer El Banco de Programas y Proyectos municipal

Meta resultado 2008-2011	Indicador de resultado		Proyecto	Meta producto 2008-2011	Indicador de Producto	
	indicador	Estado actual			Nombre de Indicador	Estado actual
1 Banco de Programas y proyectos articulado al POAI, Presupuesto municipal y al PAC	Banco de programas y proyectos articulados y operando	0	Revisión, ajustes y aprobación del manual de procedimientos para el registro de proyectos	Manuales aprobados	Nº de manuales aprobados e implementados	0
			Fortalecimiento del BPPM	Registro del 100% de los programas y proyectos del Plan de desarrollo	Nº de programas y proyectos registrados	0

MUNICIPIO DE SAN LUIS, ANTIOQUIA **ADMINISTRACIÓN MUNICIPAL** **"POR UN SAN LUIS CON FUTURO"**

PROGRAMA DE CAPACITACIÓN A FUNCIONARIOS PÚBLICOS

La capacitación y formación del recurso humano es un requisito que deben cumplir las administraciones municipales, por tal motivo un programa de formación y adiestramiento de sus funcionarios para garantizar un servicio eficiente, eficaz, amable y transparente será un componente dentro de esta línea durante la vigencia administrativa.

OBJETIVO ESPECIFICO

Implementar un programa de capacitación de funcionarios públicos con el fin de elevar el índice de desempeño institucional.

Tabla 49 Programa N° 1 Capacitación a funcionarios públicos

Meta resultado 2008-2011	Indicador de resultado		Proyecto	Meta producto 2008-2011	Indicador de Producto	
	indicador	Estado actual			Nombre de Indicador	Estado actual
Fortalecer y formar el 100% de los funcionarios públicos mediante programas de capacitación	% de funcionarios públicos capacitados en la vigencia administrativa	40%	Capacitación a los Funcionarios Públicos en áreas a fines de su Dependencia	23 Funcionarios Capacitados por Año	Nº de Funcionarios Capacitados cada Año	23 Funcionarios Públicos Actuales
			Incentivo a Funcionarios Públicos	Incentivar 2 Funcionarios Públicos mejor evaluados por año durante los 4 años	Nº de Funcionarios Públicos incentivados por año	0

IMPLEMENTACIÓN Y APLICACIÓN DEL MECI

El modelo Estándar de Control Interno (MECI) será la Herramienta administrativa con la que el municipio contará en esta administración para velar por una buena administración transparente con uso eficiente y eficaz de los recursos públicos.

OBJETIVOS ESPECÍFICOS

Poner en funcionamiento y aplicación del MECI como mecanismos de control interno para evaluación y control del riesgo Institucional

MUNICIPIO DE SAN LUIS, ANTIOQUIA

ADMINISTRACIÓN MUNICIPAL

"POR UN SAN LUIS CON FUTURO"

Tabla 50 Programa N° 1 Implementar el modelo estándar de control interno

Meta resultado 2008-2011	Indicador de resultado		Proyecto	Meta producto 2008-2011	Indicador de Producto	
	indicador	Estado actual			Nombre de Indicador	Estado actual
100% de aplicación del MECI	% de procesos bajo el MECI	0	Revisión y ajustes del MECI	MECI aprobado por acto administrativo	Acto administrativo	0
			Aprobación y aplicación del MECI	100% de aplicación del MECI	% de procesos bajo el MECI	0

FORTALECIMIENTO TECNOLÓGICO INSTITUCIONAL

Para poder hacer una buena administración orientada hacia el servicio comunitario y ciudadano es necesario contar con una plataforma tecnológica que permita brindar un servicio oportuno y una buena articulación municipal con diferentes entidades del orden nacional, departamental, regional, zonal y local, es por ello que se hará una renovación y actualización de equipos de informática y software que le permitan al municipio estar en contacto permanente y actualizado a sistemas de información de cualquier orden.

EVALUACIÓN Y SEGUIMIENTO DE INSTRUMENTOS DE PLANIFICACIÓN

Los instrumentos de planificación a nivel local como el EOT, Plan de Desarrollo Municipal, SISBEN, requieren permanente de la revisión, seguimiento y ajustes para garantizar una buena aplicación de ellos a la gestión pública local

OBJETIVO ESPECIFICO

Hacer uso permanente de los instrumentos de planificación, a través de la evacuación y seguimiento que se haga de los mismos

MUNICIPIO DE SAN LUIS, ANTIOQUIA ADMINISTRACIÓN MUNICIPAL "POR UN SAN LUIS CON FUTURO"

Tabla 51 Programa N° 1 Actualización de instrumentos de planificación

Meta resultado 2008-2011	Indicador de resultado		Proyecto	Meta producto 2008-2011	Indicador de Producto	
	indicador	Estado actual			Nombre de Indicador	Estado actual
Mantener actualizados 3 instrumentos de planificación	N° de instrumentos de planificación actualizados	0	Seguimiento, evaluación y ajustes al EOT	Revisar el mediano plazo del EOT	EOT Revisado	0
			Aplicación SISBEN III	Aplicar el 100% del SISBEN III	% de aplicación	SISBEN actual 2004
			Seguimiento al Plan de Desarrollo Municipal	Hacer 4 evaluaciones al Plan de Desarrollo Municipal	N° de evaluaciones realizadas	0

CONFORMACIÓN DE LA ASOCIACIÓN DE MUNICIPIOS DE LA ZONA

Como resultado del Segundo Taller de Planificación de la Zona de Bosques realizado con la Gobernación de Antioquia a través del Sistema Departamental de Planificación en San Luis los días 16 y 17 de Noviembre de 2007, quedó el compromiso entre las comunidades y los alcaldes electos de San Luis, San Francisco y Cocorná de conformar La Asociación de Municipios de la Zona de Bosques como una estrategia de Desarrollo Local enfocado a lo Zonal y regional.

OBJETIVO ESPECIFICO

Conformar la Asociación de Municipios de la Zona de Bosques para gestionar alianzas público privadas para trabajar en pro del desarrollo de la zona y de la región fortaleciendo la capacidad local.

MUNICIPIO DE SAN LUIS, ANTIOQUIA ADMINISTRACIÓN MUNICIPAL "POR UN SAN LUIS CON FUTURO"

Tabla 52 Programa N° 1 Fortalecimiento regional

Meta resultado 2008-2011	Indicador de resultado		Proyecto	Meta producto 2008-2011	Indicador de Producto	
	indicador	Estado actual			Nombre de Indicador	Estado actual
Conformar la asociación de Municipios	Nº de asociación conformada	0	Conformación de la asociación de Municipios de la zona de bosques o asociación con otros Municipios así sea de otras zonas	Conformar 1 asociación de municipios en la zona	Nº de asociación conformada	0
			Proyectos regionales	Formular 4 proyectos regionales para gestionar recursos	Nº de proyectos gestionados	S D

MUNICIPIO DE SAN LUIS, ANTIOQUIA

ADMINISTRACIÓN MUNICIPAL

"POR UN SAN LUIS CON FUTURO"

LÍNEA ESTRATÉGICA 2. LO SOCIAL COMO DESARROLLO DE VIDA

Figura 12 Línea Estratégica 2. Lo Social como Desarrollo de Vida



MUNICIPIO DE SAN LUIS, ANTIOQUIA

ADMINISTRACIÓN MUNICIPAL

"POR UN SAN LUIS CON FUTURO"

Figura 13 Lo Social como Desarrollo de Vida



MUNICIPIO DE SAN LUIS, ANTIOQUIA

ADMINISTRACIÓN MUNICIPAL

"POR UN SAN LUIS CON FUTURO"

Con la inclusión de esta línea dentro del Plan de Desarrollo 2008 2011 Por un San Luís con Futuro, se pretende promover el Desarrollo Humano brindando las herramientas necesarias para que toda la población pueda acceder a condiciones de vida digna mediante la oferta de servicios de calidad y cobertura a la familia, la niñez, el adulto mayor, los desplazados, las víctimas, fortaleciendo Las Asociaciones de mujeres y la Equidad de Género.

OBJETIVO GENERAL

Potenciar lo social para lograr mejores niveles de desarrollo humano, y la participación activa en la construcción de una sociedad equitativa e incluyente, teniendo en cuenta condiciones de edad, género, raza y físico-mentales de la población.

Los sectores de inversión para esta línea estratégica son:

EDUCACIÓN

La educación como eje transversal al proyecto de desarrollo social será implementado teniendo en cuenta las consideraciones locales enmarcadas en la política nacional, el Plan Municipal de Educación estará enmarcado en el Plan Decenal de Educación Nacional y Departamental como mecanismo de garantía para lograr la articulación de estrategias que dirijan sus esfuerzos al logro de una vida digna de las comunidades.

Se pretende avanzar en materia de calidad, la cobertura y la eficiencia para garantizar la equidad en el acceso y permanencia; pertinencia de acuerdo a las potencialidades locales, zonales y departamentales.

OBJETIVO ESPECIFICO

Consolidación del sistema educativo municipal que promueva el desarrollo humano y sostenible de la comunidad Sanluisana.

Tabla 53 Programa Nº 1 Dotación de las Instituciones y Centros Educativos Rurales

Meta resultado 2008-2011	Indicador de resultado		Proyecto	Meta producto 2008-2011	Indicador de Producto	
	indicador	Estado actual			Nombre de Indicador	Estado actual
Dotar de Herramientas educativas a 35 establecimientos de	Nº de Establecimientos educativos dotados	5 Establecimientos	Dotación con material Bibliográfico y didáctico actualizado	Dotar 35 establecimientos educativos con material bibliográfico	Nº de Establecimientos Educativos Dotados	0

MUNICIPIO DE SAN LUIS, ANTIOQUIA

ADMINISTRACIÓN MUNICIPAL

"POR UN SAN LUIS CON FUTURO"

Meta resultado 2008-2011	Indicador de resultado		Proyecto	Meta producto 2008-2011	Indicador de Producto	
	indicador	Estado actual			Nombre de Indicador	Estado actual
Educación			Dotación de Mobiliario adecuado para el ejercicio y el desarrollo de las practicas Educativas a los estudiantes que presentan esta dificultad	Dotar con 200 sillas y 50 mesas a establecimientos educativos	Nº de sillas y mesas dotadas	No se tiene Información
			Dotación con implementos deportivos a los establecimientos educativos	Dotación con implementos deportivos a los establecimientos educativos	Nº de establecimientos dotados	0

Tabla 54 Programa Nº 2 Capacitación e Incentivación a la Planta Docente del Municipio

Meta resultado 2008-2011	Indicador de resultado		Proyecto	Meta producto 2008-2011	Indicador de Producto	
	indicador	Estado actual			Nombre de Indicador	Estado actual
Capacitar e Incentivar a 110 Directivas y Docentes	Nº de Directivas y Docentes Capacitados	0	Capacitación e Incentivación a la Planta Docente del Municipio	110 Docentes Capacitados	Nº de Docentes Capacitados	0
			Foros de Educación	Realizar 4 Foros de Educación	Nº de Foros Realizados	0

MUNICIPIO DE SAN LUIS, ANTIOQUIA

ADMINISTRACIÓN MUNICIPAL

"POR UN SAN LUIS CON FUTURO"

Tabla 55 Programa N° 3 Creación de Políticas claras en Educación

Meta resultado 2008-2011	Indicador de resultado		Proyecto	Meta producto 2008-2011	Indicador de Producto	
	indicador	Estado actual			Nombre de Indicador	Estado actual
Aprobar una Política DE Educación para el Municipio con una Vigencia de 6 Años	Política de Educación Aprobada	0	Formulación y Aprobación del PEM	1 PEM	PEM Aprobado	0
			Apoyo a los Centros Educativos Rurales para Actualizar los PEI	25 PEI Actualizados	Nº de PEI Actualizados	0
			Capacitación a la Comunidad Educativa	4 Programas de Formación	Nº de Programas de Formación	0
			Creación de la media técnica en la Institución educativa del Municipio	Institución Educativa San Luis con la media Técnica	Media Técnica	0

SALUD

Siendo la salud un componente de vital importancia en los individuos y las comunidades, el plan de desarrollo se ocupa de plasmar las necesidades identificadas en el diagnóstico y propone un plan de trabajo orientado a mejorar la calidad de vida interviniendo el componente de salud de la comunidad sanluisana.

El plan de trabajo está encaminado a tres componentes básicos: 1- la administración en materia de aseguramiento al SGSSS. 2- la prestación de servicios de salud con calidad. 3- las acciones de vigilancia, control y educación de salud pública. Este esquema de trabajo hace un abordaje individual y colectivo en todos los campos que estén involucrados y que repercuten en la salud de la población.

OBJETIVO ESPECÍFICO

Contribuir al mejoramiento de la calidad de vida de la población garantizando el acceso a los servicios de salud tanto individuales como colectivos con calidad y oportunidad.

MUNICIPIO DE SAN LUIS, ANTIOQUIA ADMINISTRACIÓN MUNICIPAL "POR UN SAN LUIS CON FUTURO"

Tabla 56 Programa N° 1 Fortalecimiento de la Red Pública Local prestadora de servicios de salud

Meta resultado 2008-2011	Indicador de resultado		Proyecto	Meta producto 2008-2011	Indicador de Producto	
	indicador	Estado actual			Nombre de Indicador	Estado actual
Tener una red prestadora de servicios en salud que logre niveles de oferta de servicios altos, garantizando la accesibilidad a un 90% de los usuarios y la calidad de los servicios.	% de accesibilidad a los servicios de la red.% de satisfacción del usuario	No se tiene datos escritos	Evaluación de porcentajes de satisfacción y accesibilidad actual del servicio de salud a junio del 2008	Diagnostico de satisfacción y accesibilidad del servicio de salud	Diagnostico realizado en un 100%	0
			Mejoramiento de dotación e infraestructura de ESE Y centros de salud	1 puesto salud transformado en centro, 3 puestos salud con mejoras en la dotación. adquisición de una ambulancia	Nº de puestos y centros dotados y mejorados en su Infraestructura	0
			Formalizar e implementar 2 oficinas de apoyo al usuario. Una es en la ESE, una en la DLS.	Dos dependencias de apoyo al usuario implementadas	Nº Dependencias implementadas	Una en Proceso de implementación en la ESE

Tabla 57 Programa N° 2 La educación como herramienta de salud publica

Meta resultado 2008-2011	Indicador de resultado		Proyecto	Meta producto 2008-2011	Indicador de Producto	
	indicador	Estado actual			Nombre de Indicador	Estado actual
Capacitar 60% de la población en prácticas saludables y	% de Población capacitada	5%	Fomento de Condiciones sanitarias del ambiente	360 actividades educativas	Nº de actividades educativas	91 En el 2007

MUNICIPIO DE SAN LUIS, ANTIOQUIA ADMINISTRACIÓN MUNICIPAL "POR UN SAN LUIS CON FUTURO"

participación social.			Desarrollo de autonomías comunitarias y transversalidades institucionales dentro del PNSP	4760 actividades educativas	Nº de actividades educativas	0
-----------------------	--	--	---	-----------------------------	------------------------------	---

Tabla 58 Programa Nº 3 Articulación Interinstitucional para la salud

Meta resultado 2008-2011	Indicador de resultado		Proyecto	Meta producto 2008-2011	Indicador de Producto	
	indicador	Estado actual			Nombre de Indicador	Estado actual
Articular el 100% de las diferentes dependencias e instituciones municipales para aportar en la solución de problemáticas de Salud Pública	Nº de instituciones articuladas.	0	Creación de SALA SITUACIONAL para discusión y toma de decisiones en Salud Pública.	Realizar 15 reuniones interinstitucionales	Nº de reuniones	0

MUNICIPIO DE SAN LUIS, ANTIOQUIA

ADMINISTRACIÓN MUNICIPAL

"POR UN SAN LUIS CON FUTURO"

Tabla 59 Programa N° 4 Vigilancia y control de eventos de salud publica

Meta resultado 2008-2011	Indicador de resultado		Proyecto	Meta producto 2008-2011	Indicador de Producto	
	indicador	Estado actual			Nombre de Indicador	Estado actual
Ejecutar el 100 % de las actividades de Inspección, Vigilancia y Control de factores de riesgo en el ambiente	N° de actividades de Inspección, vigilancia y control	1507 durante el 2007	Vigilancia y control epidemiológico de alto impacto en la Salud Publica	Cubrir el 100% de la demanda	N° casos atendidos	907 en el año 2007
			Inspección, Vigilancia y Control de establecimientos especiales, acueductos y relleno sanitario	3700 visitas de inspección	N° de visitas de Inspección, vigilancia y control	600 en el año 2007

Tabla 60 Programa N° 5 Garantías en materia de aseguramiento en salud

Meta resultado 2008-2011	Indicador de resultado		Proyecto	Meta producto 2008-2011	Indicador de Producto	
	indicador	Estado actual			Nombre de Indicador	Estado actual
Gestión para garantizar continuidad a 8048 afiliados actuales y ampliación de cobertura.(sujeto a directrices nacionales)	N° de habitantes afiliados al SGSSS.	8048 afiliados al SGSSS régimen subsidiado	Priorización beneficiarios del SGSSS aplicando herramienta SISBEN.	Reencuesta SISBEN a 100% de la población.	% de habitantes encuestados	0
			Vigilancia y control del total de contratos celebrados.	6 auditorias internas anuales	N° de auditorias realizadas	5 auditorias internas en 2007
			Continuidad del subsidio a los afiliados actuales y ampliación de cobertura	8048 afiliados con su continuidad asegurada y asignación del 100% de cupos nuevos dados por el	N° de afiliados al SGSSS subsidiado a 20011	8048 afiliados

MUNICIPIO DE SAN LUIS, ANTIOQUIA

ADMINISTRACIÓN MUNICIPAL

"POR UN SAN LUIS CON FUTURO"

Meta resultado 2008-2011	Indicador de resultado		Proyecto	Meta producto 2008-2011	Indicador de Producto	
	indicador	Estado actual			Nombre de Indicador	Estado actual
				estado.		
			Subsidio para los servicios de salud de primer nivel a población pobre no afiliada (2031 personas).	Atención en salud al 100% de la población pobre no afiliada	% de usuarios que acceden a los servicios de salud en la red prestadora publica municipal.	100% de accesibilidad

VIVIENDA

El municipio de San Luis pretende ejecutar un programa ambicioso en materia de vivienda de interés social, como primer mecanismo para lograr los principios de equidad y accesibilidad de las familias para poseer una vivienda digna que propicie un adecuado desarrollo de los integrantes de la familia, con este programa se pretende disminuir los grandes déficits que presenta el municipio tanto en el aspecto cualitativo, como cuantitativo del sector vivienda.

Para lograr este propósito es necesario articular el programa de vivienda del municipio a los programas de vivienda de Antioquia y a los Programas nacionales como Bolsa Saludable. Por ejemplo.

Desde los programas de vivienda del Plan de Desarrollo se pretende atacar las siguientes causas:

- Reducir el déficit de vivienda: Construcción de vivienda urbana y rural.
- Mejoramiento de vivienda: Se ejecutaran proyectos integrales haciendo énfasis en saneamiento básico, pisos, y techos.
- Reubicar viviendas ubicadas en zona de alto riesgo en la zona urbana y en la zona rural.
- Construcción y mejoramiento de vivienda para familias desplazadas-retornadas
- Elaboración de proyectos de construcción y mejoramiento de vivienda, involucrando a todas las entidades Locales, Departamentales y Nacionales que manejen recursos para este propósito.

OBJETIVO ESPECÍFICO

Ofrecer mejores condiciones de habitabilidad a la población vulnerable, a los infantes, adolescentes, jóvenes y a la población menos favorecida, a través de los programas de mejoramiento y construcción de vivienda, tanto en la zona urbana como en la rural.

MUNICIPIO DE SAN LUIS, ANTIOQUIA

ADMINISTRACIÓN MUNICIPAL

"POR UN SAN LUIS CON FUTURO"

Tabla 61 Programa N° 1 Construcción de Vivienda

Meta resultado 2008-2011	Indicador de resultado		Proyecto	Meta producto 2008-2011	Indicador de Producto	
	indicador	Estado actual			Nombre de Indicador	Estado actual
Construir 250 Viviendas	N° de viviendas construidas	680	Construcción de vivienda en lote propio en zona rural	103	N° de viviendas construidas en la zona rural	53
			Construcción de vivienda en lote propio en zona urbana	152	N° de viviendas construidas en zona urbana	72
			Contracción de Viviendas en la zona Rural para Población Desplazada	145	N° de Viviendas Construidas zona rural población desplazada	65
			Construcción para Reubicación de Viviendas que están en alto riesgo	40	N° de Viviendas Reubicadas	0
			Terminación de proyectos de construcción de la vigencia anterior	Terminar el proyecto de la vigencia anterior que quedo iniciado	N° de proyecto terminado	18

Tabla 62 Programa N° 2 Mejoramiento de Vivienda

Meta resultado 2008-2011	Indicador de resultado		Proyecto	Meta producto 2008-2011	Indicador de Producto	
	indicador	Estado actual			Nombre de Indicador	Estado actual
Mejorar 800 Viviendas	N° de viviendas mejoradas	1011	Mejoramiento de vivienda en zona urbana	937	N° de Viviendas mejoradas	537
			Mejoramiento de Vivienda en zona rural.	637	N° de Viviendas mejoradas zona rural	337

MUNICIPIO DE SAN LUIS, ANTIOQUIA

ADMINISTRACIÓN MUNICIPAL

"POR UN SAN LUIS CON FUTURO"

Meta resultado 2008-2011	Indicador de resultado		Proyecto	Meta producto 2008-2011	Indicador de Producto	
	indicador	Estado actual			Nombre de Indicador	Estado actual
			mejoramiento de vivienda para población desplazada-retornada, zona rural	100	Nº de Viviendas mejoradas z. rural población. Retornada	0
			terminación del proyecto de mejoramiento de vivienda de la vigencia anterior	Terminar el proyecto de la vigencia anterior que quedo iniciado	Nº de proyecto terminado	0

CULTURA, RECREACIÓN Y DEPORTE

CULTURA

OBJETIVO ESPECIFICO

Crear condiciones para el desarrollo cultural y la protección del patrimonio cultural en el municipio

Tabla 63 Programa Nº 1 Dinamización cultural en relación cultura- educación

Meta resultado 2008-2011	Indicador de resultado		Proyecto	Meta producto 2008-2011	Indicador de Producto	
	indicador	Estado actual			Nombre de Indicador	Estado actual
Dar Cubrimiento al 100% de la Población con Programas Culturales	% de la Población con Acceso a Programas Culturales	5% de la Población Total del Municipio	Formación capacitación y fomento de valores artísticos, cívicos y culturales.	50% de Educadores (40) y 50% de Estudiantes (400)	% de educadores	0
			Institucionalizar los viernes culturales a través de intercambios culturales intermunicipales	20 viernes culturales	% de estudiantes	0
					Nº de viernes culturales realizados	0

MUNICIPIO DE SAN LUIS, ANTIOQUIA

ADMINISTRACIÓN MUNICIPAL

"POR UN SAN LUIS CON FUTURO"

			Muestras culturales	4 muestras	Nº de muestras realizadas	0
			Difusión, Promoción, Divulgación y Mercadeo de Servicios Culturales	100% Población Conoce los Servicios que Presta la Casa de la Cultura	% de Población Informada sobre Servicios de la Casa de la Cultura	15% de la Población

Tabla 64 Programa Nº 2 La Biblioteca como Centro de Referencia de Información Global

Meta resultado 2008-2011	Indicador de resultado		Proyecto	Meta producto 2008-2011	Indicador de Producto	
	indicador	Estado actual			Nombre de Indicador	Estado actual
Procesar 100% del Material Bibliográfico Audiovisual y Documental	% del Material Procesado y Sistematizado	40% de la Información	Modernización de la Biblioteca como Centro Integral de Desarrollo Cultural	Procesar 100% del Material Bibliográfico Audiovisual y Documental	% del Material Procesado y Sistematizado	40% de la Información

Tabla 65 Programa Nº 3 Desarrollo Institucional y Organizacional

Meta resultado 2008-2011	Indicador de resultado		Proyecto	Meta producto 2008-2011	Indicador de Producto	
	indicador	Estado actual			Nombre de Indicador	Estado actual
Acuerdo Modificatorio del Concejo Municipal Aprobado	Acuerdos Aprobados por el Concejo Municipal para Cultura	1 Acuerdo Aprobado	Modernización y Transformación del Departamento de Extensión Cultural en: Centro de Convivencia cívico y Cultural	un Acuerdo municipal de aprobación del centro de convivencia cívico cultural	Nº de Acuerdos aprobados por el concejo municipal.	0

MUNICIPIO DE SAN LUIS, ANTIOQUIA

ADMINISTRACIÓN MUNICIPAL

"POR UN SAN LUIS CON FUTURO"

Meta resultado 2008-2011	Indicador de resultado		Proyecto	Meta producto 2008-2011	Indicador de Producto	
	indicador	Estado actual			Nombre de Indicador	Estado actual
			Formulación del Plan de Desarrollo Cultural y Plan Organizacional del Centro de Convivencia Cívico y Cultural.	Un plan de desarrollo Formulado y aprobado mediante acuerdo municipal	Nº de planes de desarrollo aprobado	0

Tabla 66 Programa Nº 4 Dotación del Centro de Convivencia, Cívico y Cultural

Meta resultado 2008-2011	Indicador de resultado		Proyecto	Meta producto 2008-2011	Indicador de Producto	
	indicador	Estado actual			Nombre de Indicador	Estado actual
Dotar todas las unidades o Áreas del Centro de Convivencia Cívico y Cultural	% de Unidades Dotadas	30%	Dotación del Centro Cívico y Cultural para Mejorar la prestación de los Servicios en todas sus Áreas	Dotar las unidades del Centro de Convivencia Cívico y Cultural en un 70%	% de unidades dotadas	30%

RECREACIÓN

Tabla 67 Programa Recreación y Aprovechamiento del tiempo libre

Meta resultado 2008-2011	Indicador de resultado		Proyecto	Meta producto 2008-2011	Indicador de Producto	
	indicador	Estado actual			Nombre de Indicador	Estado actual
Recrear 500 Jóvenes en el Área urbana y rural	Nº de Jóvenes Recreados	500 Recreados	Apoyo a Jornadas lúdico-Recreativas	Ofrecer Recreación a 1000 Jóvenes	Nº de Personas Apoyadas	0

MUNICIPIO DE SAN LUIS, ANTIOQUIA

ADMINISTRACIÓN MUNICIPAL

"POR UN SAN LUIS CON FUTURO"

DEPORTE

El deporte debe ser reconocido como un factor de desarrollo social ya que su práctica se constituye en un instrumento para promover la inclusión social y de lucha contra la intolerancia, la discriminación de toda índole y la violencia en todas sus manifestaciones. Así mismo, se constituye en un medio de educación debido los procesos pedagógicos que su práctica conlleva, contribuyendo a la formación y el desarrollo de la persona.

El deporte, la recreación y la actividad física han sido como ejes articuladores de la política social, que cumple la función de cohesión social, además de contribuir a la construcción de la ciudadanía, al avance del aprendizaje y al desarrollo sicosocial de las personas.

Una sociedad que practica el deporte, que esta en permanente contacto con la naturaleza, que hace del tiempo libre una oportunidad para crecer es una sociedad más productiva y más feliz.

El deporte, la recreación, la actividad y la educación física en general se reconocen como factores de mejoramiento de la salud, ya que permiten luchar efectivamente contra algunas enfermedades propias de las sociedades modernas como el estrés, las enfermedades cardiovasculares e incluso las sicosociales. Así mismo, contribuyen a reducir el sedentarismo que presenta la población sanluisana y por ende los niveles de morbilidad por enfermedades cardiovasculares.

OBJETIVO ESPECIFICO

Incrementar la cobertura y el nivel de desarrollo del deporte, la recreación, la actividad y la educación física en los habitantes del Municipio de San Luis

Tabla 68 Programa N° 1 Deporte Social Comunitario

Meta resultado 2008-2011	Indicador de resultado		Proyecto	Meta producto 2008-2011	Indicador de Producto	
	indicador	Estado actual			Nombre de Indicador	Estado actual
Conformación de 4 clubes	Nº de Clubes Conformados	2 Clubes	Capacitación a los Socios de los Clubes Vigentes y a los Integrantes de los Clubes por Conformar	44 Socios o Integrantes Nuevos	Nº de Socios Capacitados	16 Socios Capacitados

MUNICIPIO DE SAN LUIS, ANTIOQUIA

ADMINISTRACIÓN MUNICIPAL

"POR UN SAN LUIS CON FUTURO"

Tabla 69 Programa N° 2 Formación Deportiva

Meta resultado 2008-2011	Indicador de resultado		Proyecto	Meta producto 2008-2011	Indicador de Producto	
	indicador	Estado actual			Nombre de Indicador	Estado actual
Mejorar la participación local en eventos deportivos de alto rendimiento	Nº de atletas formados o capacitados	40 atletas actuales	Apoyo atletas de Alto Rendimiento	Formar 70 Atletas	Nº de Atletas Formados	40

POBLACIÓN VULNERABLE

La población vulnerable para el caso del municipio de San Luis estará conformada por: infancia y adolescencia, víctimas de la violencia y población desplazada, población discapacitada, adulto mayor a partir de los 50 años, mujeres cabeza de familia.

OBJETIVO ESPECIFICO

Brindar atención integral a la población vulnerable, a través de los programas y proyectos contenidos en cada una de las líneas estratégicas del plan de desarrollo: Atención en salud, educación, cultura, deporte, recreación, vivienda, servicios públicos de calidad y participación en los procesos de desarrollo local.

Tabla 70 Programa N° 1 Apoyo para la educación a grupos sociales vulnerables

Meta resultado 2008-2011	Indicador de resultado		Proyecto	Meta producto 2008-2011	Indicador de Producto	
	indicador	Estado actual			Nombre de Indicador	Estado actual
Acompañamiento y Apoyo a 40 Escuelas Rurales y 2.500 Personas Socialmente Vulnerables	Nº de Escuelas y Personas Apoyadas	Sin Información Verídica	Huertas Escolares	40 Huertas Escolares	Nº Huertas Establecidas	26 Huertas Escolares Apoyadas con el Programa RAÍCES
			Proyectos Productivos con grupos Vulnerable	8 Grupos	Nº Grupos Apoyados	3 Grupos (Discapacitados, Madres Cabeza de Familia y Centro de Bienestar del Anciano)

MUNICIPIO DE SAN LUIS, ANTIOQUIA

ADMINISTRACIÓN MUNICIPAL

"POR UN SAN LUIS CON FUTURO"

Meta resultado 2008-2011	Indicador de resultado		Proyecto	Meta producto 2008-2011	Indicador de Producto	
	indicador	Estado actual			Nombre de Indicador	Estado actual
			Apoyo a las Familias Desplazadas , Retornadas y/o Reubicadas	400 Familias	Nº Familias Apoyadas	50 Familias Retornadas Apoyadas con Proyecto Productivo de Fríjol
			Capacitación en practicas Agro- Ecológicas sostenibles	400 Familias Campesinas	Nº Familias Capacitadas	Se realizan algunas prácticas con Proyectos como RAÍCES, escuela Agro-Ecológica. etc.

Tabla 71 Programa N° 2 Población Pobre y Vulnerable (Desplazados y Nivel 1) Estrategia Juntos

Meta resultado 2008-2011	Indicador de resultado		Proyecto	Meta producto 2008-2011	Indicador de Producto	
	indicador	Estado actual			Nombre de Indicador	Estado actual
Acompañar y lograr que 1.800 familias de nivel 1 y desplazados, accedan a los programas implementados por las Ministerios y entidades que están en red, y mejorar así sus condiciones socio-económicas.	% de Población Acompañada y accediendo a programas	1.170 familias de nivel 1 y desplazadas recibiendo subsidios de familias en Acción. 169 familias desplazadas han adquirido vivienda a través de un subsidio. 60 familias desplazadas han mejorado sus viviendas. 67 familias desplazadas	Identificar e implementar acciones en educación, productividad, salud, nutrición, habitabilidad, dinámica familiar, bancarización, ahorro y acceso a la justicia.	Lograr que el 80% de esta población mejore su calidad de vida	% de Familias Asistidas	El 9.38% de la población propuesta como meta ha adquirido vivienda. El 3.33 han mejorado sus viviendas. El 3.7% de la población esta incluida en un proyecto productivo.

MUNICIPIO DE SAN LUIS, ANTIOQUIA

ADMINISTRACIÓN MUNICIPAL

"POR UN SAN LUIS CON FUTURO"

Meta resultado 2008-2011	Indicador de resultado		Proyecto	Meta producto 2008- 2011	Indicador de Producto	
	indicador	Estado actual			Nombre de Indicador	Estado actual
		en proyecto productivo.				

INFANCIA, ADOLESCENCIA Y JUVENTUD

Para brindar atención a la población infantil y adolescente es necesario establecer políticas municipales articuladas a políticas del orden nacional como La Política Pública Nacional de Primera Infancia, CONPES 109 DE 2007, Código de Infancia y Adolescencia, Plan Nacional de salud Pública, entre otras.

En el municipio de San Luis esta población presenta alta vulnerabilidad a causa del conflicto armado, viéndose mucho mas afectada la población infantil y adolescente de la zona rural.

Los altos índices de necesidades básicas insatisfechas son una muestra de la realidad que vive la población, la falta de agua potable, el difícil acceso a los servicios de salud, de recreación, de deporte, a una vivienda y a otros servicios básicos hacen que la población infantil y adolescente no tenga un desarrollo humano y equitativo que garantice su formación futura.

OBJETIVO ESPECÍFICO

- Implementar y aprobar una política pública que garantice a niños, niñas y adolescentes el acceso a los servicios integrales para su formación.
- Las líneas estratégicas del Plan de Desarrollo Municipal contienen programas y proyectos que aportan a la reducción de las condiciones desfavorables para esta población.
- Elaboración del Diagnostico Municipal de la Infancia, adolescencia y juventud de la línea base.
- Implementación y aprobación de la política pública de infancia, adolescencia y juventud, que incluya indicadores de seguimiento y evaluación de la política y sus acciones.
- Creación de la Comisaría de Familia
- Fortalecimiento de los Consejos Municipales de Política Social –COMPOS.
- Programa para fortalecimiento de capacidades institucionales para la atención y protección integral de los niños, niñas y adolescentes. Secretaria de Educación Municipal y PEM
- Programa de complementación alimentaria. ICBF
- Programa de seguridad alimentaria y nutricional, a través de proyectos productivos, UMATA.
- Ampliar cobertura con calidad y acceso a los servicios de salud, educación, agua potable, vivienda y otros.

MUNICIPIO DE SAN LUIS, ANTIOQUIA ADMINISTRACIÓN MUNICIPAL “POR UN SAN LUIS CON FUTURO”

- Articulación de instituciones y grupos con acciones coordinadas para brindar atención a los niños, las niñas y adolescentes.
- Implementar programas de salud y atención a la mujer gestante

Tabla 72 Programa N° 1 Política pública de infancia, adolescencia y juventud

Meta resultado 2008-2011	Indicador de resultado		Proyecto	Meta producto 2008-2011	Indicador de Producto	
	indicador	Estado actual			Nombre de Indicador	Estado actual
Acuerdo Municipal de aprobación de la política pública	Política pública implementada	0	Elaboración del diagnóstico Municipal de infancia y adolescencia y línea base y plan de acción	Plan de acción formulado y en ejecución	Nº de planes de acción de infancia y adolescencia	0
			Implementación y aprobación de la política pública de infancia y adolescencia que incluya indicadores de seguimiento y evaluación de la política y sus acciones	Política Pública aprobada mediante Acuerdo Municipal	Nº de Acuerdos Municipales	0
			Creación de la comisaría de familia	Comisaría de familia velando por el bienestar de niños, niñas y adolescentes	Comisaría de familia creada	0
			Fortalecimiento del Consejo Municipal de Política Social - COMPOS	1 Mesa de infancia y adolescencia constituida	Nº de mesas de infancia y adolescencia	0

MUNICIPIO DE SAN LUIS, ANTIOQUIA ADMINISTRACIÓN MUNICIPAL "POR UN SAN LUIS CON FUTURO"

Tabla 73 Programa N° 2 Apoyo a la Seguridad Alimentaria y Nutricional

Meta resultado 2008-2011	Indicador de resultado		Proyecto	Meta producto 2008-2011	Indicador de Producto	
	indicador	Estado actual			Nombre de Indicador	Estado actual
Apoyar la Seguridad Alimentaria y Nutricional	% de Apoyo a la seguridad Alimentaria y Nutricional	0%	Adecuación y dotación de ludoteca con su coordinador respectivo.	100% de Adecuación y Dotación	% de Adecuación y Dotación	10%
			Dotación de Hogares Tradicionales y Fami con 394 sillas y 100 mesas en los sectores urbano y rural	90 mesas y 394 sillas Adquiridas	Nº de Mesas y Sillas	0
			Atención de los Hogares Comunitarios y Fami en el Área Urbana y Rural	Atender 34 Hogares	Nº de Hogares Atendidos	34
			Brindar Asistencia nutricional al escolar, Adolescente, Niños y Niñas entre los 5 y 18 Años	Beneficiar a 1552 Alumnos	Nº de Alumnos Beneficiados	1680
			Entrega de Desayuno Infantil a menores de 6 Años	Beneficiar a 969 Niños del Área Urbana y Rural	Nº de Niños Beneficiados	969
			Ampliar cobertura en HCBF y hogares FAMI en zona rural.	Abrir 3 Nuevos HCBF en el Área Rural	Nº de Hogares Nuevos	34
			Construcción de hogar Múltiple en la zona Urbana	Terminar en un 100% la Construcción del Hogar Múltiple	% de Construcción	0%

MUNICIPIO DE SAN LUIS, ANTIOQUIA ADMINISTRACIÓN MUNICIPAL "POR UN SAN LUIS CON FUTURO"

Tabla 74 Programa N º3 Existencia

Meta resultado 2008-2011	Indicador de resultado		Proyecto	Meta producto 2008-2011	Indicador de Producto	
	indicador	Estado actual			Nombre de Indicador	Estado actual
todos vivos	Nº de muertes infantiles y maternas	0	fortalecer programas de prevención según causa y grupo de edad	(0 a 5 años)-ninguna muerte evitable durante el embarazo y el parto.	Nº de muertes infantiles y maternas	0
				(13 a 17 años) - reducción de muertes por violencia, énfasis en varones	Nº de muertes evitables de adolescentes	0
todos saludables	Nº de niños, niñas y adolescentes afiliados al SGSSS	3505	afiliación al 100% al SGSSS	Nº de afiliados al SGSSS	Nº de afiliados al SGSSS	3505
				(13 a 17 años)-350 adolescentes con acceso a servicios de salud sexual y reproductiva	Nº de adolescentes que acceden a algún programa	150
ninguno sin familia	Nº de niños, niñas y adolescentes en riesgo o en situación de abandono	1	identificar situaciones de alto riesgo de abandono - fortalecer vínculos familiares	(6 a 12 años)-ninguno abandonado, todos con su familia o una que la sustituya	Nº de niños, niñas y adolescentes en riesgo o en situación de abandono	no se tiene registros
ninguno desnutrido	Tasas de desnutrición -crónica, global, aguda- por grupos etareos	no se tiene registro	promover la lactancia materna.-todos en programas de complementación alimentaría	(0 a 5 años)- todos con complementación nutricional-100%	Nº de niños, niñas en un programa de complementación alimentaría	2942

MUNICIPIO DE SAN LUIS, ANTIOQUIA

ADMINISTRACIÓN MUNICIPAL

"POR UN SAN LUIS CON FUTURO"

Tabla 75 Programa N° 4 Desarrollo

Meta resultado 2008-2011	Indicador de resultado		Proyecto	Meta producto 2008-2011	Indicador de Producto	
	indicador	Estado actual			Nombre de Indicador	Estado actual
todos con educación 90%	Nº de niños, niñas y adolescentes activos académicamente	2655	implementación de educación inicial -cobertura en primaria de un 80% - secundaria mejorar la cobertura rural	(0 a 5 años)- Todos con educación inicial -el 100%	Nº de niños y niñas en educación inicial	217
				(6 a 12 años) todos con educación primaria - el 100%	Nº de niños y niñas en educación primaria	1531
				(13 a 17 años) todos con educación secundaria- el 100%	Nº de niños, niñas y adolescentes en educación secundaria y superior	907
90% de plazas y parques reparados y habilitados	Nº de espacios para recreación y deporte	36	recuperación y mantenimiento de plazas y parques.- fortalecer programas de recreación y deporte	(6 a 12 años) el 80% con acceso a infraestructura y facilidades recreativas	Nº de espacios habilitados para recreación y deporte	18

Tabla 76 Programa N° 5 Ciudadanía

Meta resultado 2008-2011	Indicador de resultado		Proyecto	Meta producto 2008-2011	Indicador de Producto	
	indicador	Estado actual			Nombre de Indicador	Estado actual
Ciudadanía	Nº de programas de expresión cultural	3	Todos capaces de manejar los afectos, las emociones y la sexualidad	Implementar programas de expresión cultural en espacios educativos y comunitarios	Nº de programas de expresión cultural implementados	8

MUNICIPIO DE SAN LUIS, ANTIOQUIA

ADMINISTRACIÓN MUNICIPAL

"POR UN SAN LUIS CON FUTURO"

Meta resultado 2008-2011	Indicador de resultado		Proyecto	Meta producto 2008-2011	Indicador de Producto	
	indicador	Estado actual			Nombre de Indicador	Estado actual
	Nº de niños registrados Vs niños nacidos vivos	No se tiene registro	Todos Registrados	Vincular el trámite de registro civil al certificado de nacido vivo. Campaña de documentación de la población escolar	Nº de nacidos vivos Vs registrados	156 Vs 199

Tabla 77 Programa Nº 6 Protección

Meta resultado 2008-2011	Indicador de resultado		Proyecto	Meta producto 2008-2011	Indicador de Producto	
	indicador	Estado actual			Nombre de Indicador	Estado actual
todos participan en los espacios sociales	Nº de espacios de participación social	1	Mantener activos los espacios de participación ciudadana en los establecimientos educativos	(13 a 18 años) 3 espacios creados para la expresión y participación, énfasis en zonas urbanas	Nº de espacios de participación social	1
ninguno sometido a maltrato	Nº de niños, niñas y adolescentes sometidos a maltrato	4	Detección y vigilancia de espacios de riesgo.- implementar mecanismos ágiles de recepción y respuesta de denuncias	(0 a 18 años)ninguno sometido a maltrato incluido el abuso sexual	Nº de niños, niñas o adolescentes abusados	1 reporte
ninguno en actividad perjudicia	Nº de niños en actividad perjudicial	no se tienen registros sintetizado	Detección de ambientes y espacios riesgosos	(de 6 a 12 años) ninguno en actividad perjudicial	Nº de casos detectados	no se tiene registros consolidados

MUNICIPIO DE SAN LUIS, ANTIOQUIA

ADMINISTRACIÓN MUNICIPAL

"POR UN SAN LUIS CON FUTURO"

Meta resultado 2008-2011	Indicador de resultado		Proyecto	Meta producto 2008-2011	Indicador de Producto	
	indicador	Estado actual			Nombre de Indicador	Estado actual
I		s		(de 13 a 18 años) ninguno explotado económicamente	Nº de casos detectados	no se tiene registros

ADULTO MAYOR

Tabla 78 Programa Nº 1 Adulto Mayor

Meta resultado 2008-2011	Indicador de resultado		Proyecto	Meta producto 2008-2011	Indicador de Producto	
	indicador	Estado actual			Nombre de Indicador	Estado actual
Lograr cubrir con programas el 50% de la población adulto mayor, y así mejorar la calidad de vida De esta población	% de adultos mayores participando de algún programa	1650 total 381 con algún tipo de subsidio	Recreación , cultura y deporte	Tener 300 Adultos mayores en actividades de lúdicas, culturales. y deportivas	Nº Adultos Mayores en actividades lúdicas, culturales, deportiva y recreativa	215 adultos mayores
			Ampliación de cobertura en subsidio para el adulto mayor	247 nuevos subsidios	Nº Adultos mayores con subsidios	167 subsidios
			Proyectos productivos	5	Nº de proyectos productivos	4 proyectos
			3 cupos mas para abuelos institucionalizados del C.B.A	16 adultos mayores institucionalizados	Nº de Adulto mayor Institucionalizado	13 adultos mayores institucionalizados
			Gestión para la remodelación de la planta física del C.B.A	1 proyectos formulado	Nº de proyectos formulados	0

MUNICIPIO DE SAN LUIS, ANTIOQUIA

ADMINISTRACIÓN MUNICIPAL

"POR UN SAN LUIS CON FUTURO"

Meta resultado 2008-2011	Indicador de resultado		Proyecto	Meta producto 2008-2011	Indicador de Producto	
	indicador	Estado actual			Nombre de Indicador	Estado actual
			Gestión para ampliación de cobertura almuerzo caliente en la zona rural	317 cupos totales	Nº de cupos para Almuerzo caliente adulto	217 cupos actuales
			Ampliar cupos ración para preparar	43 cupos rurales	Nº de cupos rpp	23 cupos

VICTIMAS

Tabla 79 Programa Nº 1 Sensibilización y Prevención en Acción contra Minas Antipersonal

Meta resultado 2008-2011	Indicador de resultado		Proyecto	Meta producto 2008-2011	Indicador de Producto	
	indicador	Estado actual			Nombre de Indicador	Estado actual
Sensibilizar y Prevenir a todo el casco Urbano y Rural Accidentes de Minas Antipersonal en el Municipio	Nº de Personas y Nº de Veredas Sensibilizadas y Prevenidas	0	Capacitación, Sensibilización y Prevención contra Minas Antipersonal	160 Talleres	Nº de Talleres Realizados	0
			Monitoreo y Acompañamiento de las Víctimas	Monitorear y Acompañar a 21 Víctimas con sus respectivas Familias	Nº de Víctimas Monitoreadas y Acompañadas	0

MUNICIPIO DE SAN LUIS, ANTIOQUIA **ADMINISTRACIÓN MUNICIPAL** **"POR UN SAN LUIS CON FUTURO"**

POBLACIÓN DESPLAZADA

Tabla 80 Programa N° 1 Protección y prevención del desplazamiento

Meta resultado 2008-2011	Indicador de resultado		Proyecto	Meta producto 2008-2011	Indicador de Producto	
	indicador	Estado actual			Nombre de Indicador	Estado actual
Incluir al 46% de la población en riesgo de Desplazamiento en al menos un programa de asistencia	% de la Población Asistida	20%	Familias en Acción	Ampliar a 300 cupos Nuevos los Subsidios	Nº de Subsidios entregados	608 Subsidios
			Apoyo Integral a Familias	Apoyar a 100 Familias	Nº de Familias	No Hay Información

Tabla 81 Programa N° 2 Ayuda Humanitaria a la población afectada por el desplazamiento

Meta resultado 2008-2011	Indicador de resultado		Proyecto	Meta producto 2008-2011	Indicador de Producto	
	indicador	Estado actual			Nombre de Indicador	Estado actual
Atender al 100% de la Población que se Desplace	% de Población Atendida	0	Brindar Ayuda Humanitaria de Manera Integral en el Momento del Desplazamiento	Asistir el 100% con Ayuda Humanitaria a la Población que se Desplace	% de Familias Asistidas	0

MUNICIPIO DE SAN LUIS, ANTIOQUIA

ADMINISTRACIÓN MUNICIPAL

"POR UN SAN LUIS CON FUTURO"

Tabla 82 Programa N° 3 Reestablecimiento Económico y Social a retornados

Meta resultado 2008-2011	Indicador de resultado		Proyecto	Meta producto 2008-2011	Indicador de Producto	
	indicador	Estado actual			Nombre de Indicador	Estado actual
Realizar una caracterización socioeconómica del 100% de la población retornada y lograr que un 40% de esta población reestablezca buenas condicione socioeconómicas	% de población caracterizada	Se cuenta con la información consignada el PIU	Caracterización de Población Retornada	Identificación de Condiciones Socio Económicas del 100% de los Retornados	% de Personas Identificadas	0
			Apoyo Integral a Familias Retornadas	Apoyo a 400 Familias Retornadas	Nº de Familias Asistidas	0

POBLACIÓN DISCAPACITADA

Tabla 83 Programa N° 1 La población en situación de discapacidad en procesos de superación

Meta resultado 2008-2011	Indicador de resultado		Proyecto	Meta producto 2008- 2011	Indicador de Producto	
	indicador	Estado actual			Nombre de Indicador	Estado actual
Garantizar el mejoramiento de la calidad de vida de la población en situación de discapacidad	Nº de personas en situación de discapacidad que ingresaron a algún programa	45	Accesibilidad	60%	Nº de espacios públicos adecuados	30%
			Equiparación de oportunidades	3	Nº de programas implementados	1
			Rehabilitación y habilitación	4	Nº de proyectos ejecutados	0

MUNICIPIO DE SAN LUIS, ANTIOQUIA ADMINISTRACIÓN MUNICIPAL "POR UN SAN LUIS CON FUTURO"

Tabla 84 Programa N° 2 Sensibilización promoción y prevención de la discapacidad

Meta resultado 2008-2011	Indicador de resultado		Proyecto	Meta producto 2008-2011	Indicador de Producto	
	indicador	Estado actual			Nombre de Indicador	Estado actual
La discapacidad, un asunto de todos	40% de la población con algún tipo de información sobre la discapacidad	5%	Brigadas de sensibilización a la comunidad en general	80 talleres/2000 asistentes	Nº de talleres Nº de asistentes	0

PARTICIPACIÓN CIUDADANA

Tabla 85 Programa N° 1 Capacitación y acompañamiento a las juntas de acción comunal

Meta resultado 2008-2011	Indicador de resultado		Proyecto	Meta producto 2008-2011	Indicador de Producto	
	indicador	Estado actual			Nombre de Indicador	Estado actual
Capacitar y acompañar al 100% de las JAC	Porcentajes de JAC capacitadas y acompañadas.	20% de las JAC se les ha brindado capacitación y acompañamiento.	Fortalecimiento a las JAC	46 JAC acompañadas y asesoradas.	Porcentaje de juntas asesoradas y acompañadas	Un 10% de las JAC se encuentran fortalecidas.
			Capacitación a todas las JAC en la ley 743.	Capacitación a 46 JAC.	Porcentaje de JAC capacitadas	Un 10% de la JAC han recibido capacitación en la ley comunal.

MUNICIPIO DE SAN LUIS, ANTIOQUIA

ADMINISTRACIÓN MUNICIPAL

"POR UN SAN LUIS CON FUTURO"

Tabla 86 Programa Nº 2 Capacitación, acompañamiento y fortalecimiento a los grupos de mujeres del Municipio

Meta resultado 2008-2011	Indicador de resultado		Proyecto	Meta producto 2008-2011	Indicador de Producto	
	indicador	Estado actual			Nombre de Indicador	Estado actual
Capacitar, acompañar y fortalecer el 100% de los Grupos asociativos de Mujeres del Municipio .	Porcentajes de grupos asociativos de mujeres debidamente capacitadas y fortalecidas.	5% de las mujeres constituidas en grupos se les ha brindado capacitación	Fortalecimiento a las mujeres del municipio	10 grupos de mujeres acompañadas y asesoradas.	Porcentaje de grupos de mujeres capacitadas y acompañadas.	Un 5% de las mujeres asociadas se encuentran fortalecidas
		Acompañamiento y fortalecimiento.	Capacitación a las mujeres del municipio en sus deberes y derechos.	Capacitación a los grupos asociativos de mujeres	Porcentaje de mujeres capacitadas en sus deberes y sus derechos.	Un 20% de las mujeres asociadas han recibido capacitación en la ley comunal.

Tabla 87 Programa Nº 3 Fortalecimiento a los grupos asociativos de trabajo

Meta resultado 2008-2011	Indicador de resultado		Proyecto	Meta producto 2008-2011	Indicador de Producto	
	indicador	Estado actual			Nombre de Indicador	Estado actual
Capacitar y asesorar los grupos asociativos de trabajo	Porcentajes de grupos asociativos de trabajo asesorados, capacitados y fortalecidos.	50% de los grupos asociativos se les ha brindado capacitación y acompañamiento.	Fortalecimiento a los grupos asociativos y corporaciones en la presentación de proyectos productivos.	15 grupos asociativos de trabajo y corporaciones capacitados en proyectos productivos.	% de grupos asociativos y corporaciones que se encuentran capacitadas en la presentación de proyectos productivos	Un 30% de los grupos asociativos y corporaciones se encuentran debidamente capacitados en la presentación de proyectos productivos

MUNICIPIO DE SAN LUIS, ANTIOQUIA

ADMINISTRACIÓN MUNICIPAL

"POR UN SAN LUIS CON FUTURO"

Meta resultado 2008-2011	Indicador de resultado		Proyecto	Meta producto 2008-2011	Indicador de Producto	
	indicador	Estado actual			Nombre de Indicador	Estado actual
			Acompañamiento y capacitación permanente a los grupos asociativos y corporaciones del municipio.	Capacitación a 15 grupos asociativos y corporaciones.	% de grupos de trabajo asociativos y corporaciones capacitadas.	Un 10% de los grupos asociativos y corporaciones se encuentran capacitadas

Tabla 88 Programa N° 4 Emprendimientos

Meta resultado 2008-2011	Indicador de resultado		Proyecto	Meta producto 2008-2011	Indicador de Producto	
	indicador	Estado actual			Nombre de Indicador	Estado actual
Acompañamiento y fortalecimiento del programa de emprendimiento liderado por 20 Jóvenes del Municipio	Porcentaje de jóvenes fortalecidos y acompañados	50% de acompañamiento y fortalecimiento a los emprendimientos.	Cine al Sitio	4 jóvenes del área urbana acompañados y fortalecidos en el programa.	Porcentaje de jóvenes acompañados y fortalecidos en el programa	50% de jóvenes acompañados y fortalecidos en el programa.
			Consolidación de Empresa de Ecoturismo	5 jóvenes del área urbana acompañados y fortalecidos en el programa.	Porcentaje de jóvenes acompañados y fortalecidos en el programa	50% de jóvenes acompañados y fortalecidos en el programa.
			Funcionamiento de Foto estudio (Fotogénicos)	4 jóvenes del área rural acompañados y fortalecidos en el programa.	Porcentaje de jóvenes acompañados y fortalecidos en el programa	50% de jóvenes acompañados y fortalecidos en el programa.



MUNICIPIO DE SAN LUIS, ANTIOQUIA

ADMINISTRACIÓN MUNICIPAL

“POR UN SAN LUIS CON FUTURO”

Meta resultado 2008-2011	Indicador de resultado		Proyecto	Meta producto 2008-2011	Indicador de Producto	
	indicador	Estado actual			Nombre de Indicador	Estado actual
			Salón de Belleza	6 jóvenes del área rural acompañados y fortalecidos en el programa.	Porcentaje de jóvenes acompañados y fortalecidos en el programa	50% de jóvenes acompañados y fortalecidos en el programa.

MUNICIPIO DE SAN LUIS, ANTIOQUIA

ADMINISTRACIÓN MUNICIPAL

"POR UN SAN LUIS CON FUTURO"

LÍNEA ESTRATÉGICA 3. MEDIO AMBIENTE Y DESARROLLO TERRITORIAL

Figura 14 Línea Estratégica 3. Medio Ambiente y Desarrollo Territorial

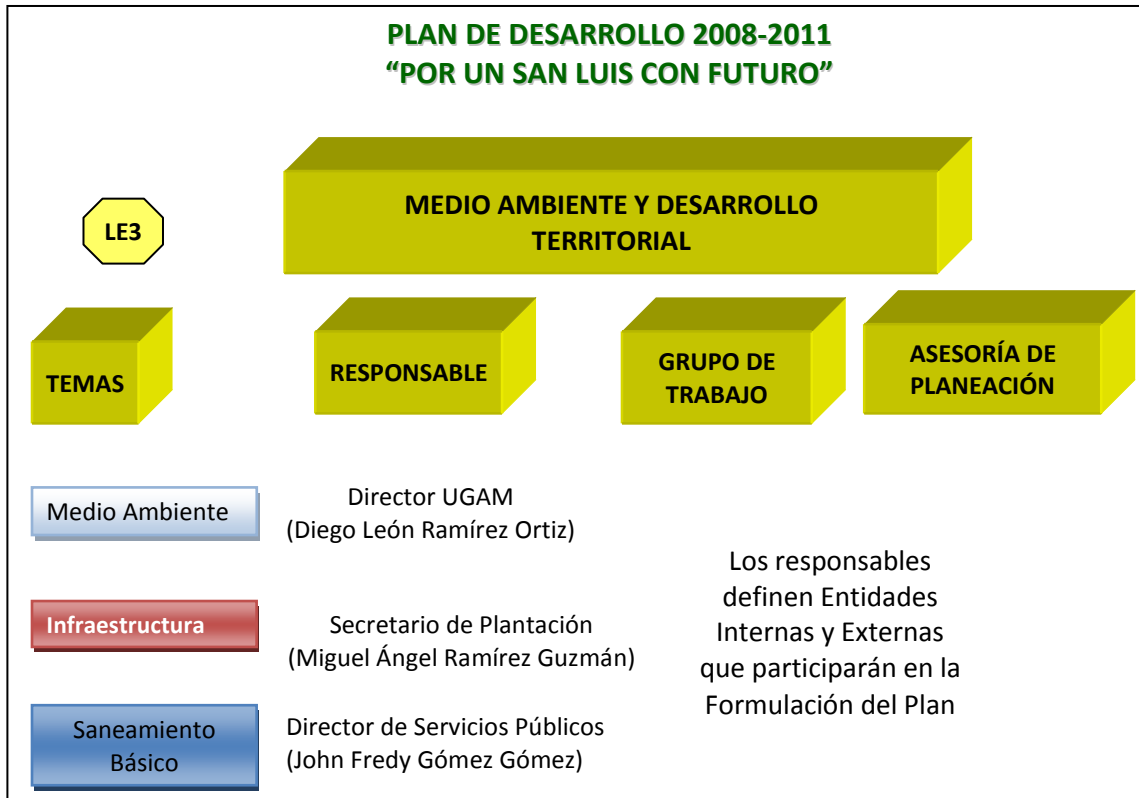


MUNICIPIO DE SAN LUIS, ANTIOQUIA

ADMINISTRACIÓN MUNICIPAL

"POR UN SAN LUIS CON FUTURO"

Figura 15 Medio Ambiente y Desarrollo Territorial



RECUPERACIÓN Y PROTECCIÓN DE LOS RECURSOS NATURALES

A través de esta línea se pretende establecer condiciones conducentes a la recuperación y protección de los recursos naturales especialmente los bosques, la biodiversidad, el suelo y el agua, ya que son potencialidades del municipio y es necesario establecer políticas que garanticen el desarrollo territorial sin detrimento de sus recursos naturales y así garantizar a las generaciones futuras condiciones de desarrollo económico y social con sostenibilidad y sustentabilidad.

Hacen parte de esta línea estratégica el ambiente, la infraestructura y el saneamiento básico.

OBJETIVO GENERAL

Brindar condiciones para ejecutar las obras que demande el desarrollo local, garantizando la protección y sostenibilidad de los recursos naturales.

MUNICIPIO DE SAN LUIS, ANTIOQUIA

ADMINISTRACIÓN MUNICIPAL

"POR UN SAN LUIS CON FUTURO"

MEDIO AMBIENTE

Gestión y consecución de Incentivos Forestales, como mecanismo de protección de nuestros recursos naturales.

OBJETIVO ESPECIFICO

Implementar políticas que garanticen la conservación y protección de los recursos naturales.

Tabla 89 Programa N° 1 Aprovechamiento sostenible del recurso bosque

Meta resultado 2008-2011	Indicador de resultado		Proyecto	Meta producto 2008-2011	Indicador de Producto	
	indicador	Estado actual			Nombre de Indicador	Estado actual
Establecer 110 hectáreas de bosque protector productor	Número de has establecidas de bosque protector productor	120 reforestadas	Sembrando Futuro reforestación y mantenimiento de bosque protector productor	Reforestar 50 Has	Nº de has plantadas	120 Has de plantaciones forestales establecidas
				Y mejorar 170 has	Nº de has mejoradas	
			Reforestación y mantenimiento de cultivos de guadua.	Sembrar 60 has de guadua	Nº de Has Sembradas	50 Has Sembradas
				Mejorar 50 has de guadua establecidas	Nº de has mejoradas	
			Apoyo a la comercialización de semillas forestales.	Apoyar 20 campesinos nuevos en la comercialización	Nº de campesinos apoyados	15 Campesinos
			Incentivo forestal para la conservación de bosque natural	Incentivar 40 familias para la conservación y manejo sostenible de 200 has	Nº de familias incentivadas Nº de Has conservadas	150 has
			Apoyo a la Transformación de la madera y la guadua de grupos organizados	Apoyar 3 centros de grupos organizados	Nº de centros apoyados	3 Centros

MUNICIPIO DE SAN LUIS, ANTIOQUIA

ADMINISTRACIÓN MUNICIPAL

"POR UN SAN LUIS CON FUTURO"

Meta resultado 2008-2011	Indicador de resultado		Proyecto	Meta producto 2008-2011	Indicador de Producto	
	indicador	Estado actual			Nombre de Indicador	Estado actual
			Apoyo al sistema Regional de áreas protegidas. (SIRAP) : Reglamentar áreas de protección	2 Acuerdos Municipales firmados.	Nº de Acuerdos Municipales	0

Tabla 90 Programa Nº 2 Manejo de los residuos sólidos

Meta resultado 2008-2011	Indicador de resultado		Proyecto	Meta producto 2008-2011	Indicador de Producto	
	indicador	Estado actual			Nombre de Indicador	Estado actual
Sostener la Cobertura del 100% en la zona urbana y alcanzar un 50% en la zona rural.	% de Cobertura.	100% en la zona urbana y 50% en la zona rural	Implementación de los Planes de manejo de residuos sólidos del municipio de San Luís. (PGIRS)	Implementar 3 PGIRS	PGIRS implementados	35% de PGIRS Implementados
			Consolidación de un PGIRS municipal de los 3 existentes	Un PGIRS Consolidado en el Municipio de San Luís.	Nº de PGIRS Consolidados.	3 PGIRS Elaborados
			Construcción de micro rellenos sanitarios	Construir 300 fosas inorgánicas o inservibles Sanitarios en el sector rural.	Nº de micro rellenos	120 Micro rellenos sanitarios

MUNICIPIO DE SAN LUIS, ANTIOQUIA **ADMINISTRACIÓN MUNICIPAL** **"POR UN SAN LUIS CON FUTURO"**

Tabla 91 Programa N° 3 Promover y fomentar el uso adecuado del recurso suelo

Meta resultado 2008-2011	Indicador de resultado		Proyecto	Meta producto 2008-2011	Indicador de Producto	
	indicador	Estado actual			Nombre de Indicador	Estado actual
Mantener e incrementar la capacidad productiva del suelo	Nº de familias haciendo uso adecuado del recurso suelo	La comunidad campesina del municipio de San Luis no maneja adecuadamente el recurso suelo	Ejecutar en la zona rural 12 programas de intercambio e servicios ambientales "PRISER" con el apoyo de CORNARE	150 familias rurales manejando sosteniblemente el recurso suelo	Nº de familias manejando sosteniblemente el recurso suelo	120 Familias que manejan adecuadamente el suelo en el Municipio de san Luis
			Implementación de solares agro ecológicos	300 solares ecológicos establecidos en el municipio de San Luis	Nº de solares ecológicos establecidos	60 solares agro ecológicas

Tabla 92 Programa N° 4 Promover y fomentar el uso adecuado del recurso hídrico

Meta resultado 2008-2011	Indicador de resultado		Proyecto	Meta producto 2008-2011	Indicador de Producto	
	indicador	Estado actual			Nombre de Indicador	Estado actual
Adquisición de 60 has para protección de micro cuencas , Construcción de 100 posos sépticos	Nº de Has Adquiridas y pozos sépticos construidos	250 has Adquiridas y 60 pozos sépticos construidos	Legalización , evaluación y adquisición de predios en áreas urbanas , rurales y centros poblados	Compra de 60 has para protección de micro cuencas abastecedoras de acueductos	Has Adquiridas	250 has adquiridas
			Construcción de tanques sépticos.	Construcción de 100 tanques sépticos en el sector rural.	Nº de tanques sépticos construidos	60 Tanques sépticos construidos en el sector rural

MUNICIPIO DE SAN LUIS, ANTIOQUIA

ADMINISTRACIÓN MUNICIPAL

"POR UN SAN LUIS CON FUTURO"

Meta resultado 2008-2011	Indicador de resultado		Proyecto	Meta producto 2008-2011	Indicador de Producto	
	indicador	Estado actual			Nombre de Indicador	Estado actual
			Construcción de Obras para control de erosión.	Construir 1 Km en sistemas para control de erosión	Km de obras de control de erosión.	2 Km Construidos
			Sensibilización y educación ambiental asociada a la protección de micro cuencas.	80 Talleres de educación Ambiental en protección de micro cuencas	Nº de Talleres	100 talleres realizados
			Limpieza y mejoramientos de cauces urbanos para recuperación de espacios públicos.	Limpieza de 10 kilómetros de cauces urbanos	Km de cause atendidos	6. Km de cauces mejorados.

Tabla 93 Programa Nº 5 Fortalecimiento de la gestión Ambiental Municipal

Meta resultado 2008-2011	Indicador de resultado		Proyecto	Meta producto 2008-2011	Indicador de Producto	
	indicador	Estado actual			Nombre de Indicador	Estado actual
Articulación Interinstitucional en torno a la gestión Ambiental Comunitaria.	Nº de instituciones articuladas en torno al tema ambiental	2 Unidades de Gestión Ambiental Fortalecidas en el Municipio de San Luis	Formulación y Gestión de proyectos Ambientales para cofinanciación del sector oficial y privado	42 Proyectos Ambientales formulados, ejecutados o monitoreados.	Nº de Proyectos Institucionales formulados	60 proyectos formulados y ejecutados
			Asistencia a eventos de capacitación e información Convocado por CORNARE	45 Eventos	Nº de Eventos	

MUNICIPIO DE SAN LUIS, ANTIOQUIA

ADMINISTRACIÓN MUNICIPAL

"POR UN SAN LUIS CON FUTURO"

Meta resultado 2008-2011	Indicador de resultado		Proyecto	Meta producto 2008-2011	Indicador de Producto	
	indicador	Estado actual			Nombre de Indicador	Estado actual
			Asesoría y acompañamientos a comunidades locales y a grupos organizados en formulación y gestión de proyectos ambientales	20 Asesorías a comunidades locales	Nº de Asesorías	40 Asesorías
			10 Asesorías a grupos organizados	Nº de asesorías	80 Asesorías	
			Eventos de capacitación en valoración del patrimonio natural y el adecuado manejo de los recursos naturales	20 talleres de capacitación a 8 grupos ecológicos	Grupos ecológicos capacitados	12 Grupos Ecológicos funcionados

Tabla 94 Programa Nº 6 Equipamientos para espacio Público

Meta resultado 2008-2011	Indicador de resultado		Proyecto	Meta producto 2008-2011	Indicador de Producto	
	indicador	Estado actual			Nombre de Indicador	Estado actual
Mejorar 3 espacios Públicos para el uso y recreación de la comunidad	Nº de espacios públicos mejorados	3 Espacios Públicos Establecidos	Mejoramiento de los Espacios Públicos del casco urbano y centros poblados	Mejorar 3 espacios público.	Nº Espacios públicos Mejorados	4 espacios públicos construidos

MUNICIPIO DE SAN LUIS, ANTIOQUIA ADMINISTRACIÓN MUNICIPAL "POR UN SAN LUIS CON FUTURO"

Tabla 95 Programa N° 7 Sistema Regional de áreas protegidas

Meta resultado 2008-2011	Indicador de resultado		Proyecto	Meta producto 2008-2011	Indicador de Producto	
	indicador	Estado actual			Nombre de Indicador	Estado actual
Declaratoria de áreas de manejo especial de las áreas Establecidas en el SIRAP para el Municipio de San Luis	Nº de Áreas declaradas de manejo especial	Protegidas por el Acuerdo del Concejo Municipal La Cuchilla de la Tebaida Alto el Chaquiro Reserva Natural Municipal de Monte Negro Áreas protegidas en Microcuencas Abastecedores de Acueductos del Municipio de San Luis	Gestionar la Declaratoria del Sistema Local de Áreas Protegidas - SILAP-	25 % de las Áreas de manejo especial Declaradas y Reglamentadas	% de Áreas Declaradas	4 Áreas Declaradas mediante acuerdo del Honorable Concejo Municipal

Tabla 96 Programa N° 8 Atención de Desastres

Meta resultado 2008-2011	Indicador de resultado		Proyecto	Meta producto 2008-2011	Indicador de Producto	
	indicador	Estado actual			Nombre de Indicador	Estado actual
Atender el 80% de los Desastres que se presenten	% desastres atendidos	0	Formulación del Plan de Atención y Prevención de Desastres	Plan formulado e implementado	Plan formulado e implementado	No existe plan en el municipio
			Fortalecimiento al grupo de Bomberos	Grupo de bomberos capacitados y apoyando los desastres	Nº de bomberos capacitados y apoyando los desastres	Existen 5 bomberos, con una mediana capacitación

MUNICIPIO DE SAN LUIS, ANTIOQUIA

ADMINISTRACIÓN MUNICIPAL

"POR UN SAN LUIS CON FUTURO"

Meta resultado 2008-2011	Indicador de resultado		Proyecto	Meta producto 2008-2011	Indicador de Producto	
	indicador	Estado actual			Nombre de Indicador	Estado actual
			Dotación con equipos a grupo de Bomberos	Equipos adquiridos	Nº de equipos adquiridos	Faltan equipos para atender las emergencias
			Atención de Desastres.	Atender el 100% de los desastres que se presenten	Nº de desastres atendidos	No existen situaciones para atender

Tabla 97 Programa Nº 9 Prevención de Desastres

Meta resultado 2008-2011	Indicador de resultado		Proyecto	Meta producto 2008-2011	Indicador de Producto	
	indicador	Estado actual			Nombre de Indicador	Estado actual
Intervenir sobre el 60% de las situaciones que puedan generar Desastres	% de situaciones intervenidas que puedan ocasionar desastres	0	Identificación de todas las situaciones que pueden generar desastres	Situaciones identificadas	Nº de situaciones identificadas	Existen 3 situaciones identificadas
			Capacitación y orientación en e la prevención de desastres	Situaciones atendidas a través de capacitación y orientación	Nº de situaciones	Nº se están realizando estas capacitaciones

INFRAESTRUCTURA

OBJETIVO ESPECIFICO

Ejecutar las obras que demande el progreso local para satisfacer las necesidades de la comunidad, de acuerdo a las directrices de la ley 136 de 1994

Las obras de infraestructura que se realizaran son:

Vías: Mantenimiento de vías terciarias y secundarias, pavimentación de vías urbanas, paisajismo vía autopista San Luis

MUNICIPIO DE SAN LUIS, ANTIOQUIA

ADMINISTRACIÓN MUNICIPAL

"POR UN SAN LUIS CON FUTURO"

Tabla 98 Programa N° 1 Vías

Meta resultado 2008-2011	Indicador de resultado		Proyecto	Meta producto 2008-2011	Indicador de Producto	
	indicador	Estado actual			Nombre de Indicador	Estado actual
Mantener en condiciones de transitabilidad 71 km de la red vial municipal (Vías terciarias y secundarias y urbanas)	Nº de km de Vías en condiciones de transitabilidad	21 km de Vía terciaria en buen estado	Mantenimiento Mecánico y manual de las vías secundarias y terciarias	mantener 67 km de vías en buenas condiciones	Nº de km de vías en buenas condiciones	21 km en buenas condiciones
			Pavimentación de vías urbanas	Pavimentar 500 m lineales	Nº de m lineales pavimentados	km de vías urbanas pavimentadas
			Paisajismo de la vía principal autopista San Luis	7 km	Nº de km intervenidos y Nº de intervenciones al año	2
Apertura de 25 nuevos Kilómetros de vías terciarias	Nº de km de Vías construidos	0	Construcción de la vía Corregimiento El Prodigio – vereda Las Confusas	Construcción de 3,5 kilómetros de vías	Nº de Km. de vías construidas	0
			Construcción de la vía Corregimiento El Prodigio – Alto Samaná	Construcción de 7 kilómetros de vías	Nº de Km. de vías construidas	0
			Construcción de la vía Corregimiento El Prodigio – Vereda los Medios sector Orobajo	Construcción de 5 kilómetros de vías	Nº de Km. de vías construidas	0
			Construcción de la vía Orobajo - Rioclaro	Construcción de 6 kilómetros de vías	Nº de Km. de vías construidas	0
			Construcción de la vía Veredas Sopetrán-Los Medios	Construcción de 3.5 kilómetros de vías	Nº de Km. de vías construidas	0

MUNICIPIO DE SAN LUIS, ANTIOQUIA

ADMINISTRACIÓN MUNICIPAL

"POR UN SAN LUIS CON FUTURO"

Tabla 99 Programa N° 2 Electrificación

Meta resultado 2008-2011	Indicador de resultado		Proyecto	Meta producto 2008-2011	Indicador de Producto	
	indicador	Estado actual			Nombre de Indicador	Estado actual
Gestionar recursos para electrificación de 6 veredas	Nº de veredas electrificadas	36 veredas actualmente con electrificación	Gestión de Recursos para Diseños y Electrificación Rural	Formular 6 Proyectos para Electrificación de 6 Veredas	Nº de Proyectos Formulados	36 Veredas Electrificadas

INFRAESTRUCTURA PARA EL SANEAMIENTO BÁSICO

Agua potable, acueducto y alcantarillado

Tabla 100 Programa N° 1 Alcantarillado (Plan de Vertimientos)

Meta resultado 2008-2011	Indicador de resultado		Proyecto	Meta producto 2008-2011	Indicador de Producto	
	indicador	Estado actual			Nombre de Indicador	Estado actual
Ampliar cobertura al 100% (5100 m lineales) en la zona urbana	% de cobertura de alcantarillado	35% (1800 m lineales)	Reposición de redes de alcantarillado en la zona urbana	Reponer 3300 m lineales de redes de alcantarillado	Nº de m lineales instalados	1800 m
			Construcción Plantas de tratamiento de aguas residuales (PTAR) Circuitos 3, 4 y 5.	Construir 3 Plantas (PTAR)	Nº de plantas construidas	3 PTAR Construidas
			Construcción de Pozos Sépticos en la zona rural	Construir 100 Pozos Sépticos	Nº de Pozos Sépticos Construidos	130 Pozos Sépticos
			Construcción alcantarillado en el corregimiento el Prodigio	Construir 1000 m Lineales	Nº de m lineales construidos	1000 m lineales construidos
			Mantenimiento Planta de Aguas Residuales	Hacer Mantenimiento de 3 Plantas	Nº de Plantas Adecuadas	0

MUNICIPIO DE SAN LUIS, ANTIOQUIA

ADMINISTRACIÓN MUNICIPAL

"POR UN SAN LUIS CON FUTURO"

Meta resultado 2008-2011	Indicador de resultado		Proyecto	Meta producto 2008-2011	Indicador de Producto	
	indicador	Estado actual			Nombre de Indicador	Estado actual
			Plan Maestro de Acueducto y Alcantarillado en el Corregimiento de Buenos Aires	Realizar los Estudios Técnicos y Diseños.	Nº de Estudios Realizados	1 Estudio Global

Tabla 101 Programa Nº 2 Acueducto

Meta resultado 2008-2011	Indicador de resultado		Proyecto	Meta producto 2008-2011	Indicador de Producto	
	indicador	Estado actual			Nombre de Indicador	Estado actual
Ampliar cobertura de acueducto al 100% (1672 Viviendas) en la zona urbana	% de cobertura de acueducto	98% (1630 Viviendas)	Construcción de acueducto para la urbanización Las Cabañas	Dar cobertura a 42 Viviendas	Nº de Viviendas con Servicio de Acueducto	0
			Construcción de acueductos veredales	Construir 3 acueductos veredales	Nº de acueductos construidos	0
			Construcción de Acueducto para el Corregimiento El Prodigio	Construir 100% del acueducto	% construido	0
			Apoyo a los Acueductos Veredales	Apoyar 8 Acueductos Veredales existentes	Nº de Acueductos Veredales Apoyados	8 Acueductos Veredales

MUNICIPIO DE SAN LUIS, ANTIOQUIA

ADMINISTRACIÓN MUNICIPAL

"POR UN SAN LUIS CON FUTURO"

Tabla 102 Programa N° 3 Aseo

Meta resultado o 2008-2011	Indicador de resultado		Proyecto	Meta producto 2008-2011	Indicador de Producto	
	indicador	Estado actual			Nombre de Indicador	Estado actual
Aumentar la cobertura en la recolección de Residuos sólidos	% de cobertura en la recolección de residuos sólidos	46,31 %	Recolección y Transporte de los Residuos Sólidos	Mantener la Frecuencia de Recolección y Transporte de los Residuos Sólidos	Nº de Veces de Recolección y Transporte	2 Veces en la Zona Urbana y 3 en la Zona Rural
			Manejo y Disposición Final	Relleno Sanitario Adecuado y Funcionando		
			Construcción del Nuevo Relleno Sanitario	Elaboración y Aprobación de Estudios y Diseños	Nº de Estudios y Diseños Aprobados por CORNARE	0
			Aseo General y Mantenimiento Urbanístico del Área Urbana	Mantener el 100% en el Área Urbana	% de mantenimiento en el área urbana	SD

MUNICIPIO DE SAN LUIS, ANTIOQUIA

ADMINISTRACIÓN MUNICIPAL

"POR UN SAN LUIS CON FUTURO"

Tabla 103 Programa N° 4 Fortalecimiento de la Unidad de Servicios Públicos

Meta resultado 2008-2011	Indicador de resultado		Proyecto	Meta producto 2008-2011	Indicador de Producto	
	indicador	Estado actual			Nombre de Indicador	Estado actual
Mejorar la eficiencia en la prestación de servicios públicos	N° de procesos implementados	SD	Implementación de en nuevo Plan Tarifario en Acueducto, Alcantarillado y Aseo	Plan tarifario aprobado y Operando	% del plan tarifario operando	0
			Apoyo a campañas de Sensibilización sobre Protección de Microcuencas y uso Eficiente del Agua	16 Talleres	N° de Talleres	0
			Renovación Tecnológica y Actualización Base de Datos	Renovar y Actualizar la Base de Datos en un 100%	% de Base de datos Actualizados	0

INFRAESTRUCTURA PÚBLICA

Sede administrativa y centro de convivencia ciudadana

Tabla 104 Programa N° 1 Brindar espacios Públicos adecuados Para la Atención la Comunidad

Meta resultado 2008-2011	Indicador de resultado		Proyecto	Meta producto 2008-2011	Indicador de Producto	
	indicador	Estado actual			Nombre de Indicador	Estado actual
Adecuar tres espacios para la atención a la comunidad: Sede Administrativa, Centro de Convivencia Ciudadana y Plaza de	N° de espacios adecuados	50%	Sede Administrativa	Terminar en un 100% la Construcción de La Sede Administrativa	% de Construcción	60% de Construcción
			Centro de Convivencia Ciudadana	Terminar en un 100% la Construcción del centro de Convivencia	% de Construcción	50% de Construcción

MUNICIPIO DE SAN LUIS, ANTIOQUIA

ADMINISTRACIÓN MUNICIPAL

"POR UN SAN LUIS CON FUTURO"

Meta resultado 2008-2011	Indicador de resultado		Proyecto	Meta producto 2008-2011	Indicador de Producto	
	indicador	Estado actual			Nombre de Indicador	Estado actual
Mercado				Ciudadana		
			Adecuación Plaza de Mercado	100% de los comerciantes del Parque Ubicados en la plaza de mercado	Numero de comerciantes trasladados a la Plaza de mercado	0%

INFRAESTRUCTURA EDUCATIVA, DEPORTIVA Y DE SALUD

Establecimientos educativos, escenarios deportivos, centros de salud y hospital.

Tabla 105 Programa Nº 1 Adecuación, Mantenimiento y construcción de infraestructura publica necesaria para ofrecer los servicios de educación, deporte y salud.

Meta resultado 2008-2011	Indicador de resultado		Proyecto	Meta producto 2008-2011	Indicador de Producto	
	indicador	Estado actual			Nombre de Indicador	Estado actual
100% de cobertura en infraestructura para los servicios de educación, salud y deporte	% de cobertura de infraestructura física social	SD	Coliseo del Corregimiento Prodigio	100% Construido	% de Construcción del Coliseo	0%
			Construcción dos Aulas Altavista	Construir dos Aulas	Numero de aulas construidas	9 aulas
			Construcción Escuela Vallesol	Construcción de dos aulas y una Bateria Sanitaria	Numero de Aulas y Bateria construida	funciona en un establecimiento prestado y en mal estado

MUNICIPIO DE SAN LUIS, ANTIOQUIA

ADMINISTRACIÓN MUNICIPAL

"POR UN SAN LUIS CON FUTURO"

Meta resultado 2008-2011	Indicador de resultado		Proyecto	Meta producto 2008-2011	Indicador de Producto	
	indicador	Estado actual			Nombre de Indicador	Estado actual
			Construcción Bateria Sanitaria Institución Educativa	Construcción de una Bateria Sanitaria	Numero de Baterías Sanitarias Construida	Bateria Sanitaria Actual En Mal Estado
			Construcción Escuela Tulipán	Construcción de dos aulas y una Bateria Sanitaria	Numero de Aulas y Bateria construida	10 % Construida
			Mantenimiento de Infraestructura Educativa	Mantener en buenas condiciones 30 establecimientos educativos	Numero de establecimientos atendidos	30 establecimientos
			Construcción dos Aulas La Josefina	Construir dos Aulas	Numero de aulas construidas	4 aulas
			Construcción Centro de Salud El Prodigio	100% del centro de salud Construido	% de construcción del Centro de Salud	30 % construido
			Ampliación cancha Municipal de Fútbol	100% Construido	% de Ampliación cancha de Fútbol	Construida
			Construcción Piscina Semiolímpica	100% Construido	% Construcción Piscina Semiolímpica	0

MUNICIPIO DE SAN LUIS, ANTIOQUIA

ADMINISTRACIÓN MUNICIPAL

“POR UN SAN LUIS CON FUTURO”

LÍNEA ESTRATÉGICA 4. EL CAMPO UNA OPORTUNIDAD

Figura 16 Línea Estratégica 4. El Campo una Oportunidad



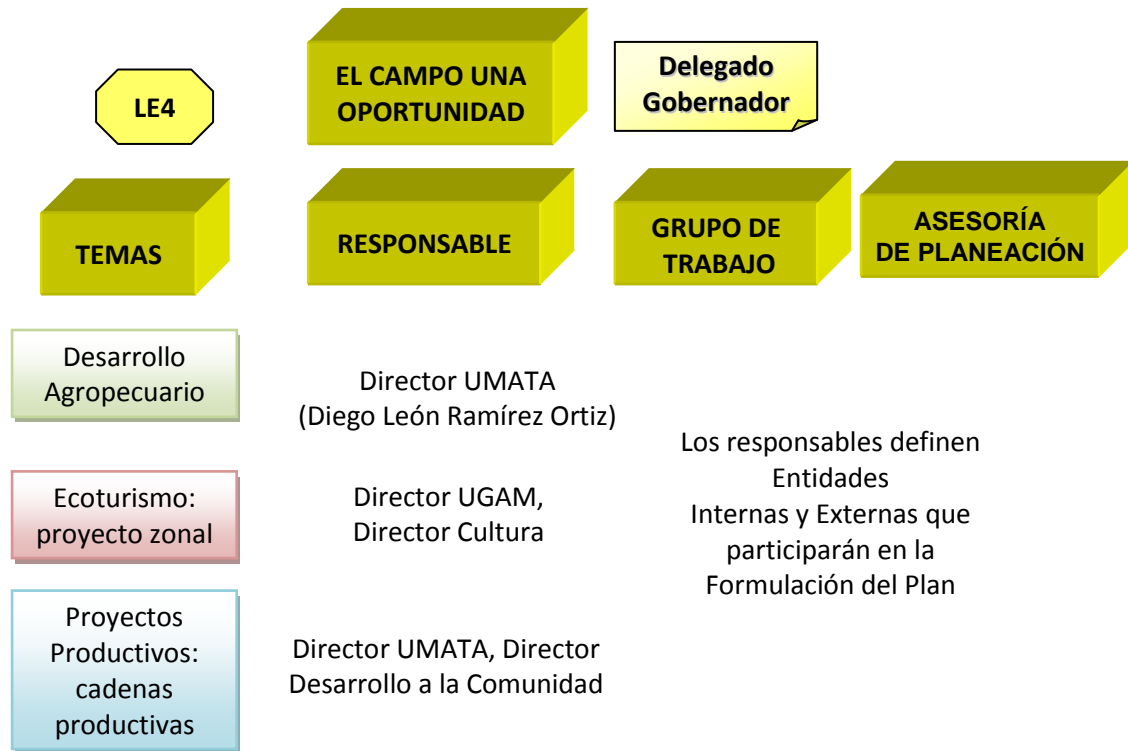
MUNICIPIO DE SAN LUIS, ANTIOQUIA

ADMINISTRACIÓN MUNICIPAL

"POR UN SAN LUIS CON FUTURO"

Figura 17 El Campo una Oportunidad

PLAN DE DESARROLLO 2008-2011 "POR UN SAN LUIS CON FUTURO"



Teniendo en cuenta las potencialidades locales es necesario establecer estrategias de desarrollo enmarcadas en el sector agropecuario como una de las principales actividades económicas del municipio teniendo en cuenta que el mayor porcentaje de la población esta ubicada en la zona rural y es de allí donde proviene el sustento tanto para la población rural como para la población urbana. Por tal motivo el campo es un tema fundamental para este plan de desarrollo brindando a la población campesina las condiciones para garantizar su permanencia, sentido de pertenencia y apego a su terruño a través de la consolidación de un modelo de desarrollo municipal acorde a las potencialidades y tendencias que van marcando el quehacer del municipio.

La revitalización de la economía local no se podría dar sino se establecen políticas conducentes a fortalecer las actividades propias del campo a través de programas y proyectos enfocados a apoyar y brindar a sus comunidades el apoyo y acompañamiento a las actividades propias del campo.

MUNICIPIO DE SAN LUIS, ANTIOQUIA

ADMINISTRACIÓN MUNICIPAL

"POR UN SAN LUIS CON FUTURO"

Brindar las condiciones para aprovechar las potencialidades turísticas hace parte de esta línea como otra opción de reactivar la economía local y ofrecer a la comunidad otras opciones para mejorar las condiciones de vida.

Los proyectos productivos tanto agrícolas, pecuarios, ecoturísticos e iniciativas productivas viables que surjan de las comunidades tanto urbanas como rurales harán parte de esta línea de desarrollo para el municipio de San Luis.

OBJETIVO GENERAL

Crear condiciones favorables para hacer del campo y de sus potencialidades una oportunidad para mejorar las Economías rurales a través de diferentes proyectos productivos mediante el apoyo a los campesinos y a grupos asociados.

DESARROLLO AGROPECUARIO

La actividad agrícola tradicional presenta limitaciones de productividad debido a la predominancia de suelos poco fértiles, propios de las vertientes tropicales húmedas. Las comunidades rurales con mayor vocación agrícola son las asentadas en el sector noroccidental del municipio, caracterizado por un clima medio o templado, donde predomina el cultivo de caña, café y cultivos transitorios como maíz, frijol y yuca.

Aproximadamente el 2.5% del territorio Sanluisano está dedicado a la agricultura, el 22% a la actividad ganadera, el 74.7% está ocupado por áreas silvestres en diversos estados de la sucesión natural (bosques y rastrojos) de donde se derivan diversas actividades silvícolas, y solo el 2% corresponde a otros usos como los asentamientos urbanos y la minería.

OBJETIVO ESPECIFICO

Dinamizar y Mejorar la competitividad y sostenibilidad en el sector agropecuario y propiciar mejores condiciones económicas de las comunidades rurales.

Tabla 106 Programa N° 1 Proyectos productivos: cadenas Productivas

Meta resultado 2008-2011	Indicador de resultado		Proyecto	Meta producto 2008-2011	Indicador de Producto	
	indicador	Estado actual			Nombre de Indicador	Estado actual
6 cadenas productivas fortalecidas	Nº de cadenas productivas fortalecidas	Las c. p. de la caña, cacao, ganadería, peces, frutas y café han	Fortalecimiento a la Cadena Productiva de la Caña de Azúcar y Café	5 Trapiches de alto rendimiento certificados y fortalecidos	Nº de trapiche fortalecidos y Nº de ha de Caña mejorada	40 Trapiches en funcionamiento 305 ha de Caña

MUNICIPIO DE SAN LUIS, ANTIOQUIA

ADMINISTRACIÓN MUNICIPAL

"POR UN SAN LUIS CON FUTURO"

Meta resultado 2008-2011	Indicador de resultado		Proyecto	Meta producto 2008-2011	Indicador de Producto	
	indicador	Estado actual			Nombre de Indicador	Estado actual
		<p>sido apoyadas por diferentes entidades del orden gubernamental y ONGS</p>				Establecida
			Fortalecimiento a la cadena productiva de la Ganadería	4 Proyectos establecidos y en funcionamiento	Nº de Proyectos en Funcionamiento	Sin datos
			Ampliación y adecuación Planta de beneficio de bovinos y Porcinos Categoría especial	Cumplir en infraestructura el Decreto 1504 de 2007	% de Cumplimiento del Decreto 1500 de 2007	50%
			Implementación de manuales y procesos administrativo	Cumplir administrativamente con el Decreto 1500 de 2007	% de Cumplimiento del Decreto 1500 de 2007	20%
			Apoyo a la cadena productiva de la Fruta	Consolidación de la Asociación de Fruticultores y Mejoramiento y Recuperación de 46 ha de Cultivo	Asociación operando y ha recuperadas y/o mejoradas	Existe una Asociación de Fruticultores que no operan y 46 ha de cultivo en mal estado
			Apoyo a la C. P. de la Piscicultura	Optimización y Mejoramiento de 120 Estanques Piscícola	Nº de estanques Optimizados	Existen 220 estanques en el Municipio de los cuales 120 no se encuentran Activos

MUNICIPIO DE SAN LUIS, ANTIOQUIA

ADMINISTRACIÓN MUNICIPAL

"POR UN SAN LUIS CON FUTURO"

Meta resultado 2008-2011	Indicador de resultado		Proyecto	Meta producto 2008-2011	Indicador de Producto	
	indicador	Estado actual			Nombre de Indicador	Estado actual
			Apoyo a la C. P. del Cacao	Establecimiento de 20 ha de Cacao bajo sistema Agroforestal	Nº de ha establecida	Según el Consenso Agropecuario del 2007 hay 30 ha establecidas
			Apoyo a la cadena productiva de plantas oleaginosas (Higuerilla y otras)	establecer 300 ha	Nº de ha establecida	No se encuentra la Higuerilla como Cultivo

Tabla 107 Programa Nº 2 Seguridad Alimentaría

Meta resultado 2008-2011	Indicador de resultado		Proyecto	Meta producto 2008-2011	Indicador de Producto	
	indicador	Estado actual			Nombre de Indicador	Estado actual
1.000 familias apoyadas con seguridad alimentaría	Nº de familias apoyadas	se apoyan a familias desde diferentes instituciones como PMA, CORNARE, gobernación, DAPARD, UMATA entre otras	Establecimiento y mejoramiento de huertas caseras y cultivos de pan coger	100 huertas y 100 cultivos establecidos y/o mejorados	Nº de Huerta y/o Cultivo establecida	Sin datos Actuales
			Gestión de alimentos por trabajo, por capacitación y/o por socorro	200 Familias Atendidas	Nº de Familias Atendidas	Se han apoyado familias en situación de desplazamiento, retorno y vulnerables

MUNICIPIO DE SAN LUIS, ANTIOQUIA ADMINISTRACIÓN MUNICIPAL "POR UN SAN LUIS CON FUTURO"

Tabla 108 Programa N° 3 Asistencia técnica

Meta resultado 2008-2011	Indicador de resultado		Proyecto	Meta producto 2008-2011	Indicador de Producto	
	indicador	Estado actual			Nombre de Indicador	Estado actual
1.000 familias campesinas atendidas con asistencia técnica	Nº de Familia atendida	Se presta asistencia con un técnico agropecuario, una secretaria y un coordinador de oficina	Prestación de asistencia técnica agropecuaria a pequeños y medianos productores	1.000 Familias atendidas con asistencia técnica	Nº de familias atendidas	Se presta asistencia con un técnico agropecuario, una secretaria y un coordinador de oficina

MUNICIPIO DE SAN LUIS, ANTIOQUIA **ADMINISTRACIÓN MUNICIPAL** **"POR UN SAN LUIS CON FUTURO"**

PLAN CUATRIENAL DE INVERSIONES 2008-2011

Tabla 109 Plan Cuatrienal de Inversiones 2008 - 2011
(Miles de pesos)

e	2008	2009	2010	2011	TOTAL 2008-2011
TOTAL L1: DESARROLLO Y FORTALECIMIENTO INSTITUCIONAL	204.929	93.500	85.000	89.500	472.929
TOTAL L2: LO SOCIAL COMO DESARROLLO DE VIDA	6.894.977	5.905.332	6.559.200	5.479.105	24.838.614
TOTAL L3: MEDIO AMBIENTE Y DESARROLLO TERRITORIAL	3.568.962	4.043.550	3.130.874	3.569.657	14.313.043
TOTAL L4: EL CAMPO UNA PRIORIDAD	423.500	501.175	549.480	638.453	2.112.608
TOTAL GENERAL	11.092.368	10.543.557	10.324.554	9.776.715	41.737.194



MUNICIPIO DE SAN LUIS, ANTIOQUIA
ADMINISTRACIÓN MUNICIPAL
"POR UN SAN LUIS CON FUTURO"

PLAN PLURIANUAL DE INVERSIONES

MUNICIPIO DE SAN LUIS, ANTIOQUIA

ADMINISTRACIÓN MUNICIPAL

"POR UN SAN LUIS CON FUTURO"

BIBLIOGRAFÍA

- Esquema de Ordenamiento Territorial, Municipio de San Luís. Acuerdo 09 de Noviembre de 2001.
- Plan Integral Único para la Atención de la Población Desplazada, Municipio de San Luís. Acuerdo 07 de 2007.
- Plan de Gestión Integral de Residuos Sólidos, Municipio de San Luís. Decreto N° 030 de 2005.
- Proyecto Plan de Desarrollo "Antioquia para Todos Manos a la Obra" 2008 – 2011.
- Plan de Desarrollo Nacional 2006 – 2010 Estado Comunitario: Desarrollo para Todos.
- Antioquia 2004 – 2007, La Revolución de la Equidad y La Vida. Aníbal Correa Gaviria Gobernador de Antioquia 2004 – 2007.
- Temas que no pueden faltar en los Planes de Desarrollo. ASDI, PNUD Colombia, Agencia Catalana de Cooperación al Desenvolvament. Bogotá Colombia Febrero de 2008.
- Los Objetivos del Milenio



MUNICIPIO DE SAN LUIS, ANTIOQUIA
ADMINISTRACIÓN MUNICIPAL
“POR UN SAN LUIS CON FUTURO”

MUNICIPIO DE SAN LUIS
CONCEJO MUNICIPAL

REPÚBLICA DE COLOMBIA
DEPARTAMENTO DE ANTIOQUIA
MUNICIPIO DE SAN LUIS
CONCEJO MUNICIPAL

ACUERDO N° 010
JUNIO (___) 2008

POR EL CUAL SE ADOPTA EL PLAN DE DESARROLLO MUNICIPAL

EL CONCEJO MUNICIPAL DE SAN LUIS, ANTIOQUIA, EN USO DE LAS FACULTADES CONSTITUCIONALES QUE LE OTORGA EL NUMERAL 2º DEL ARTÍCULO 313, EL ARTÍCULO 339 Y LA LEY 152 DE 1994 EN SU ARTÍCULO 40.

ACUERDA:

ARTÍCULO PRIMERO: Aprobar y adoptar el **PLAN DE DESARROLLO MUNICIPAL “ACCIONES PARA UN SAN LUIS CON FUTURO”** para el período constitucional 2008-2011, cuyo texto se anexa.

ARTÍCULO SEGUNDO: Autorizar al Ejecutivo Municipal para realizar ajustes al Plan plurianual de inversiones del Plan de Desarrollo cuando fuere necesario por establecerse nuevos planes del nivel más amplio, para así, mantenerlo articulado en el orden Departamental y Nacional. De estos ajustes deberá informa al Honorable Concejo Municipal en el período siguiente de sesiones ordinarias.

ARTÍCULO TERCERO: El Ejecutivo Municipal queda autorizado para realizar las apropiaciones presupuestales necesarias para el desarrollo del Plan.

ARTÍCULO CUARTO: El presente acuerdo rige a partir de su sanción y promulgación.



MUNICIPIO DE SAN LUIS, ANTIOQUIA
ADMINISTRACIÓN MUNICIPAL
“POR UN SAN LUIS CON FUTURO”

Dado en el salón de sesiones del Honorable Concejo Municipal de San Luis, Antioquia, a los treinta y un (31) días del mes de mayo de dos mil ocho (2008), después de haber sido debatido y aprobado en dos sesiones realizadas en fechas diferentes.

COMUNÍQUESE PUBLÍQUESE Y CÚMPLASE

Rigoberto Valencia Pamplona
 RIGOBERTO VALENCIA PAMPLONA
 Presidente

Jesús A. Giraldo S.
 JESÚS ALBERTO GIRALDO SERNA
 Vicepresidente 1º

Luz Dary Morales M.
 LUZ DARY MORALES MORALES
 Vicepresidenta 2º

Berta Ines Martínez G.
 BERTA INES MARTÍNEZ GIRALDO
 Secretaria