



Un compromiso de todos
2008 – 2011




República de Colombia
Departamento de Boyacá
MUNICIPIO DE SORA

PLAN DE DESARROLLO MUNICIPAL 2008 – 2011

sorauncompromisodetodos@hotmail.com

Calle 3 N° 2 – 35 Casa Municipal
Telefax 7 340300



Un compromiso de todos
2008 – 2011



República de Colombia
Departamento de Boyacá
MUNICIPIO DE SORA

INTRODUCCIÓN

Sora, un compromiso de todos encierra el sentir de los habitantes, el compromiso que cada uno debemos tener con nuestro municipio, es así como el pasado 28 de octubre de 2007 puse a consideración en las urnas, el plan de gobierno o propuesta programática para el presente cuatrienio siendo este el que el pueblo eligió y que de conformidad con la ley 152 de 1994, presento a consideración el plan de desarrollo para el periodo 2008-2011; producto de una tarea juiciosa por parte de la Administración Municipal y del consultor siendo el resultado de la concertación con la comunidad que a bien tuvo en participar de las convocatorias realizadas a través de medios masivos de comunicación, manifestando sus necesidades, deseos y expectativas, frente al entorno municipal con el propósito de que en un futuro no muy lejano entre todos, logremos que nuestro municipio sea aun más próspero siendo concordante con la disponibilidad de recursos humanos, físicos, económicos y ambientales para así propender por un desarrollo sostenible.

Es por esta razón que el Plan de Desarrollo tiene carácter participativo, puesto que para su elaboración se contó con los diferentes actores de índole municipal, donde se logró identificar sus inquietudes en referencia a las necesidades más sentidas por la comunidad.

Teniendo en cuenta lo anterior, dentro del documento también se ha desarrollado el volumen de formulación el cual contiene los aspectos estratégicos que permitirán cumplir los objetivos trazados para el próximo cuatrienio, con los cuales se busca generar impacto y desarrollo municipal.

Como consecuencia, se genera una responsabilidad liderada por la Administración Municipal frente al desarrollo y ejecución de las metas plasmadas, pero en el entendido de que dicho compromiso debe ser en corresponsabilidad de todas las fuerzas vivas que integran el municipio. Por esta razón invito a todos los gremios, asociaciones, entes públicos y privados a que hagamos de SORA UN COMPROMISO DE TODOS.

JOSE OIL PINEDA RONDON

sorauncompromisodetodos@hotmail.com

Calle 3 N° 2 – 35 Casa Municipal
Telefax 7 340300



Un compromiso de todos
2008 – 2011



República de Colombia
Departamento de Boyacá
MUNICIPIO DE SORA

VOLUMEN I DIAGNÓSTICO

sorauncompromisodetodos@hotmail.com

Calle 3 N° 2 – 35 Casa Municipal
Telefax 7 340300



Un compromiso de todos
2008 – 2011

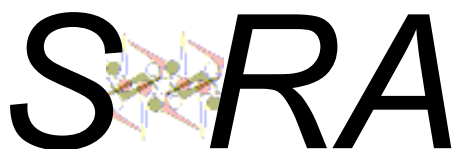


República de Colombia
Departamento de Boyacá
MUNICIPIO DE SORA

SECCIÓN I ASPECTOS GENERALES

sorauncompromisodetodos@hotmail.com

Calle 3 N° 2 – 35 Casa Municipal
Telefax 7 340300



Un compromiso de todos
2008 – 2011



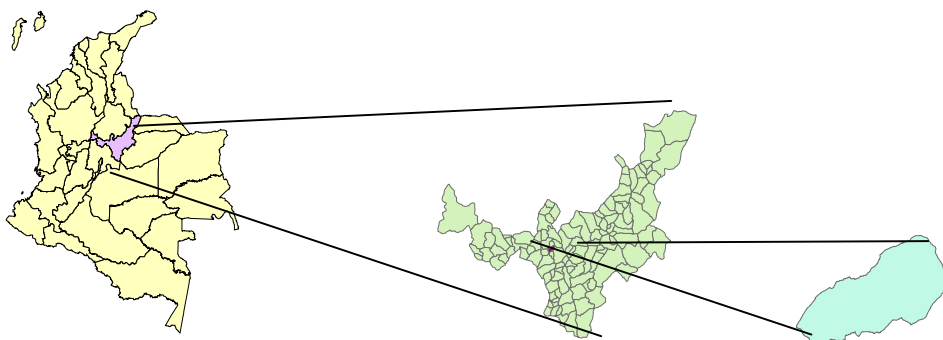
República de Colombia
Departamento de Boyacá
MUNICIPIO DE SORA

1 UBICACIÓN GEOGRÁFICA

El municipio de Sora está ubicado a 159 Km al norte de Santa fe de Bogotá D.C. en la provincia del centro en el departamento de BOYACA (altiplano Cundiboyacense), a 19 km. de Tunja, capital del departamento. Limita al norte con los municipios de Motavita y Chíquiza; por el sur, con Cucaita y Samacá; por el oriente, con Motavita y Tunja y por el occidente con Sáchica y Chíquiza. Ver Mapa XX Relaciones Funcionales.

Cuenta con un área total de 47.35 km² (de acuerdo con el cálculo de áreas del Sistema de Información Geográfico), se encuentra entre los pisos térmicos frío y páramo cuya temperatura oscila entre 10 y 14°C y la precipitación media anual se presenta entre 600 y 1.000 mm. La cabecera municipal de este municipio se localiza a los 5° 33' 40" de latitud norte y a los 73° 26' 00" longitud al oeste de Greenwich. La cabecera municipal se encuentra a una altitud de 2650 m.s.n.m.

El municipio posee desde una topografía quebrada a muy quebrada; la población rural mora al pie de las colinas Cuesta en Medio, El Gavilán, El Salitre, Pita y Chone y Casablanca, que forman una especie de herradura con abertura hacia el sur. Hacia este punto cardinal se desprende un valle de topografía plana que se extiende con los valles de Samacá y Cucaita.



2 LÍMITES MUNICIPALES

Los límites municipales fueron establecidos por las normas que aparecen en la tabla 1 y se describe en la Tabla 2 de Descripción Límites Municipales de Sora. Están basados en la ORDENANZA NUMERO 41 DE DICIEMBRE 14 de 1978 de la Honorable Asamblea de Boyacá en el Artículo 7 determina que los límites del municipio de Sora, serán los siguientes:

MUNICIPIO LIMÍTROFE	NORMA
Tunja	Descritos en el Artículo 2°. Ordinal b Ordenanza 41 de 1978
Cucaita	Descritos en el Artículo 3° ordinal c de la Ordenanza 41 de 1978
Samacá	Descritos en el Artículo 7° ordinal c de la Ordenanza 41 de 1978
Chíquiza	Descritos en el Artículo 7° ordinal d de la Ordenanza 41 de 1978
San Pedro de Iguaque	Descritos en el Artículo 7° ordinal e de la Ordenanza 41 de 1978
Motavita	Descritos en el Artículo 5° ordinal c de la Ordenanza 41 de 1978

Tabla 1: LÍMITES MUNICIPALES DE SORA

sorauncompromisodetodos@hotmail.com

Calle 3 N° 2 – 35 Casa Municipal
Telefax 7 340300

NORMA	MUNICIPIO LIMITE	LIMITES
Artículo 2° Ordinal b Ordenanza 41 de 1978	Tunja	“Partiendo de la Cuchilla la Sierra en el vértice de los predios de Alfonso Pineda María Olga con el de Cajicá Vicente (sucesión), lugar de concurso de los municipios de Sora, Tunja y Cucaita, se sigue en dirección noreste (N-E) por el filo de la cuchilla La Sierra y receberas ubicadas en el costado norte de la carretera que de Tunja conduce a Cucaita; se atraviesa dicha carretera y sigue por el filo de la loma por los linderos del municipio de Sora; con los de Largo Alba Alvaro y Niño Parra José Milciades en jurisdicción con el municipio de Tunja, hasta encontrar el río la Vega, lugar de concurso de los municipios de Tunja, Sora y Motavita”.
Artículo 3° Ordinal c Ordenanza 41 de 1978	Cucaita	“Partiendo de la confluencia de la quebrada Soachá con el río Gachaneca o Samacá, lugar de concurso de los municipios de Sora, Cucaita y Samacá, se sigue por la quebrada de Soachá aguas arriba hasta encontrar el camino que de esta quebrada conduce a la quebrada Chareva (Pueblo Viejo); por ésta aguas arriba hasta encontrar el lindero de los predios de los herederos de Manuel Castellanos y Salvador Parra en jurisdicción del municipio de Cucaita con el predio de Ovidio Luis en jurisdicción del municipio de Sora hasta encontrar la carretera que de Cucaita conduce a Sora; a la altura del kilómetro uno mas 300 metros ; se continúa en dirección noroeste por los linderos de los predios de Salvador Parra, herederos de Vanegas, herederos de Cruz Muñoz y Rafael Vanegas en jurisdicción del Municipio de Cucaita con los de Ricardo García y herederos de Cruz Muñoz en jurisdicción del municipio de Sora; se sigue en la misma dirección hasta encontrar las estribaciones de la loma Chicacaneva y alto de la Mitra; se continúa por el filo de esta loma hasta encontrar el antiguo paso del ferrocarril, se sigue por la antigua línea del ferrocarril hasta encontrar el carretable que conduce a Patiecitos; se sigue por el borde occidental de dicho carretable hacia el cruce de la carretera Tunja – Villa de Leiva a la altura del kilómetro 11 más 300 metros; se atraviesa dicha carretera y se sigue en dirección sureste por el lindero de los predios de Barajas García Israel, García Vanegas Moisés y Alfonso de Pineda María Olga en jurisdicción del municipio de Sora con los de Martínez Barajas Isidro, Parra de García Pureza (sucesión), Barajas Parra Heliodoro, Parra de Borda María del Carmen, García García Moisés y Cajicá Vicente en jurisdicción del municipio de Cucaita, hasta encontrar el vértice de los predios de Alfonso de Pineda Olga con el de Cajicá Vicente (sucesión) en la cuchilla La Sierra, lugar de concurso de los municipios de Cucaita, Sora y Tunja.”
Artículo 7° Ordinal c Ordenanza 41 de 1978	Samacá	“Partiendo de la influencia del río Samacá con la quebrada Soachá, lugar de concurso de los municipios Samacá, Sora y Cucaita; se sigue por el río Samacá aguas abajo hasta donde desemboca la quebrada Churuvita, lugar de concurso de los municipios de Sora, Samacá, Sáchica y el corregimiento de Chiquiza (municipio de Tunja)”
Artículo 7° Ordinal d Ordenanza 41 de 1978	Chiquiza	“Partiendo de la confluencia de la quebrada Churuvita con el río Samacá lugar de concurso del Corregimiento de Chiquiza (Tunja) con los municipios de Sora, Samacá y Sáchica se sigue en dirección noreste por la cima de la loma del Volador; se continúa por un cimiente de piedra hasta encontrar el lindero de los predios de Rivera López Julio Cesar y López Nemesio en jurisdicción del municipio de Chiquiza con los de Rivera López Julio y García Sierra Carlos en jurisdicción del Municipio de Sora, se sigue por el borde occidental del carretable que de Chiquiza conduce al sitio denominado El Barrial, pasando por la cuchillas de las Cruces hasta encontrar el alto del Tocador en el lindero de los predios de Cuervo María del Carmen en jurisdicción del municipio de Sora con el de Reyes Luis Crisanto en el Corregimiento de San Pedro de Iguaque, lugar de concurso de los corregimientos de Chiquiza y San Pedro de Iguaque, con el municipio de Sora”
Artículo 7° Ordinal e Ordenanza 41 de 1978	San Pedro de Iguaque	“Partiendo de la intersección del predio de Cuervo María del Carmen en jurisdicción del municipio de Sora, con el de Reyes Luis Crisanto con jurisdicción en el Corregimiento de San Pedro de Iguaque (Tunja) lugar de concurso del Municipio de Sora con los corregimientos de Chiquiza y San Pedro de Iguaque , se sigue en dirección noreste por el lindero de los predios de Cuervo William, Barajas de Rojas Nemesia, Rivera de Suárez Inocencia, García Reyes Santos, Pineda Almanza Laurencio, Rondón Luis, Reyes Reyes Palomino, Reyes Balvina, Rodríguez de Castro Hermencia, Rodríguez Suárez Verónica, Rodríguez Cuervo Manuel y Acosta Octavio Hernando en jurisdicción del Municipio de Sora con los de Reyes Luis, Alvarado Vargas Diómedes, Suárez Vargas Luis Diómedes en jurisdicción del (Cogto.) de San Pedro de Iguaque; se continúa en dirección noreste por el borde occidental del carretable que del sitio denominado El Barrial conduce al Llano Grande hasta la intersección con el carretable que va al vallado, lugar de concurso de los municipios de Sora, y Motavita con el Corregimiento de San Pedro de Iguaque (Tunja)”.
Artículo 5° Ordinal c Ordenanza 41 de 1978	Motavita	“Partiendo del río La Vega frente al descenso de la cuchilla el Gavilán, cerca al sitio denominado las Juntas, lugar de concurso de los municipios de Sora, Motavita y Tunja, se sigue en dirección noreste por la cima de la cuchilla del Gavilán hasta encontrar el camino que de Motavita conduce a Llano Grande; se continúa en dirección noreste (N-W) por el borde occidental de dicho camino hasta su paso en la quebrada Honda; se sigue en la misma dirección por el borde occidental del camino carretable que conduce al sitio de Llano Grande en el cruce con carretable que va al Vallado y las Panelas, lugar de concurso de los municipios de Motavita y Sora con el corregimiento de San Pedro de Iguaque”.

Tabla 2: DESCRIPCIÓN DE LOS LÍMITES MUNICIPALES

Fuente: esquema de Ordenamiento territorial, Acuerdo Número 012 de agosto 31 de 2006

sorauncompromisodetodos@hotmail.com

Calle 3 N° 2 – 35 Casa Municipal

Telefax 7 340300

3. DIVISIÓN POLÍTICO ADMINISTRATIVA

Sora está conformada por ocho veredas y el suelo urbano, siendo cada una relevante en el contexto municipal de acuerdo con la oferta natural que presenta, la cantidad de población que albergan o la significancia económica que representan.

Conviene aclarar que la división política de Sora no es coincidente con la división administrativa, según el IGAC. Sora cuenta con nueve (9) entidades administrativas, el cual no coincide con el concepto municipal, que agrupa las veredas Piedra Gorda y Chicacanecca en una sola

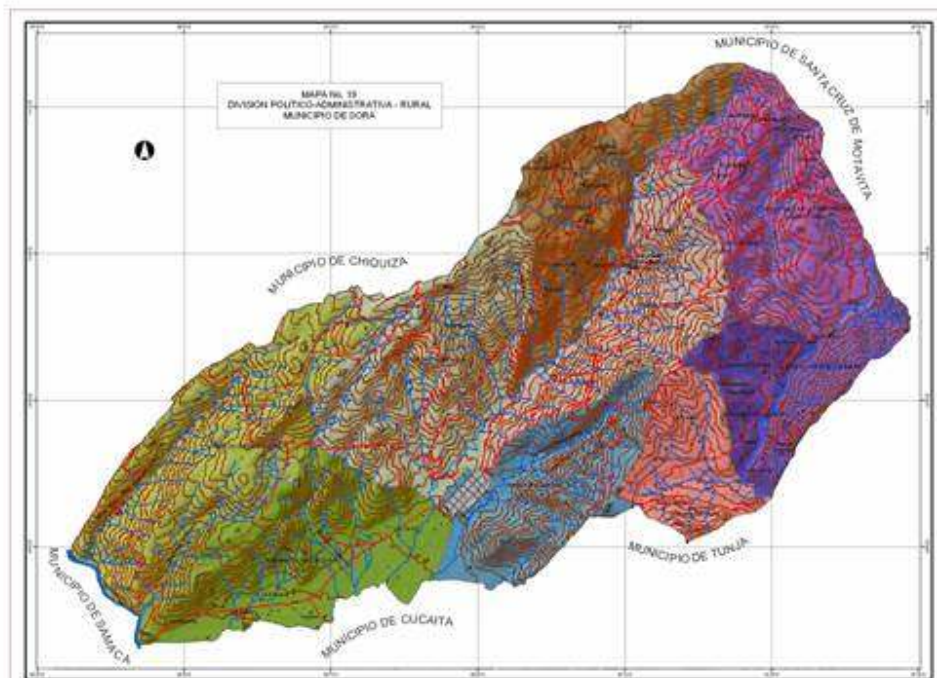
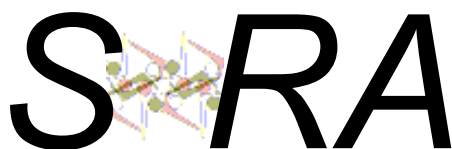


TABLA 3 SUPERFICIE VEREDAL

COD. VEREDA	VEREDAS	Km ²	%
01000010001000	Urbano	1.08	2.28
000100010001000	Chicacanecca	4.16	8.80
000100020001000	Piedra Gorda	2.65	5.60
000100030001000	Chuscal y Gavilán	3.97	8.40
000100040001000	Caitoque y Salitre	10.78	22.81
000100050001000	Pita y Chone	4.81	10.17
000200010001000	Quebrada Honda	6.90	14.60
000200020001000	Llano	6.12	12.95
000200030001000	Casa Blanca	6.78	14.34
		4725	100

Fuente: E.O.T. Código Veredal IGAC



Un compromiso de todos
2008 – 2011



República de Colombia
Departamento de Boyacá
MUNICIPIO DE SORA

3.1 SUELO URBANO.

Mediante Acuerdo número 012 de agosto 31 de 2006 I Esquema de Ordenamiento territorial se adopto los límites del suelo urbano, De conformidad con el artículo 31 de la Ley 388 de 1997, el suelo urbano corresponde al área del municipio de **SORA** delimitada por el perímetro urbano, dotada de servicios públicos domiciliarios (acueducto, alcantarillado y energía), e infraestructura vial que posibilitan su urbanización y edificación. El suelo urbano se encuentra determinado por la envolvente definida entre las siguientes 13 puntos de coordenadas:

PUNTOS	COORDENADA X	COORDENADA Y
1	1069056.47	1107132.77
2	1069083.79	1107429.76
3	1069315.32	1107803.15
4	1069384.20	1107736.84
5	1069448.94	1107816.84
6	1069589.15	1107608.16
7	1069866.81	1107618.63
8	1069881.83	1107299.65
9	1069833.07	1107215.33
10	1069684.55	1107103.82
11	1069526.11	1106883.25
12	1069348.93	1107050.17
13	1069317.90	1106968.77

Fuente: Esquema de Ordenamiento territorial, Acuerdo Número 012 de agosto 31 de 2006

Hasta la fecha no se han reportado estas modificaciones al Instituto geográfico Agustín Codazzi con el fin de que sean realizadas las modificaciones en la oficina de catastro.

4. INDICADORES NACIONALES:

De acuerdo al DANE el municipio, presentas un NBI para el año 2005 total de 46.3, (30.11 en cabecera, 49.31 en zona rural)

sorauncompromisodetodos@hotmail.com

Calle 3 N° 2 – 35 Casa Municipal
Telefax 7 340300



Un compromiso de todos
2008 – 2011



República de Colombia
Departamento de Boyacá
MUNICIPIO DE SORA

SECCIÓN II DIMENSIÓN AMBIENTAL

sorauncompromisodetodos@hotmail.com

Calle 3 N° 2 – 35 Casa Municipal
Telefax 7 340300

1. OFRETA AMBIENTAL

1.1 LOS SUELOS

El municipio presenta zonas con demarcada deforestación y erosión presentándose una amenaza media por la erosión, donde se encuentran zonas de productividad agropecuaria altamente susceptible a la degradación.

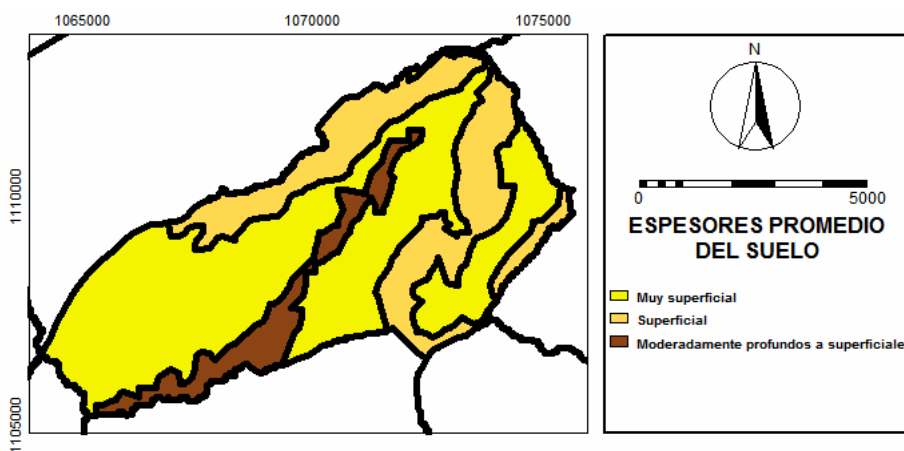
En una parte del municipio ya se observa un gran porcentaje, donde ya se ha perdido la cobertura vegetal, por la acción del viento y el desmonte de la vegetación nativa. Se encuentran reforestadas algunas áreas pero por la falta de agua algunas plantas no de crecieron.

En los siguientes mapas y cuadros se encuentran estructuradas algunas características de los suelos de sora. Que son muy importantes para hacer planes de contingencia.

1.1.1 ESPESORES PROMEDIO DEL SUELO.

Los espesores promedio del suelo del municipio de Sora se ilustran y sintetizan en la figura y en la tabla, respectivamente.

Mapa de espesores del suelo, municipio de Sora.



Espesores promedio del suelo, municipio de Sora.

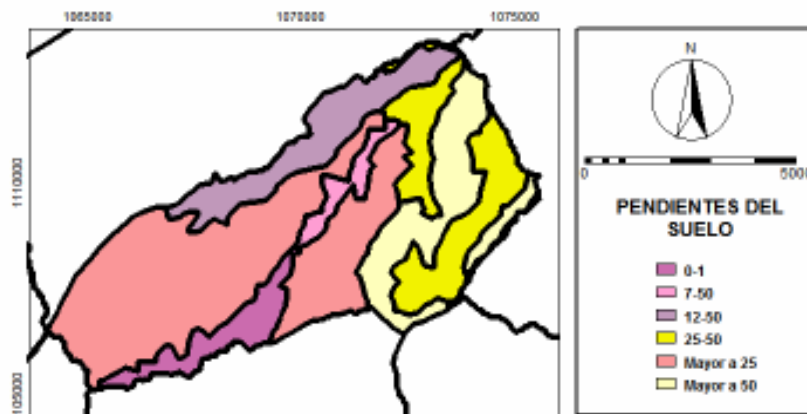
Espesor del suelo	Area (km ²)	% Del área total
Muy superficial	29,2	62,3
Superficial	13,1	28,0
Moderadamente profundos a superficiales	4,5	9,7

1.1.2 PENDIENTES DEL SUELO.

sorauncompromisodetodos@hotmail.com

Calle 3 N° 2 – 35 Casa Municipal
Telefax 7 340300

Las pendientes del suelo para este municipio, se muestran y reúnen en la figura y en la tabla siguiente:



Pendientes del suelo, municipio de Sora.

1.1.3 TEXTURA DEL SUELO.

La textura de los suelos de Sora se presenta en la figura y tabla siguientes:

Mapa de distribución de texturas del suelo, municipio de Sora.

Texturas del suelo, municipio de Sora.

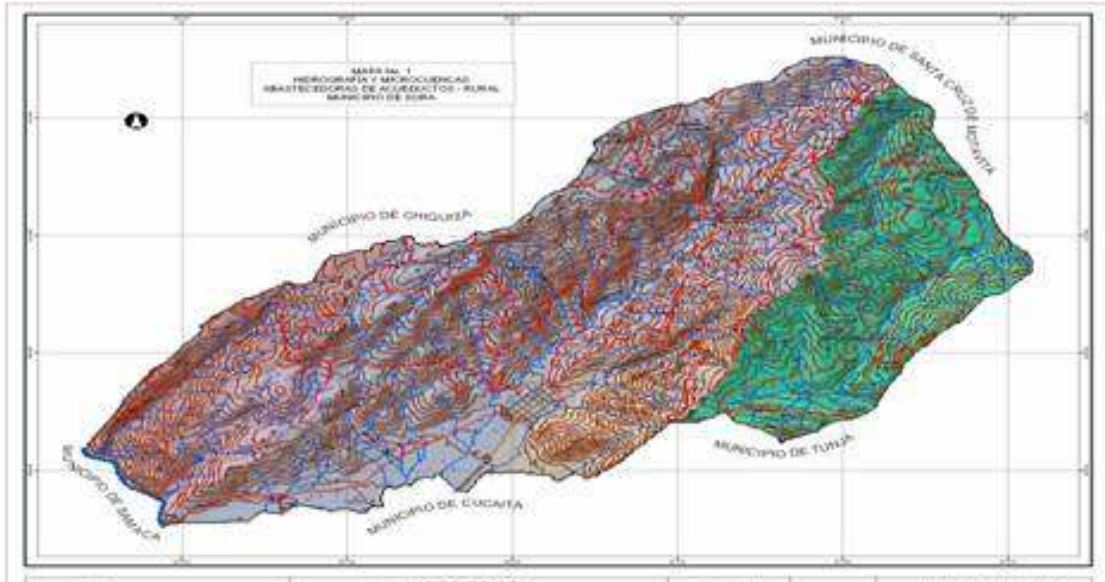
Permeabilidad de los suelos de sora

2. LA HIDROGRAFIA

De acuerdo al mapa de cuencas hidrográficas el Municipio de Sora, se ubica en un sistema de drenajes que pertenece regionalmente a la hoya hidrográfica del río Magdalena. Se diferencian dos sistemas hidrográficos bien definidos: la cuenca alta del río Suárez y la cuenca alta del río Chicamocha; estos dos ríos se unen a la altura del municipio de Barichara (Santander) para formar el río Sogamoso, el cual desemboca en el río Magdalena.

En cuanto a la ingerencia de la comunidad sobre este recurso, se tiene que las personas que habitan en las márgenes de las quebradas Soachá y Chicacaneza paulatinamente han ido formando reservorios artificiales, de tal manera que han disminuido sensiblemente el caudal de ambas quebradas, con el agravante que algunos no acreditan concesión de agua por parte de CORPOBOYACA.

Gráfico No. 6: Mapa Hidrográfico de Sora



Fuente: Esquema de Ordenamiento territorial, Acuerdo Número 012 de agosto 31 de 2006

Cuadro No. 4: Zonificación Hídrica del Municipio de Sora

CUENCA	MUNICIPIOS DEPARTAMENTO DE BOYACA	VEREDAS EN EL MUNICIPIO DE SORA
1. CUENCA ALTA DEL RÍO CHICAMOCHA	SORA, TUNJA, MOTAVITA, COMBITA, OICATÁ, TUTA, SOTAQUIRÁ, PAIPA	Piedra Gorda, Chuscal y Salitre
Provincia centro		
2. CUENCA ALTA DEL RÍO SUÁREZ	SORA, CUCAITA, SAMACA	Pita y Chone, Caitoque, Chicacaneca, Salitre, Quebrada Honda - Casa Blanca Llano y Centro
Provincia centro		

Fuente: Esquema de Ordenamiento territorial, Acuerdo Número 012 de agosto 31 de 2006

2.1 CUENCA ALTA DEL RÍO SUÁREZ

Esta cuenca es la de mayor área en el Municipio, sus ríos y quebradas bañan los sectores occidentales, hacen parte de esta, Quebrada Honda, quebrada la Zorrera, Quebrada Soachá, quebrada pueblo viejo y río Gachaneca.

2.2. CUENCA ALTA DEL RÍO CHICAMOCHA

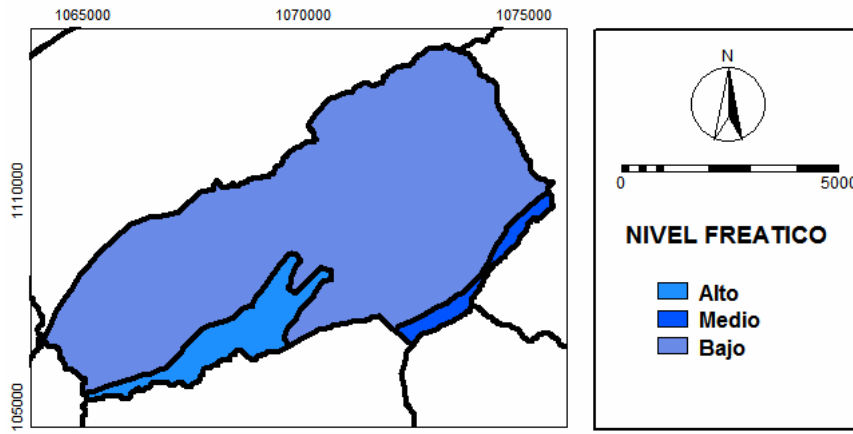
El río Chicamocha es parte de la hoya hidrográfica del río Magdalena, drena la vertiente oriental de los departamentos de Boyacá y Santander. En su nacimiento a los 2.950 msnm al sur de la ciudad de Tunja es conocido con el nombre del río Chulo, siendo sus principales afluentes las quebradas Cebolla y Aguablanca por la margen derecha y el **Río Farfacá** o La Vega (4.650Mts), las quebradas La Mecha, Cómbita y Rosa Grande por la izquierda.

2.3 NIVEL FREÁTICO.

sorauncompromisodetodos@hotmail.com

Calle 3 N° 2 – 35 Casa Municipal
Telefax 7 340300

Las características del nivel freático se muestran en la figura y tabla siguientes:

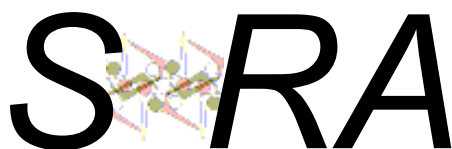


Mapa de la distribución del nivel freático (alto, medio o bajo), municipio de Sora.

Nivel freático y su distribución, municipio de Sora

Se presentan zonas áridas y sin uso agropecuario y/o forestal, tierras eriales, afloramientos rocosos, canteras. Estas zonas se encuentran en las regiones montañosas, en donde por la actividad ganadera y agrícola, se encuentra que en las cuencas de las quebradas tributarias del río Suárez y Chicamocha se está realizando una sobre oferta del recurso causando problemas de cárcavamiento de las zonas hacia las veredas de Chicacaneca, Pita y Chone las cuales pueden ser susceptibles de intervención para la recuperación de cuencas.





Un compromiso de todos
2008 – 2011



República de Colombia
Departamento de Boyacá
MUNICIPIO DE SORA

3. LOS BOSQUES

Según datos del EOT, este uso se da en una zona alta del municipio, hacia las veredas de Piedra Gorda, Chuscal, Gavilán, El Salitre y parte de Pita y Chone, donde se concentran las áreas de interés ambiental y donde se detecta la mayor área de descarga hídrica. En las observaciones de campo se constato que en la vereda Chicacaneca, se presenta un secamiento del suelo ocasionado por cultivos de papa y cebolla y la siembra de especies como son el pino y el eucalipto; en el resto de sectores de alta montaña se presenta el mismo fenómeno. En las zonas de sabana, se conservan las zonas verdes y de sembrados de papa, con reservorios de agua, que ayudan a mantener la humedad del suelo, por tanto sus características de nutrientes todavía se conservan.

De igual forma, en el municipio se encuentran bosques naturales, bosques secundarios y bosques plantados. Y por ultimo la vegetación natural arbustiva con características de rastrojo, vegetación de páramo y vegetación xerofítica.

En la parte Hídrica existen quebradas que abastecen al municipio de ellas se encuentran reforestadas algunas pero faltan por reforestar; ojala con material como el aliso, sauce etc. Evitando el pino y la acacia.

En las que faltan por reforestar encontramos:

- Quebrada la zorrera ubicada en la vereda Quebrada honda.
 - Quebrada farvaca ubicada en la vereda chuscal
- Las otras se encuentran reforestadas con pino y aliso.

4. MANEJO Y DISPOSICIÓN DE RESIDUOS

En el área rural se tiene un grave problema es la contaminación de las quebradas y del mismo suelo por los desechos y desperdicios de cosecha especialmente de la cebolla y el tomate que como se sabe, estos son portadores de varios microorganismos y materiales contaminantes donde

son vertidos a las quebradas o simplemente son amontonados a los lados de las cercas, caminos permitiendo la contaminación del medio ambiente.

En el área rural, los residuos sólidos no tienen un manejo por parte del municipio ya que no cuenta con un relleno sanitario por lo que la disposición final se realiza en el relleno sanitario de Pirgua ubicado en la ciudad de Tunja.

sorauncompromisodetodos@hotmail.com

Calle 3 N° 2 – 35 Casa Municipal
Telefax 7 340300



4.1 PRODUCCIÓN MENSUAL DE RESIDUOS POR USUARIOS, EXPRESADA EN KILOGRAMOS POR USUARIO AL MES.

En los siguientes cuadros se observa unas estadísticas en cuanto a residuos sólidos, de un estudio realizado en años anteriores, para el área urbana, en desarrollo de un convenio con la Corporación Autónoma CORPOBOYACÁ.

sorauncompromisodetodos@hotmail.com

Calle 3 N° 2 – 35 Casa Municipal
Telefax 7 340300

TIPO DE USUARIO	PRODUCCIÓN UNITARIA (Kg./usuario-mes)
Residencial.	18,8
Industrial.	0
Comercial.	0
Oficial.	0
Especial.	0

Fuente: Trabajo de campo Consorcio MGM.

- Cantidad total de residuos sólidos generados en el municipio, expresada en toneladas/mes. (CTRS)

Tipo usuario.	No. de Edificaciones.	Producción Kg./usuario-mes	Producción total.
Residencial.	138	18,8	2,6
Industrial.	0	0	0
Comercial.	0	0	0,91 (*)
Oficial.	5	0	0
Especial.	0	0	0
TOTAL	143	0.0	CTRS=3,51 ton/mes

Fuente: trabajo de campo, Consorcio MGM.

Caracterización física de residuos sólidos.

Tipo de material.	% EN PESO	Producción esperado
		Kg. /mes.
Orgánicos fácilmente biodegradables.		
Residuos de alimentos.	51,31%	1,801
Podas y cortes prado.	0,00%	0,000
Residuos agrícolas.	0,00%	0,000
Subtotal. (RSO)	51,31%	1,801
Inorgánicos.		
Papel y cartón.	4,49%	0,158
Vidrio.	8,61%	0,302
Plástico.	5,24%	0,184
Metales.	0,75%	0,026
Otros aprovechables.	16,12%	0,566
Subtotal (RSI)	35,21%	1,236
No aprovechables.	13,48%	0,473
TOTAL	100,00%	3,510

Fuente: Trabajo de campo Consorcio MGM.

- Cantidad total de residuos sólidos recolectados al mes, en toneladas/mes (RSR).

Tipo de usuario	No. Edificaciones totales con servicio de recolección.	Producción Kg. /Usuario –mes.	Producción recogida Ton/mes
Residencial	87	18.8	1.64
Comercial	0	0	0
Industrial	0	0	0
Oficial	0	0	0.91 (*)
Especial	0	0	0
	87		CTRS=2.55 ton/mes

Fuente: Consorcio MGM.

TABLA EVALUACIÓN AMBIENTAL

	OPORTUNIDADES	AMENAZAS
	<ul style="list-style-type: none"> Política Nacional ambiental Programa de recuperación de la cuenca del Chicamocha – CORPOBOYACÁ. ONG internacionales trabajando sobre el tema. 	<ul style="list-style-type: none"> Calentamiento global. Cambios Climáticos. Estado del proceso de erosión. Volúmenes de precipitación. Susceptibilidad a la degradación.
FORTALEZAS	ESTRATEGIAS FO	ESTRATEGIAS FA
<ul style="list-style-type: none"> Ubicación estratégica en las cuencas Chicamocha y Suárez. Propiedades fisicoquímicas adecuadas a la fertilidad. Existencia de relictos. 	<ul style="list-style-type: none"> Desarrollar programas de manejo integral de conservación para el agua y el suelo. Desarrollar la recuperación vegetal y/o reforestación en forma programada espacial y temporalmente. 	<ul style="list-style-type: none"> Proponer incentivos por reforestación con especies nativas a la comunidad. Organizar la comunidad para la utilización equilibrada del recurso hídrico en uso doméstico y agrícola.
DEBILIDADES	ESTRATEGIAS DO	ESTRATEGIAS DA
<ul style="list-style-type: none"> 85% del área municipal en proceso de erosión. Baja biodiversidad. Alta pendiente topográfica en algunos sectores. Falta de conciencia de la comunidad hacia los recursos ambientales. 	<ul style="list-style-type: none"> Diversificar la explotación agrícola y pecuaria. Garantizar la producción de plantas nativas. Formular proyectos para la transformación de desechos orgánicos en abono. Realizar campañas para la concientización del uso adecuado de los recursos no renovables. 	



Un compromiso de todos
2008 – 2011

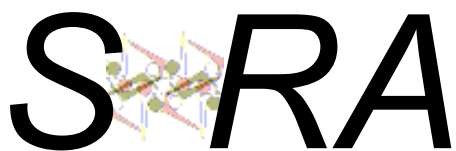


República de Colombia
Departamento de Boyacá
MUNICIPIO DE SORA

SECCIÓN III DIMENSIÓN ECONÓMICA

sorauncompromisodetodos@hotmail.com

Calle 3 N° 2 – 35 Casa Municipal
Telefax 7 340300



Un compromiso de todos
2008 – 2011



República de Colombia
Departamento de Boyacá
MUNICIPIO DE SORA

1. AGRÍCOLA

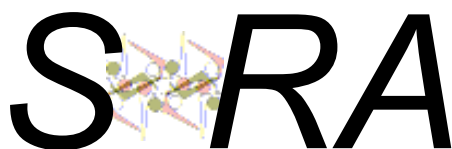
En el municipio de Sora las actividades económicas se enmarcan principalmente en primer renglón la agricultura con cultivos como papa, cebolla, trigo, y en los últimos años se ha incrementado el cultivo de tomate bajo invernadero contando con aproximadamente 18 Invernaderos. A muy baja escala encontramos cultivos como el frijol, hortalizas como remolacha, zanahoria también encontramos cultivos anuales como el maíz y el haba, cultivos de pan coger donde su producción no es constante ya que dependen de las condiciones climáticas.



Hay que resaltar que de las actividades agrícolas mencionadas son muy pocas las que se manejan en forma tecnificada, probablemente por el desconocimiento de las técnicas o por la falta de maquinaria que no es disponible para todos los productores; solo los grandes productores pueden acceder a ella, otro de los inconvenientes que se puede observar son las fluctuaciones de los precios especialmente de la papa lo que conlleva a pérdidas para el productor aumentando los índices de pobreza en el municipio.

sorauncompromisodetodos@hotmail.com

Calle 3 N° 2 – 35 Casa Municipal
Telefax 7 340300



Un compromiso de todos

2008 – 2011

República de Colombia
Departamento de Boyacá
MUNICIPIO DE SORA

En cuanto a los productos que algunos agricultores siembran como nuevas alternativas (frijol, hortalizas), el problema que se refleja es en el mercadeo ya que no existen convenios con empresas o almacenes de cadena que aseguren la compra del producto lo que el campesino se ve obligado a llevar sus productos a las plazas de mercado, muchas veces donde el intermediario es el que se queda con las ganancias de la producción.

En el momento existe una cooperativa de productores agropecuarios pero se encuentra inactiva.

Datos de total hectáreas cultivadas 112Has

CULTIVO	PRODUCCION	RENDIMIENTO
PAPA	1.1539 TON	16 TON
CEBOLLA	106TON	7 TON
TOMATE	5 TON	16 TON

Fuente: COAGROSORA 2004

Según el plan de ordenamiento territorial distribuye el área de producción en tres zonas esto es importante para poder determinar los posibles problemas y a la vez dar soluciones en el siguiente cuadro se especifican estas zonas

Zonificación De La Producción Estas áreas de producción económica se determinaron por la ubicación geográfica de los sistemas de producción, estos se resumen en tres zonas:

- La zona BAJA correspondiente al llano, determinada por parte de las veredas de Caitoque y Llano.
- La parte MEDIA correspondiente a la falda de la cordillera que rodea el cono de formación del valle de SORA.
- la parte ALTA correspondiente a la zona papera y de páramo.

Una segunda sectorización se refiere a aquellos sitios que durante las visitas se detectaron como zonas especiales de manejos en donde se ubican los nacimientos de fuentes de agua, zonas de alta pendiente y zonas totalmente erosionadas con fines de recuperación entre otras.

A continuación se hace una descripción general y caracterización de cada una de ellas.

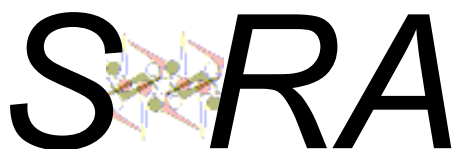
1. Zona De Producción 1 a continuación se encuentran descritas las características de la misma, teniéndose:

ZONA 1	ZONA AGROPECUARIA DEL LLANO DE SORA
EXTENSION	Ha.
LOCALIZACION	Son tierras con características y cualidades biofísicas y socioeconómicas apropiadas para la actividad agropecuaria. Se localiza al sur del municipio en los alrededores de la cabecera municipal, Se encuentra en el valle fértil del municipio de SORA el cual lo conforman las veredas de Llano, parte de Chicacaneza; predomina los cultivos semestrales de los que sobresalen la cebolla de Bulbo, la arveja, cebada, fríjol, papa. Su productividad es alta pero depende de las oscilaciones del mercado.
SISTEMAS	“Agricultura tradicional mecanizada y con sistema de riego

sorauncompromisodetodos@hotmail.com

Calle 3 N° 2 – 35 Casa Municipal

Telefax 7 340300



Un compromiso de todos
2008 – 2011

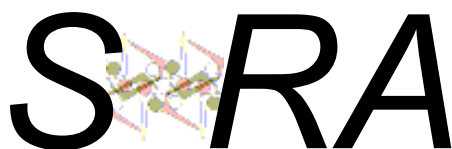


República de Colombia
Departamento de Boyacá
MUNICIPIO DE SORA

	artificial por aspersión con el cultivo de cebolla en rotación con cultivos de cereales y leguminosas.
UNIDAD PRODUCTIVA	
Tamaño promedio:	Medianos y pequeños
Tenencia:	Propietarios y arrendatarios y sociedades
ACTIVIDADES	
Composición: a) 50% b) 30% otros 20%	a) Cebolla Cabezona b) Leguminosas Arveja – Fríjol; gramíneas Avena - Cebada y Trigo c) Otros
Productos:	a) Cebolla en bultos; b) Arveja y fríjol en verde y seco; granos en bulto carne
Rendimientos:	
TECNOLOGIA	Medios a altos a) Tipo tradicional y moderna, mecanizada, con uso intensivo de agroquímicos y sobremecanización de los suelos
Asistencia técnica:	UMATA y Casas de productos comerciales.
Instalaciones:	Insuficientes e inadecuadas no se presenta bodegaje
Labranza:	Mecanizada
Prácticas culturales:	Riego por aspersión, conservando e incrementando la construcción de reservorios.
INFRAESTRUCTURA FISICA	
Localización y accesibilidad:	Buena
Transporte:	Público y particular
Servicios:	La cobertura de acueducto se da en un 10%, luz 100% Aguas servidas 0%, Telefonía 0%
ASPECTOS ECONOMICOS	
Administración:	Tipo familiar
Mano de obra:	Familiar, asalariada y prestada
Comercialización	a) Mercado nacional: Bogotá Corabastos b) Mercado Regional y local: Samaca, Tunja y Sáchica Altos
Costos:	
Capital de trabajo:	Propio / crédito
Rentabilidad:	Media a alta
AMENAZAS Y RIESGOS	
Amenazas naturales:	Deterioro por contaminación de suelo, Aumento de erosión
Riesgo de pérdida:	Heladas, sequías y bajos precios, aumento de la resistencia de plagas y enfermedades
IMPACTO Ambiental:	Contaminación de suelo, agua y aire por plaguicidas, hongos
Social:	Problemas de salud por mal manejo de plaguicidas.

sorauncompromisodetodos@hotmail.com

Calle 3 N° 2 – 35 Casa Municipal
Telefax 7 340300



Un compromiso de todos
2008 – 2011



República de Colombia
Departamento de Boyacá
MUNICIPIO DE SORA

Generación de empleo

Económico:

Zona de alto valor económico por presentar ventajas comparativas de seguridad, vías de acceso y cercanía a los centros de mercadeo. Mejoramiento de ingresos
Manejo integrado de plagas y enfermedades

ALTERNATIVAS DE
OPTIMIZACION

2. **Zona De Producción 2** al igual que en la zona 1 se describe a continuación:

3.

ZONA 2

ZONA AGROPECUARIA PARTE MEDIANA DE LA
CORDILLERA

EXTENSION
LOCALIZACION

Ha.

Representa el cono de disección que forma la cordillera al entrar al valle de SORA se sitúa entre los 2700 y 2900 msnm. Conformada por la parte media de las veredas de Quebrada Honda y Casa Blanca, Pita y Chone, Caitoque y la parte media de Chicacaneca. Son tierras que se han habilitado para agricultura por medio de la utilización de maquinaria (buldózer), se han mejorado mediante la incorporación de material orgánico. Su inconveniente radica en la peligrosidad por el alto grado de pendiente donde los suelos se lavan fácilmente. Se encuentran las lomas y laderas con características y cualidades biofísicas y socioeconómicas poco apropiadas para la actividad agropecuaria, adecuadas como áreas de recuperación

SISTEMAS

“Agricultura tradicional Semimecanizadas con cultivo de cebolla, en rotación con arveja y cereales, cultivos de papa con rotación en pastos mejorados para pastoreo semi-intensivo”.

UNIDAD PRODUCTIVA

Tamaño promedio:

Pequeños y Medianos

Tenencia:

Propietarios, arrendatarios

ACTIVIDADES

Composición: a) 30% b) 20%
otros 20%

a) Cebolla cabezona,
b) Papa pastusa y variedades, arveja y cereales
c) Zonas improductivas erosión severa
a) Cebolla en bultos y atados; b) Papa en bultos, arveja en verde y seca, Granos en seco.

Productos:

Medio

Rendimientos:

TECNOLOGIA

a) Tipo tradicional y moderna, Semimecanizada, se presenta cultivos en zonas de alta pendiente con uso intensivo de agroquímicos.
b) Por ser zona de alto minifundio no se presenta una rotación generalizada de cultivos

Asistencia técnica:

UMATA,, casas comerciales

Instalaciones:

Labranza:

No se presenta infraestructura

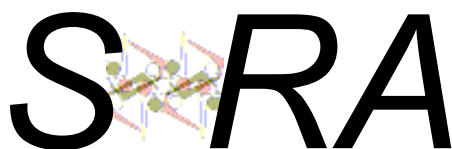
Prácticas culturales:

Semimecanizada

sorauncompromisodetodos@hotmail.com

Calle 3 N° 2 – 35 Casa Municipal

Telefax 7 340300



Un compromiso de todos
2008 – 2011



República de Colombia
Departamento de Boyacá
MUNICIPIO DE SORA

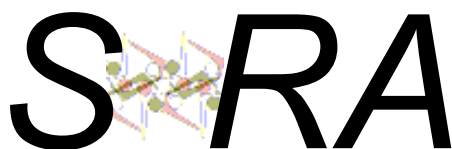
	Conservación de fuentes de agua
INFRAESTRUCTURA FISICA	
Localización y accesibilidad:	Buena
Transporte:	Particular y público esporádico
Servicios:	Insuficientes No hay ninguna cobertura de agua potable luz 100%, telefonía 0%
ASPECTOS ECONOMICOS	
Administración:	Tipo familiar
Mano de obra:	Familiar, asalariada y prestada
Comercialización	a) Mercado nacional: Bogotá Corabastos b) Mercado Regional y local: Samaca, Tunja y Sáchica
Costos:	Altos
Capital de trabajo:	Propio/crédito
Rentabilidad:	Media
AMENAZAS Y RIESGOS	
Amenazas naturales:	Aumento de erosión por las altas pendientes donde se siembran
Riesgo de pérdida:	Heladas, precios, sequías
IMPACTO	
Ambiental:	Contaminación de agua y deforestación
Social:	Oferta de empleo
Económico:	Mejoramiento de ingresos
ALTERNATIVAS DE OPTIMIZACION	Definir áreas de siembra por su pendiente, ya que actualmente se realiza un aumento en la erosión por desplazamiento de tierra al ser desplazada fácilmente por el alto grado de pendiente

3. Zona De Producción 3 se encuentran presentes las siguientes características:

ZONA 3	ZONA AGROPECUARIA PARTE ALTA DE LA CORDILLERA
EXTENSION	Has.
LOCALIZACION	Se ubica en la parte alta del Municipio de SORA hacia los 2900 msnm y van hasta el limite superior de la frontera agrícola con alturas que llegan a los 3200 msnm Es la zona de explotación agrícola más antigua con que cuenta el municipio. Con tierras de características y cualidades biofísicas y socioeconómicas apropiadas para la actividad agropecuaria. Se localiza al nor. occidente del municipio; en las veredas de Pita y Chone, Caitoque Salitre y parte de Piedra Gorda y Chuscal. Predomina el cultivo de papa especialmente de la variedad parda pastusa, en rotación con variedades de pastos no mejorados, dedicados al pastoreo semi intensivo. Se ubican los únicos religts de vegetación nativa y nacimientos de agua del municipio.

sorauncompromisodetodos@hotmail.com

Calle 3 N° 2 – 35 Casa Municipal
Telefax 7 340300



Un compromiso de todos

2008 – 2011

República de Colombia
Departamento de Boyacá
MUNICIPIO DE SORA

SISTEMAS	“Agricultura tradicional mecanizada y Semimecanizada con cultivo de papa en rotación con pastos mejorados para pastoreo semi-intensivo”.
UNIDAD PRODUCTIVA	
Tamaño promedio:	Pequeños y medianos
Tenencia:	Propietarios
ACTIVIDADES	
Composición: a) 50% b) 30% otros 20%	a) Papa pastusa y variedades b) Pastos mejorados y pastoreo semi-intensivo (bovinos).
Productos:	a) papa en bultos; b) leche, carne
Rendimientos:	bajos a medios
TECNOLOGIA	a) Tipo tradicional y moderna, Semimecanizada, con uso intensivo de agroquímicos y baja rotación de cultivos b) Manejo de potreros sin cercas eléctrica
Asistencia técnica:	UMATA
Instalaciones:	No existen
Labranza:	Semimecanizada
Prácticas culturales:	Conservación de fuentes de agua
INFRAESTRUCTURA FISICA	
Localización y accesibilidad:	Distante buenas vías de accesos
Transporte:	Particular
Servicios:	El único de cobertura 100% es la luz.
ASPECTOS ECONOMICOS	
Administración:	Tipo familiar
Mano de obra:	Familiar, asalariada
Comercialización	a) Mercado Regional: Bogotá Corabastos. Tunja b) Compradores locales para la leche y Tunja para las especies ovinas bovinas porcinas y equinas
Costos:	Altos para la papa Medios a bajos para el pastoreo
Capital de trabajo:	Propio
Rentabilidad:	Baja a media.
AMENAZAS Y RIESGOS	
Amenazas naturales:	Aumento de erosión
Riesgo de pérdida:	Heladas, precios
IMPACTO	
Ambiental:	Contaminación del agua y deforestación
Social:	Bajo oferta de empleo
Económico:	Bajos ingresos.
ALTERNATIVAS DE OPTIMIZACION	Se presenta una grave problemática que es la desaparición del bosque nativo de páramo debido al incremento de la frontera agrícola. Resultando la disminución de las fuentes de agua, y la contaminación de las mismas por el alto uso e inadecuado manejo en la utilización de los plaguicidas.

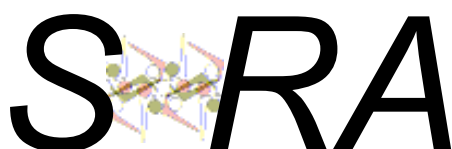
En la siguiente tabla se observan los principales productos agrícolas y sus áreas.
Principales productos Agrícola

TABLA 1 PRINCIPALES PRODUCTOS AGRICOLAS

sorauncompromisodetodos@hotmail.com

Calle 3 N° 2 – 35 Casa Municipal

Telefax 7 340300



Un compromiso de todos
2008 – 2011



República de Colombia
Departamento de Boyacá
MUNICIPIO DE SORA

CULTIVO	AREA SEMBRADA	AREA COSECHADA	JORNALES/H AÑO	JORNALES TOTALES	EMPLEO AÑO
PAPA	180	180	92	16560	64
CEBOLLA C.	170	165	251	42670	165
ARVEJA	80	78	64	5120	20
TRIGO	30	30			
CEBADA	20	20			
HORTALIZAS	15	15			
FRÍJOL	5	5			

Fuente: UMATA

Del cuadro anterior se observa que la papa y la cebolla, son los de mayor extensión, por lo mismo su apoyo dentro del sector económico familiar es representativo, en ese orden de ideas, se considero hacer énfasis en los aspectos relacionados con estos cultivos.

En resumen se presentan los costos de los tres cultivos más representativos del municipio como son Papa, Cebolla Cabezona y Arveja.

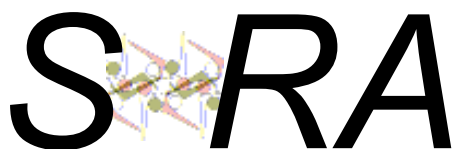
TABLA EVALUACIÓN AGRICOLA

	OPORTUNIDADES	AMENAZAS
	<ul style="list-style-type: none"> Programas de fomento propuestos por el ministerio de Agricultura. Cercanía a centros de consumo. Baja competencia de algunos productos. 	<ul style="list-style-type: none"> Aparición de plagas y enfermedades. Tratado de libre Comercio Cambios Climáticos Variación de precios
FORTALEZAS	ESTRATEGIAS FO	ESTRATEGIAS FA
<ul style="list-style-type: none"> Vocación de las tierras Aptitud del medio para cultivos exóticos (higos, fique, entre otros) Existencia de agremiación en el sector. 	<ul style="list-style-type: none"> Fomentar la producción de cultivos exóticos. Organizar la cadena productiva municipal. 	<ul style="list-style-type: none"> Formular y fomentar la producción de cultivos bajo invernadero.
DEBILIDADES	ESTRATEGIAS DO	ESTRATEGIAS DA
<ul style="list-style-type: none"> Falta de semillas certificadas Falta de tecnificación de cultivos Inexistencia de rotación de cultivos Disponibilidad de maquinaria Comercialización por intermediarios Producción sin valor agregado Desconocimiento líneas de crédito 	<ul style="list-style-type: none"> Realizar campañas para el uso de semilla certificada y rotación de cultivos. Proporcionar maquinaria para la tecnificación de cultivos. Generar cadenas de producción para añadir valor agregado a los productos cosechados. 	

1.2. PECUARIO

sorauncompromisodetodos@hotmail.com

Calle 3 N° 2 – 35 Casa Municipal
Telefax 7 340300



Un compromiso de todos
2008 – 2011



República de Colombia
Departamento de Boyacá
MUNICIPIO DE SORA

En este renglón se destaca la producción de bovinos, ovinos y caprinos los cuales por su cantidad son los de mayor importancia en el municipio. Las especies menores por su baja cantidad no revisten gran importancia económica directa ya que son utilizadas mas para el consumo de la casa o para adquirir recursos de emergencia.

Cabe resaltar que esta explotación es manejada tradicionalmente, no ofreciendo los ingresos que se deberían obtener. Esto debido al desconocimiento de las técnicas de manejo en cuanto a sanidad, nutrición y reproducción presentándose enfermedades carenciales, bajos índices de natalidad, anestros prolongados, bajo rendimiento en cuanto a leche y carne afectando los ingresos del campesino. Otro de los problemas que se observan es la baja calidad de los animales ya que no existe un programa de mejoramiento genético para este municipio.



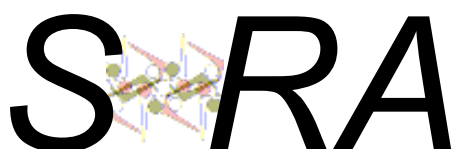
En la siguiente tabla se encuentra las cifras de la población pecuaria existente en el municipio:

Tabla POBLACIÓN BOVINA

CARACTERÍSTICAS	CANTIDADES			UNIDAD	OBSERVACIÓN
	Machos	Hembras	Total		
BOVINO					
Carga Animal			0.62	Animal/Ha	
Población UGG			442	Cabezas	
Lechero	18	258	276	Cabezas	No se presenta especialización de

sorauncompromisodetodos@hotmail.com

Calle 3 N° 2 – 35 Casa Municipal
Telefax 7 340300



Un compromiso de todos
2008 – 2011

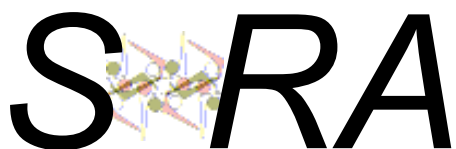


República de Colombia
Departamento de Boyacá
MUNICIPIO DE SORA

					ganado, la utilización de suplementos nutricionales es menor del 15% de la población total, presenta una natalidad del 70% y una mortalidad del 10%.
Carne y Doble propósito	105	132	237	Cabezas	No se presenta especialización de ganado, la utilización de suplementos nutricionales es menor del 8% de la población total, presenta una natalidad del 0.65 y una mortalidad del 0.10
Población Total			513	Cabezas	
PORCINO					
Carne y Reproducción	450	450	900	Cabezas	Las principales razas presentes en el municipio son Landrace, Pietran y criolla. La tecnificación es mínima o nula. La natalidad es de 8 a 10 lechones, la mortalidad es del 20%.
AVÍCOLA					
Ponedoras		2000		Aves	No existe tecnificación en el municipio, la principal raza es la criolla.
Pollo de engorde	450			Aves	
Población Total			2450		
OVINO					
Lana y reproducción.			1500	Cabezas	La Tecnificación es nula, la raza predominante es la criolla.
CONEJOS					
Carne y reproducción			3000	Cabezas	La tecnificación se encuentra en un estado medio, las razas principales de la región son Nueva Zelanda, Mariposa.
CAPRINO					
Carne y reproducción			200	Cabezas	Predomina la raza criolla, la tecnificación es nula.
APÍCOLA					
Miel			3	Colmena	Existe un buen grado de tecnificación.
PASTOS					
Pastoreo y corte			892	Ha.	Las especies más representativas son: KIKUYO. Pennisetum clandestinum,

sorauncompromisodetodos@hotmail.com

Calle 3 N° 2 – 35 Casa Municipal
Telefax 7 340300



Un compromiso de todos
2008 – 2011



República de Colombia
Departamento de Boyacá
MUNICIPIO DE SORA

					AVENA sativa, RYE GRASS Lolim perenne, ALFALFAMEDicago sativa, TREBOL Trifolium repens, PAJA DE PÁRAMO Phalaris spp. Sus áreas individuales no se determinaron.
--	--	--	--	--	-----------------------------------------------------------------------------------------------------------------------------------------------------------------

Fuente UMATA

Teniendo en cuenta que en los últimos años la actividad ganadera ha tenido un incremento debemos buscar soluciones rápidas ya que es una buena alternativa de producción para el municipio.



PASTOS: este municipio existe una gran área apta como son las veredas de Pita y Chone, Salitre, Caitoque, Chuscal y Quebradahonda, aquí existe una gran área dedicada a la ganadería pero no existe un mejoramiento de forrajes, ni fertilización, únicamente se utilizan pastos nativos, no existe una protección contra las corrientes de aire permitiendo así suelos erosionados y producciones de forraje muy bajas que se ven reflejadas en la producción de los animales. No existe un manejo adecuado en cuanto al manejo de cuerda eléctrica, rotación de potreros etc. Por lo consiguiente es posible observar lotes con sobre pastoreo y compactación.

sorauncompromisodetodos@hotmail.com

Calle 3 N° 2 – 35 Casa Municipal
Telefax 7 340300



TABLA EVALUACIÓN PECUARIA

	OPORTUNIDADES	AMENAZAS
	<ul style="list-style-type: none"> Programas de fomento propuestos por el ministerio de Agricultura. Cercanía a centros de consumo. Demanda de carne y leche. 	<ul style="list-style-type: none"> Aparición de enfermedades. Tratado de libre Comercio Cambios Climáticos Variación de precios.
FORTALEZAS	ESTRATEGIAS FO	ESTRATEGIAS FA
<ul style="list-style-type: none"> Vocación de las tierras para la producción ovina y caprina cantidad representativa de ovinos y caprinos en el municipio. Existencia de agremiación en el sector. 	<ul style="list-style-type: none"> Generar proceso de mejoramiento de especies. Organizar la cadena productiva pecuaria. 	<ul style="list-style-type: none"> Desarrollar campañas para el control de enfermedades. Certificar al municipio en la erradicación de enfermedades.
DEBILIDADES	ESTRATEGIAS DO	ESTRATEGIAS DA
<ul style="list-style-type: none"> Falta de razas especializadas. Falta de proyectos productivos. Explotación tradicionalista y manejo inadecuado Inexistencia de mejoramiento de praderas. 	<ul style="list-style-type: none"> Buscar razas especializadas adaptables a los cambios climáticos observados. Implementar campañas para la producción tecnificada. Generar procesos productivos para lácteos. 	


2. EMPLEO Y DESARROLLO ECONÓMICO:

Por sus condiciones geográficas, topográficas, geológicas y culturales, históricamente, el Municipio de Sora se ha caracterizado por desarrollar una economía en su mayoría agrícola. Gran parte del total de sus habitantes se dedica al cultivo de papa, cebolla, arveja y en menor escala frijol, trigo hortalizas y algunas frutas. Si bien en los últimos años en el municipio ha surgido un interés por la producción de tomate bajo invernadero, permitiendo de alguna manera una leve diversificación de

sorauncompromisodetodos@hotmail.com

Calle 3 N° 2 – 35 Casa Municipal

Telefax 7 340300



Un compromiso de todos
2008 – 2011

República de Colombia
Departamento de Boyacá
MUNICIPIO DE SORA

la producción, su impacto no ha sido tan notorio al interior de la estructura productiva, debido a que este tipo de artículos tienen una amplia oferta en el mercado y su comercialización se dificulta cuando no se tienen estrategias definidas de diferenciación de productos. De esta forma, la producción agrícola en general, se caracteriza por sus bajos niveles de productividad debido principalmente al predominio de tecnologías artesanales que en poco contribuyen a la generación de valor y a la reducción de costos tanto en la producción como en la distribución.

Otro factor importante que afecta el buen desempeño de las actividades agrícolas en el ámbito municipal, tiene que ver con la coyuntura nacional que se presenta en ese sector económico ya que existen políticas que restringen el alza en los precios, con lo cual se acentúan las dificultades que los agricultores sufren a la hora de cultivar, ya que el precio de los insumos crece de una forma casi desmesurada mientras que el valor que devengan por concepto de la venta de sus productos es cada vez más bajo. Esto, aunado con las condiciones propias del clima y de los suelos, afecta enormemente los ingresos y por ende la calidad de vida de los Soranos.

Dentro de los renglones económicos del Municipio, sobresale también la producción pecuaria especialmente de ganado bovino, ovino, caprino, porcino y en menor escala el equino, su desarrollo se extiende a lo largo del Municipio. A pesar de que esta actividad es muy recurrente en el municipio, en su ejercicio se evidencian serias falencias en la forma de explotación, ya que no se implementan especies certificadas, ni se evidencia el interés de los productores por realizar un adecuado manejo de suelos así como la renovación de pastos.

La escasa diversificación de la producción ha provocado serios inconvenientes en la competitividad que se requiere en la producción, como consecuencia de esto, los productores deben vender sus artículos a precios irrisorios que en muchas ocasiones no alcanzan a cubrir los costos de producción, situación que se refleja en general sobre los ingresos de la mayoría de las familias del Municipio provienen de la explotación de las actividades mencionadas, aunque se destacan otras actividades como el comercio y en menor proporción de la extracción de material removible (recebo).

En lo relacionado con empleo, es necesario mencionar que la incidencia de creación de nuevos puestos de trabajo es mínima como resultado del atraso tecnológico y especialmente debido al escaso nivel de formación de los habitantes del municipio en aspectos productivos, sobre todo aquellos enfocados hacia el emprendimiento y creación de famiempresas que contribuyan a la consolidación de un sector empresarial diverso impulsado por las MIPYME, en donde se propenda por un uso más racional y eficiente de los recursos, puesto que en la actualidad no se tiene conciencia de la importancia del cuidado del medio ambiente.

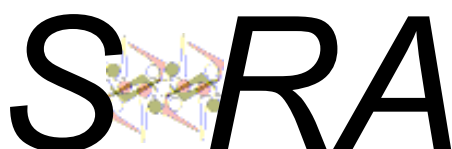
Como consecuencia, se encuentra que el desempleo se manifiesta en altas tasas, puesto que el sistema productivo del municipio es incapaz de generar empleo estable para todos los habitantes, razón por la cual se presentan altos índices de emigración de personas que salen del municipio hacia las ciudades en busca de mejores oportunidades.

TABLA EVALUACIÓN SECTOR EMPLEO Y DESARROLLO ECONÓMICO.

	OPORTUNIDADES	AMENAZAS
	<ul style="list-style-type: none"> Alto crecimiento del turismo en la región. Favorables políticas nacionales de incentivos a la producción 	<ul style="list-style-type: none"> políticas nacionales de reducción de precios de productos alimenticios. Alta competencia nacional e internacional.

sorauncompromisodetodos@hotmail.com

Calle 3 N° 2 – 35 Casa Municipal
Telefax 7 340300



Un compromiso de todos
2008 – 2011



República de Colombia
Departamento de Boyacá
MUNICIPIO DE SORA

	<p>agropecuaria y cultural.</p> <ul style="list-style-type: none"> Políticas nacionales hacia el comercio exterior. 	<ul style="list-style-type: none"> Fuerte incremento de la emigración.
<p>FORTALEZAS</p> <ul style="list-style-type: none"> Variedad de climas Variedad de paisajes y tipos de suelos. Buena accesibilidad. Cercanía a centros urbanos importantes. 	<p>Estrategias FO</p> <ol style="list-style-type: none"> Impulsar el ecoturismo como sector importante de la economía local. Desarrollo de proyectos productivos que generen buena rentabilidad. Crear incentivos para generar la inversión de capital privado en el municipio. 	<p>Estrategias FA</p> <ol style="list-style-type: none"> Reconversión del sector productivo hacia nuevos productos y servicios. implementación de tecnologías que contribuyan a disminuir los costos de producción y distribución.
<p>DEBILIDADES</p> <ul style="list-style-type: none"> Escasa variedad de productos Subutilización de recursos naturales y culturales. Tecnologías de producción obsoleta o demasiado artesanal. Enfoque errado del sistema educativo. Falta de asociatividad. 	<p>Estrategias DO</p> <ol style="list-style-type: none"> Diversificar la variedad de productos del Municipio. implementar el uso de tecnologías adecuadas al tipo de producto y volúmenes de producción. adecuación de infraestructura. rediseñar el PEI de los diferentes estamentos educativos del municipio, enfocado a explotar adecuadamente los recursos (naturales, humanos, etc.). promover la asociatividad con miras a lograr mayor competitividad en precios y calidad. 	<p>Estrategias DA</p> <ol style="list-style-type: none">



Un compromiso de todos
2008 – 2011



República de Colombia
Departamento de Boyacá
MUNICIPIO DE SORA

SECCIÓN IV DIMENSIÓN INSTITUCIONAL

sorauncompromisodetodos@hotmail.com

Calle 3 N° 2 – 35 Casa Municipal
Telefax 7 340300



Un compromiso de todos
2008 – 2011



República de Colombia
Departamento de Boyacá
MUNICIPIO DE SORA

1. EQUIPAMIENTO MUNICIPAL

1.1 PALACIO MUNICIPAL

El inmueble se encuentra localizado en el costado sur del parque principal en el área urbana del municipio de Sora. Dirección calle 3 N 2 – 15 – 73. El inmueble esta destinado para oficinas para la administración municipal (alcaldía)

1.1.1 CARACTERISTICAS DEL PREDIO

Se encuentra ubicado topográficamente en una zona plana con una pendiente del 2%. Localizado en el parque principal del casco urbano, en la calle 3 con carreras 2 y 3. Tiene cinco clases de construcciones: una parte antigua (antigua alcaldía). Instalaciones: una parte Antigua. Alcaldía actual, Escuela, colegio y puesto de salud (junto con el hogar Geriátrico). Tiene un área 4194 m²

- **Distancia a Centros de consumo** El predio se encuentra localizado en la esquina principal del parque central del municipio que es la zona de mayor atracción comercial de Sora.
- **Topografía** El predio es plano con una pendiente del 2%.
- **Servicios públicos** Cuenta con los cuatro servicios públicos esenciales: de agua (acueducto mal), alcantarillado (vierte sus aguas a la red municipal), energía eléctrica (tomada de la red de la Empresa de Boyacá), gasoducto y telefonía. Las vidas están pavimentadas.
- **Usos del suelo** Según el Esquema de Ordenamiento territorial el predio objeto del presente evaluado esta determinado como: zona histórica Administrativa.

La alcaldía cuenta con dos edificaciones una antigua y una nueva; en la parte nueva cuenta con una estructura en concreto y enmaderado, mampostería en ladrillo, cubierta en teja de barro, de acabados con pañetes y pinturas, pisos en ladrillo tipo Cúcuta en general la edificación se encuentra en buenas condiciones y consta de nueve oficinas, el salón del Concejo un baño, un patio interior cubierto en buen estado de conservación, una batería de baños pequeños sencillos (dos servicios) enchape en tableta cerámica; las oficinas no son suficientes para las necesidades de las diferentes dependencias que funcionan en el municipio, por lo tanto se hace necesario recuperar las instalaciones antiguas que se encuentran en comodato a la Institución educativa de Sora.


En la parte antigua consta de un salón y un cuarto en el primer piso en el segundo piso consta de tres salones; las instalaciones se encuentran en regular estado por lo tanto es aconsejable hacerle un buen mantenimiento.

De igual forma hace parte del terreno del municipio otras construcciones tales como puesto de salud hogar geriátrico y escuela estos inmuebles se encuentran en comodato tanto a la ESE San Bárbara como al colegio de Sora.

Cuenta con una bodega en concreto vigas y columnas y mampostería en ladrillo con pañetes y pintura con el piso en baldosa se encuentra en buen estado. El área construida de cada una de las

sorauncompromisodetodos@hotmail.com

Calle 3 N° 2 – 35 Casa Municipal
Telefax 7 340300



Un compromiso de todos
2008 – 2011



República de Colombia
Departamento de Boyacá
MUNICIPIO DE SORA

descripciones hechas anteriormente son las siguientes: palacio municipal parte antigua 336 m2, estación de policía 200m2, colegio parte antigua 226m2, escuela 726m2, puesto de salud hogar geriátrico 363m2, palacio Municipal parte nueva 526m2 y bodega 100m2.

De igual forma como equipamiento municipal nos compete el cementerio municipal, el cual en la actualidad no cuenta con alumbrado público y se encuentra en regulares condiciones; a si mismo como su calle de acceso que se encuentra sin pavimentar; cuenta con la morgue municipal la cual carece de los implementos necesarios para los procedimientos que se llevan acabo en este lugar.

Para el diagnostico de equipamiento institucional se puede verificar que el municipio de sora no cuenta con plaza de mercado o sitio de comercialización de los productos propios del municipio por consiguiente se da el desplazamiento a otras plazas de mercado de municipios vecinos

2. PARTICIPACION COMUNITARIA

2.1 ORGANIZACIONES:


Los desarrollos legislativos de los artículos constitucionales han creado un complejo mapa de ámbitos de participación, los cuales apenas comienzan a ser utilizados para lograr coherencia; fomentando y fortaleciendo los organismos de participación comunitaria ya que estos en la actualidad nacional y departamental son los entes que proponen las políticas públicas para el desarrollo de programas de interés social dentro del municipio de Sora donde se encuentran organismos de participación comunitaria a los que no se le ha dado la importancia suficiente para que la comunidad en general utilice esos mecanismos para el fomento de proyectos y defensa de sus derechos como ciudadanos. Existen las siguientes organizaciones de participación comunitaria dentro del municipio.

ORGANIZACIONES DE PARTICIPACIÓN COMUNITARIA

Nivel Local	Objetivos	naturaleza Jurídica que lo conforma	Número de Integrantes	Estado actual
CONSEJO MUNICIPAL DE DESARROLLO RURAL	Instancia de concertación entre las autoridades municipales, la comunidad y entidades públicas en materia de desarrollo rural y agropecuario	Acuerdo 006 de febrero 18 de 1995	14 integrantes	Inactivo
JUNTA MUNICIPAL DE DEPORTES	Incentivar el deporte en el municipio para un adecuado uso de tiempo libre especialmente de la niñez y la juventud	Acuerdo 12 de mayo 13 de 1995	6 integrantes	Inactivo
COMITÉ MUNICIPAL DE DEFENSA Y PROTECCIÓN DE LOS DERECHOS HUMANOS	velar por los derechos humanos de todos los pobladores y la comunidad	Acuerdo 25 de octubre 8 de 1995	13 integrantes	Inactivo
CONSEJO MUNICIPAL DE PLANEACIÓN	Asesorar la administración en materia de planeación	Acuerdo No. 10 de 1995 modificado por Acuerdo 08 de Marzo 10 de 1998	23 integrantes	Inactivo
JUNTA DEFENSORA DE ANIMALES	Promover campañas educativas y culturales tendientes a despertar el espíritu de amor hacia loa animales útiles al hombre.	Acuerdo 004 de marzo 4 de 2000	5 integrantes	inactivo
CABILDO VERDE	Velar por la conservación, protección y adecuado uso de los recursos naturales renovables y del ambiente en general.	Decreto 01 de junio 8 de 1989	8 integrantes	Inactivo
CONSEJO DE	Asesorar el consejo municipal en	Decreto 08 de Junio	4 integrantes	Inactivo

sorauncompromisodetodos@hotmail.com

Calle 3 N° 2 – 35 Casa Municipal
Telefax 7 340300



Un compromiso de todos
2008 – 2011




República de Colombia
Departamento de Boyacá
MUNICIPIO DE SORA

PROTECCIÓN AL CONSUMIDOR	AL	materia de relacionadas con la acción administrativa de protección y defensa de los consumidores.	25 de 1991		
COMITÉ DE SEGURIDAD MUNICIPAL		Fortalecer la conservación del orden público y mantener la seguridad en general de los ciudadanos del municipio	Decreto 005 de marzo 15 de 1993	18 integrantes	Inactivo
CONSEJO DE POLÍTICA SOCIAL		llevar a cabo iniciativas de acción intersectorial para el bienestar y el desarrollo del municipio	Decreto 007 de marzo 14 de 2000	15 integrantes	ACTIVO
COMITÉ MUNICIPAL PARA LA ATENCIÓN DE LA POBLACIÓN DESPLAZADA POR LA VIOLENCIA		Atención integral de la población desplazada por la violencia	Decreto 38 de diciembre 27 de 2002	6 integrantes	Inactivo
COMITÉ TÉCNICO DE ADMINISTRACIÓN DEL SISBEN		Velar por el desarrollo de los procesos de aplicación de encuestas SISBEN, registro, procesamiento y uso de la ficha SISBEN.	Decreto 99 de noviembre 4 de 2003	4 integrantes	ACTIVO
COMITÉ PERMANENTE DE ESTRATIFICACIÓN SOCIOECONÓMICA		Garantizar que las estratificaciones se realicen, se adopten, se apliquen y permanezcan actualizadas.	Decreto 117 de noviembre 14 de 2003	8 integrantes	ACTIVO
COMITÉ DE PARTICIPACION COMUNITARIA.	DE	Participar en la elaboración del diagnóstico, programación, y evaluación de la prestación de los servicios de salud, Presentar planes, programas y proyectos de cofinanciación. Observar el buen uso e inversión de los recursos de la salud, Informar a la comunidad sobre el las tareas y decisiones del comité y su junta directiva.	DECRETO No. DE 1990.	14 integrantes	inactivo
JUNTAS DE ACCION COMUNAL		Estudiar y analizar las necesidades, intereses e inquietudes de la comunidad, comprometiéndose a la búsqueda de la solución, fomentar la participación de todos los sectores, lograr permanente información a la comunidad sobre las actividades, proyectos y programas del Estado y las entidades que inciden en el bienestar; así como fomentar empresas de economía social.	creadas en 1958 y reglamentadas mediante el Decreto 1930 de 1979	Miembros de la comunidad mayores de 15 elegidos por la misma	ACTIVA
JUNTA MUNICIPAL DE EDUCACION JUME	DE	Verificar el cumplimiento cabal de los programas educativos nacionales y departamental, fomentar evaluar y controlar el servicio educativo en el municipio, coordinar y asesorar las instituciones educativas para elaborar y desarrollar el currículo, emitir concepto previo para el traslado del personal docente y administrativo dentro y fuera del municipio, contribuir al control a la inspección y vigilancia de las instituciones educativas del municipio conforme a la Ley, recomendar la construcción, dotación, mantenimiento de las instituciones educativas, presentar anualmente un informe público sobre su gestión	Artículo 161 y 162 Ley 115 /94	9 integrantes	ACTIVA
COMITÉ DE PREVENCIÓN Y ATENCIÓN DE DESASTRES	DE	Proteger la vida de todos los habitantes, mediante el control, prevención y mitigación de fenómenos naturales o antropica mediante programas de reducción de riesgos, Reubicación, de	Acuerdo N° de 1991	7 Integrantes	En conformación

sorauncompromisodetodos@hotmail.com

Calle 3 N° 2 – 35 Casa Municipal
Telefax 7 340300



Un compromiso de todos
2008 – 2011



República de Colombia
Departamento de Boyacá
MUNICIPIO DE SORA

	viviendas altamente vulnerables			
ASOCIACION DE PADRES DE FAMILIA	Velar por el Cumplimiento del reglamento de la Institución, brindar a las Directivas, profesores y alumnos el apoyo necesario en los fines educativos, así como respaldar las iniciativas de la comunidad educativa, gestionar las partidas necesarias ante las autoridades que se requieran y procurar la construcción y conservación de la planta física.	Regidas por el Decreto 1625 de 1972	Asamblea general, junta Directiva	ACTIVA
CASA DE LA CULTURA.	Establecer, promover y desarrollar estrategias, políticas, planes y programas para el desarrollo cultural y local, promover el rescate, protección, conservación, difusión, defensa, y salvaguarda del patrimonio cultural del municipio en todas las áreas de su competencia, impulsar programas y proyectos de investigación, capacitación, fomento y divulgación artística y cultural en el municipio Contribuir a la conservación y desarrollo de la cultura y de una conciencia de valores locales y regionales.	ACUERDO No. 15 DE 1995		Inactiva

Fuente: Archivo Alcaldía municipal Sora.

Analizando el cuadro anterior encontramos que se deben activar todos y cada uno de los comités y organismos de carácter comunitario e implementar de igual forma los siguientes organismos:

Nivel Local	Objetivos	naturaleza Jurídica que lo conforma	Número de Integrantes	Estado actual
CONSEJO MUNICIPAL AMBIENTAL	Instancia de concertación entre las autoridades municipales, la comunidad y entidades públicas en materia ambiental para el desarrollo rural y agropecuario	Ley 99 de 1994	7 integrantes	Inexistente
CLUB DE DEPORTES	Incentivar el deporte en el municipio para un adecuado uso de tiempo libre especialmente de la niñez y la juventud.	Decreto 407 de 1996	6 integrantes	Inexistente.
ASOCIACIÓN DE JUNTAS DE ACCIÓN COMUNAL.	Tienen la misma naturaleza jurídica de las juntas de acción comunal y se constituye con los organismos de primer grado fundadores y los que posteriormente se afilien.	Ley 742 de 2002 ART.38 de la C.N	9 integrantes	Inexistente.
VEEDURIAS CIUDADANAS	Vigilancia y control de todo los programas y proyectos de la administración municipal	Ley 850 de 2003	50 integrantes	Inexistente

2.1.1 Comité local de prevención y atención de desastres:

Es de notar que este comité no está actualizado y que su tarea es fundamental considerando las amenazas por actividad sísmica y por flujos torrenciales. Cada amenaza lleva consigo unos riesgos por correr.

2.1.1.1 Amenaza por actividad sísmica: Sora está ubicado en la categoría intermedia; el sector rural del municipio por estar localizado sobre morfo estructuras de origen sedimentario con presencia de micro fallas muy comunes en estos ambientes geológicos presenta un nivel de amenaza medio o normal a eventos sísmicos, históricamente no hay registros de movimientos telúricos severos que hayan causado daños de alguna intensidad.

sorauncompromisodetodos@hotmail.com

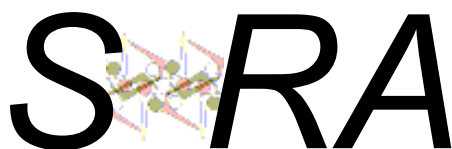
Calle 3 N° 2 – 35 Casa Municipal

Telefax 7 340300

2.1.1.2 Amenazas por flujos torrenciales: Debido a las esporádicas torrenciales precipitaciones sobre suelos permeables hacen que se formen ambientes propicios de infiltración y retención de agua, que contribuyen a la inestabilidad del suelo sumados a la desprotección por la deforestación en que se encuentran grandes extensiones del terreno en el área rural. Registros según la historia en 2004 se reporta un agrietamiento y deslizamiento de algunas viviendas en las veredas de Casablanca y Quebrada honda por los infernales aguaceros que se presentaron.



En este momento no existen planes de prevención



Un compromiso de todos
2008 – 2011



República de Colombia
Departamento de Boyacá
MUNICIPIO DE SORA

2.2 LIMITANTES

2.2.1 Participación

- Las juntas de acción comunal no poseen espacios de decisión en la gestión municipal.
- Se observa una débil participación comunitaria en la elaboración, ejecución, control y seguimiento de proyectos veredales y municipales.
- Los representantes de los sectores de la producción agropecuaria, comercial, la salud, educación, los niños, las mujeres, jóvenes y ancianos tiene escaso acceso a las decisiones legislativas del municipio.
- Los entes anteriores presentan un débil protagonismo en el Concejo Municipal, el Consejo de Desarrollo Rural y otras juntas y comités indispensables para el buen funcionamiento del gobierno local.

2.2.2 Funcionamiento

- Los líderes comunales desconocen las normas constitucionales que le dan a la sociedad deberes y derechos para participar en la toma de decisiones que favorecen a la comunidad.

2.3 COORDINACIÓN:

- Existe una escasa coordinación entre los sectores de la salud, la educación, la transferencia de tecnología para llegar en forma coordinada con los servicios en beneficio de la comunidad tanto rural como urbana.
- No existe mecanismos que incluya el fortalecimiento de las organizaciones comunitarias.
- El escaso trabajo que desarrollan las juntas de acción comunal se ejecuta en forma desarticulada con la administración y el Concejo Municipal.

2.4 CAPACITACIÓN:

- Los líderes existentes en las veredas por falta de capacitación no representan verdaderos promotores y orientadores de la comunidad y en consecuencia tienen poco poder de convocatoria.
- Los únicos programas de capacitación tecnológica los desarrolla la Unidad de Asistencia Técnica, UMATA o el plan de atención básico. En otras áreas, particularmente en el conocimiento, manejo y evaluación de las tareas del Estado (municipio) ignoran los espacios que les ha otorgado la Constitución y las leyes.
- Con los anteriores condicionantes los líderes y la comunidad representada en los directivos de las organizaciones desarrollan una pobre y débil autogestión.

TABLA EVALUACIÓN PARTICIPACION COMUNITARIA

	OPORTUNIDADES *La participación comunitaria se ha venido fortaleciendo nivel Nacional y Departamental como estamentos de control y vigilancia realizado por los ciudadanos, de acuerdo a como lo establece la ley 742 del 2002 y la ley 850 del 2003.	AMENAZAS * Falta de conocimiento e interés del estado y la comunidad de las normas y los espacios de participación comunitaria
--	-----------------------------------------------------------------------------------------------------------------------------------------------------------------------------------------------------------------------------------------------------------------	------------------------------------------------------------------------------------------------------------------------------------------

sorauncompromisodetodos@hotmail.com

Calle 3 N° 2 – 35 Casa Municipal
Telefax 7 340300



Un compromiso de todos
2008 – 2011



República de Colombia
Departamento de Boyacá
MUNICIPIO DE SORA

<p>FORTALEZAS</p> <ul style="list-style-type: none"> *La existencia de gran numero de organizaciones de participación comunitaria. * Que los organismos de participación comunitaria algunos están creados por acuerdo municipal y otros por decreto del alcalde. * Los organismos de participación comunitaria desarrollan programas de interés por medio de políticas públicas en defensa de los derechos de los ciudadanos. 	<p>ESTRATEGIA FO</p> <ul style="list-style-type: none"> *Fijar lineamientos para el buen funcionamiento y desarrollo de actividades de los organismos de participación comunitaria. * Reunir a cada uno de los integrantes de los organismos para su activación. 	<p>ESTRATEGIA FA</p> <ul style="list-style-type: none"> * Capacitación a los organismos sobre sus diversas funciones para el buen desarrollo de los mismos. * Buscar espacios de discusión y participación para fortalecer dichos organismos.
<p>DEBILIDADES</p> <ul style="list-style-type: none"> *A pesar de la existencia de gran número de organizaciones legalmente constituidas, el 90% están inactivas. *Falta de compromiso de los ciudadanos para desarrollar espacios de participación. *Débil participación en la elaboración, ejecución, control y seguimiento de proyectos locales. * Falta de acceso a las decisiones administrativas y legislativas del municipio. *Falta de protagonismo de la Juntas y comité existentes. * Falta de capacitación a las organizaciones para fomentar su fortalecimiento. 	<p>ESTRATEGIA D.O.</p> <ul style="list-style-type: none"> * Crear mecanismos que incluyan el fortalecimiento de la Organizaciones comunitarias * Crear espacios y mesas de trabajo entre la comunidad y la administración municipal, para ejecutar proyectos en forma articulada. 	<p>ESTRATEGIA D.A.</p>

3 GESTION SOCIAL

La gestión social del municipio esta a cargo de la primera dama, se maneja los diferentes programas sociales que están encaminados a favorecer a los niños, niñas, adolescentes, familias y adulto mayor que pertenecen al Sisben, nivel 1 y 2. Los siguientes son los programas encaminados al bienestar de la población Sorana:

3.1 PROGRAMA PARA NIÑOS, NIÑAS Y ADOLESCENTES:

El programa busca controlar el peso y la talla de los menores de 5 años, y el disfrute del tiempo libre principalmente para los jóvenes.


1. Desayunos infantiles: Tipo I a los cuales se les entrega bienes tarrina y tipo II los cuales reciben leches en caja y galletas. Con este programa se benefician alrededor de
2. clubes deportivos: tres juveniles y uno prejuvenil
3. celebración día del niño en el mes de abril.

A nivel local se realiza la;

4. entrega de regalos en diciembre.

sorauncompromisodetodos@hotmail.com

Calle 3 N° 2 – 35 Casa Municipal
Telefax 7 340300



Un compromiso de todos
2008 – 2011



República de Colombia
Departamento de Boyacá
MUNICIPIO DE SORA

3.2 PROGRAMAS PARA EL ADULTO MAYOR:

Hace parte de la política alimentaria nacional, beneficiando a los mayores de 60 años.

1. Entrega de mercados del programa JUAN LUIS LONDOÑO DE LA CUESTA que beneficia a 84 personas.
2. Entrega de bono de PROSPEAR. Que benefician a 57 personas.

A nivel local se cuenta con dos proyectos, siendo estos:

3. Celebración del día del adulto mayor en diciembre.
4. Hogar geriátrico en el cual permanecen 8 abuelitos.

3.3 PROGRAMAS PARA LAS FAMILIAS:

Estos programas vinculan a la familia mediante la participación de la mujer, estos son:

1. Familias en acción que beneficia a 250 familias este programa tiene un coordinador y es manejado por acción social y el municipio.
2. familias rurales dispersas que beneficia a 90 personas cuya finalidad es crear proyectos agrícolas productivos en 2007
3. Programa RESA donde fueron beneficiadas 90 familias en el 2006

A nivel local se conmemora;

4. celebración del día del campesino.

3.4 PROGRAMAS PARA LOS AGRICULTORES

1. Subsidio para los productores de papa en este programa fueron favorecidos 103 familias en el 2007.
2. Subsidios de heladas para los productores de papa y ganadería desarrollado por el Ministerio de Agricultura donde fueron favorecidos 150 familias. En el 2007

De acuerdo al censo realizado para la formulación del Plan de desarrollo municipal la comunidad beneficiada por núcleos familiares reconocen su vinculación 222 a familias en acción, 69 a desayunos infantiles, 110 a hogares de bienestar familiar, 6 a clubes juveniles y prejuveniles, 59 a adultos mayores y 46 a Juan Luis Londoño de la cuesta.

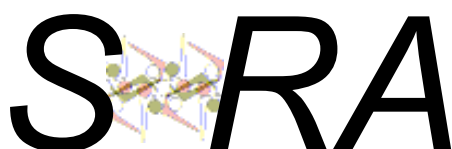
4. FORTALECIMIENTO INSTITUCIONAL.

El municipio de Sora ha realizado esfuerzos en la búsqueda de la transformación de la entidad en un organismo más competitivo y que responda a las exigencias del mundo actual, muestra de esto es la reciente implementación del Modelo Estándar de Control Interno MECI y la continua adquisición y/o actualización de algunos sistemas de información como el SYSMAN el cual procesa datos de contabilidad y presupuesto, el paquete de Impuesto Predial PREDIOS MILENIUM que si bien es de mucha utilidad, presenta serias falencias debido a que no se puede interconectar con el paquete de contabilidad y presupuesto, así mismo, se ha implantado el paquete ES_RURAL que sirve como medio para actualizar la información de estratificación socioeconómica de los predios rurales.

De igual forma, se cuenta con interconexión telefónica y a Internet, lo cual facilita el acceso de los usuarios a la entidad y se puede tener un acceso más rápido y eficiente con el mundo exterior. Es

sorauncompromisodetodos@hotmail.com

Calle 3 N° 2 – 35 Casa Municipal
Telefax 7 340300



Un compromiso de todos
2008 – 2011



República de Colombia
Departamento de Boyacá
MUNICIPIO DE SORA

así como el municipio cuenta con una página Web y pese a que no se ha manejado en forma óptima y está desactualizada, puede ser un gran soporte en la búsqueda de la eficiencia administrativa.

En lo que respecta al talento humano, no se evidencian intereses institucionales por realizar campañas y/o planes de capacitación que contribuyan a aumentar la productividad y eficiencia de los trabajadores, situación que pone en serias dificultades a la entidad puesto que su objetivo fundamental debe ser la prestación de un servicio a la comunidad de manera ágil y eficiente, donde se reduzca al mínimo el desperdicio (tiempo, materiales, etc.) y donde se propenda al máximo por la satisfacción del usuario.

TABLA EVALUACIÓN FORTALECIMIENTO INSTITUCIONAL.

	OPORTUNIDADES	AMENAZAS
	<ul style="list-style-type: none"> • Amplia oferta de sistemas de información y comunicación. • Grandes avances en los sistemas de comunicación y gestión. 	<ul style="list-style-type: none"> • Políticas nacionales de reducción de presupuesto. • Políticas de reformas a los municipios que afecten a los más pequeños.
FORTALEZAS <ul style="list-style-type: none"> • Existencia de varios Software. • Implementación del MECI. • Horarios de atención al público adaptados de acuerdo a las necesidades de los usuarios. 	Estrategias FO <ol style="list-style-type: none"> 1. Mejorar la calidad de prestación de servicios con el fin de consolidar la imagen de la entidad. 2. utilizar los instrumentos necesarios para reafirmar la imagen del municipio tanto entre la comunidad como a nivel regional. 	Estrategias FA <ol style="list-style-type: none"> 1. Optimizar recursos (humanos, económicos, tecnológicos) para generar mayor eficiencia administrativa.
DEBILIDADES <ul style="list-style-type: none"> • Página Web desactualizada y con poca información de interés general. • Deficiencias en cuanto a procesamiento de datos debido a poca ínter conectividad entre los distintos software utilizados. • Poca capacitación del recurso humano. • Conexión a Internet lenta y no en todas las dependencias. 	Estrategias DO <ol style="list-style-type: none"> 1. Escoger software y programas de comunicación más eficientes (precios, usos). 2. Actualizar periódicamente los medios de información de la entidad. 3. diseñar un plan de capacitación adecuado. 4. realizar el mantenimiento requerido en forma oportuna. 5. cambio de equipos 	Estrategias DA

sorauncompromisodetodos@hotmail.com

Calle 3 N° 2 – 35 Casa Municipal
Telefax 7 340300



Un compromiso de todos
2008 – 2011



República de Colombia
Departamento de Boyacá
MUNICIPIO DE SORA

<ul style="list-style-type: none">• Hardware municipal deficiente.• Comunicación telefónica entre dependencias deficiente.	deficientes.	
---------------------------------------------------------------------------------------------------------------------------------------------------	--------------	--



Un compromiso de todos
2008 – 2011



República de Colombia
Departamento de Boyacá
MUNICIPIO DE SORA

SECCIÓN V DIMENSIÓN SOCIAL

sorauncompromisodetodos@hotmail.com

Calle 3 N° 2 – 35 Casa Municipal
Telefax 7 340300

1. DEMOGRAFÍA

1.1 COMPORTAMIENTO HISTÓRICO

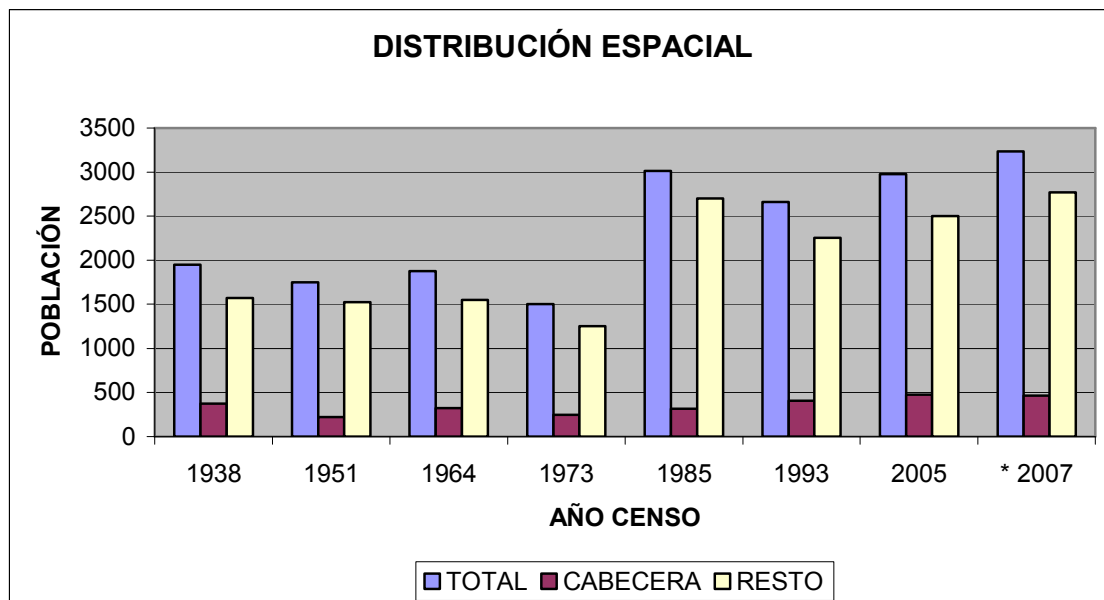
La distribución histórica de la población según datos del D.A.N.E., Sora presenta una tasa emigratoria debido primero a la cercanía de la ciudad de Tunja, a la falta de oportunidad de empleo y de educación superior para la población juvenil, así como la falta del recurso hídrico especialmente en épocas secas.

Tabla CRECIMIENTO DE LA POBLACIÓN

CENSO	TOTAL			CABECERA			RESTO			TASA DE CRECIMIENTO
	TOTAL	HOMBRES	MUJERES	TOTAL	HOMBRES	MUJERES	TOTAL	HOMBRES	MUJERES	
1938	1948	900	1048	375	183	192	1573	717	856	
1951	1747	817	930	222	93	129	1525	724	801	-1.00
1964	1874	945	929	324	163	161	1550	730	820	1.00
1973	1501	754	727	248	125	123	1253	632	621	-3.00
1985	3014	1526	1488	317	153	164	2697	1373	1324	32.00
1993	2659	1328	1331	407	218	189	2252	1110	1142	-1.56
2005	2976	1518	1458	476	243	233	2500	1275	1225	1
* 2007	3235	1605	1629	466	228	238	2768	1377	1391	1

Fuente: DANE, Censo Nacional de Población, 1912, 1938, 1951, 1964, 1973, 1985, 1993, 2005; *base de datos SISBEN

El decrecimiento de la población observado en los periodos de decrecimiento obedece a factores de emigración de la población y no por que la tasa de crecimiento sea negativa, esta característica se presenta en aquellos municipios cercanos a las grandes ciudades donde la población se desplaza en busca de oportunidades de empleo, educación etc.

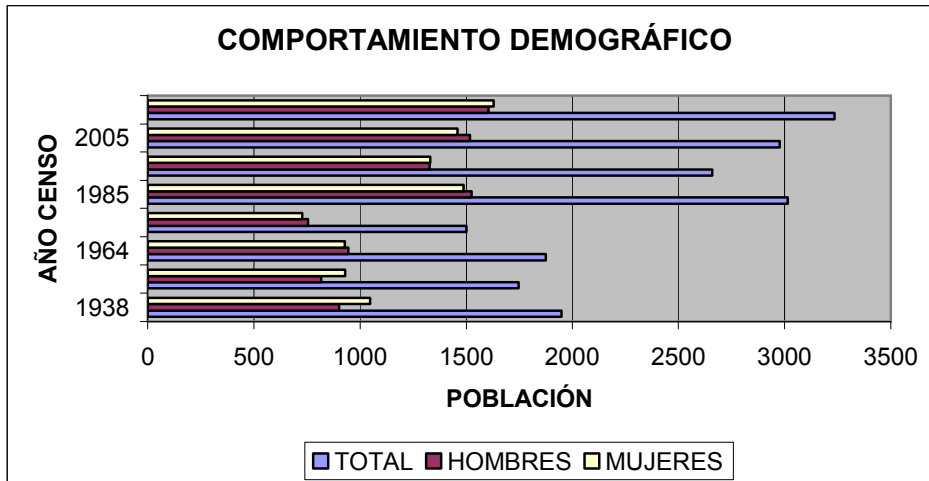


Comparando la población del censo de 1993 con respecto al realizado en 2005 se tiene una tasa de crecimiento positiva comparado con el anterior intervalo, la cual muestra para el municipio una

sorauncompromisodetodos@hotmail.com

Calle 3 N° 2 – 35 Casa Municipal
Telefax 7 340300

población semejante a la reflejada en el censo realizado en el año 1985; del total de la población se encuentra que las proporciones en genero son similares siendo un poco mayor la participación de los hombres.



1.2 DISTRIBUCIÓN POR GRUPOS ETAREOS

Actualmente la población es casi proporcional en genero con respecto del total de la población observada históricamente corresponde a un comportamiento decreciente para las mujeres y creciente para los hombres hasta llegar a un punto de igualdad de proporciones, de acuerdo a la base de datos del SISBEN la cual se encuentra actualizada en lo referente a la demografía, con corte al mes de diciembre del año 2007, la distribución de la población por grupos tramos de edad se tiene:

Tabla DISTRIBUCIÓN DE LA POBLACIÓN POR TRAMOS DE EDAD

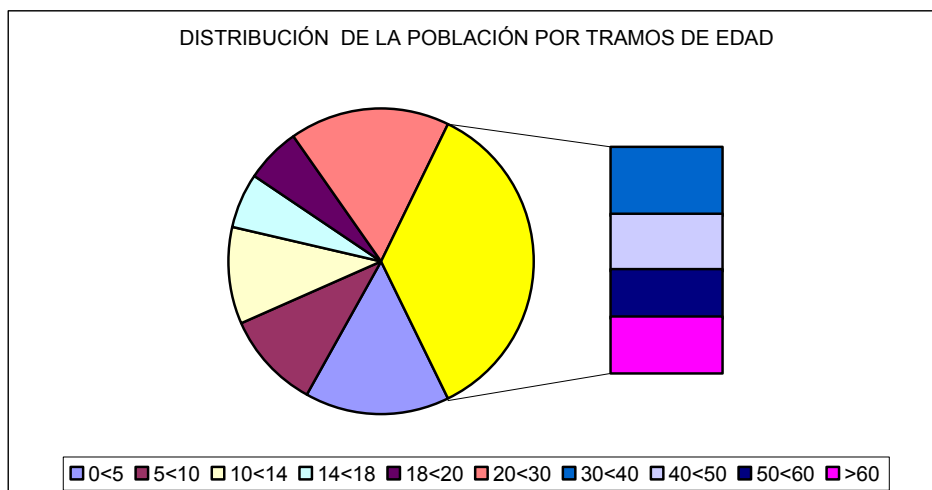
GRUPO EDAD AÑOS	PORCENTAJE	POB. TOTAL	URBANO	P. GORDA C/CANECA	CHUSCAL. GAVILAN	EL SALITRE	PITA Y CHONE	C.BLANCA Q.HONDA	EL LLANO	CAITIQUE
0<5	15.28	494	53	61	31	98	75	87	55	34
5<10	10.4	336	57	33	19	55	49	55	34	34
10<14	10.12	327	46	33	28	49	42	65	27	37
14<18	5.88	190	21	17	25	31	31	26	16	23
18<20	5.79	187	25	11	21	45	34	18	17	16
20<30	16.92	547	79	55	28	94	92	81	69	49
30<40	10.86	351	61	32	20	49	56	65	36	32
40<50	8.69	281	43	20	26	38	46	32	47	29
50<60	7.43	240	33	21	18	43	41	38	23	23
>60	8.63	279	49	26	14	35	42	42	30	41
TOTAL	100	3232	467	309	230	537	508	509	354	318

Fuente: Base de datos SISBEN

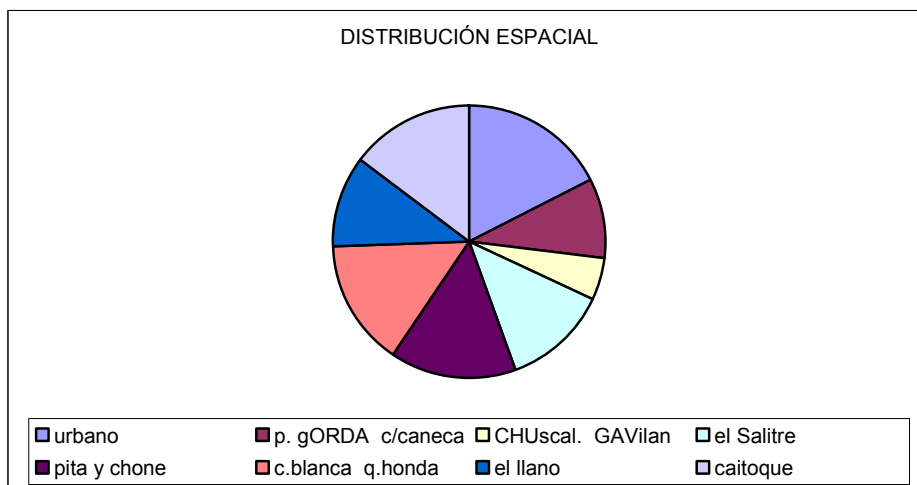
Del total de la población se tiene que la población económicamente activa es el 49.7% (1605), la población en edad escolar (entre 5y 18 años) son el 26.4% (853), y la niñez (entre 0 y 5 años) son el 15.28%, y el restante 8.63% pertenecen a la tercera edad. El grupo etáreo más representativo se encuentre entre los 20 y 30 años con un 16.92%, seguido por la niñez con un 15.28%.

sorauncompromisodetodos@hotmail.com

Calle 3 N° 2 – 35 Casa Municipal
Telefax 7 340300



En cuanto a la distribución de la población se tiene que el área urbana aloja el 14.13%, mientras que en el área rural se encuentra el restante 85.87% de la cual cerca del 40% esta asentada en las veredas Salitre y Pita y Chone.



2. POBLACIÓN

2.1 DISTRIBUCIÓN ESPACIAL

La distribución de la población obedece a los asentamientos realizados por la misma en uso y disposición de los recursos físicos ambientales por lo que cada hogar al construir su vivienda se decide en base a la facilidad de obtener los dichos recursos que demanda su existencia.

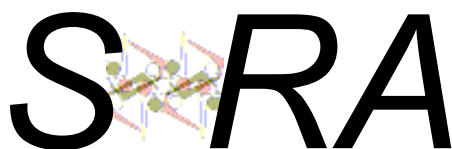
La población

Tabla DENSIDAD POBLACIONAL

sorauncompromisodetodos@hotmail.com

Calle 3 N° 2 – 35 Casa Municipal

Telefax 7 340300



Un compromiso de todos
2008 – 2011

República de Colombia
Departamento de Boyacá
MUNICIPIO DE SORA

VEREDAS	Nº Habitantes	Nº Viviendas	Nº Familias	**hab./ Km ²	*Km ²
Urbano	467	97	116	418.51	1.08
Piedra gorda y chicacanecca	309	58	63	46.40	6.81
Chuscal y gavilán	230	40	42	56.68	3.97
El Salitre	537	98	106	112.86	4.82
Pita y Chone	508	99	105	106.03	4.81
Casa Blanca y Quebrada Honda	509	100	105	38.82	13.68
El llano	354	82	89	53.27	6.12
Caitoque	318	72	78	49.50	5.96
total	3232	644	704	67.70	47.25

Fuente: base de datos SISBEN y Agustín Codazzi. *Extensión espacial **relación datos encuesta SISBEN / Extensión Espacial.

La parte Urbana como en los municipios aledaños presenta la mayor densidad poblacional explicado por su misma condición de centro prestador de servicios públicos con 418.51 Hab/Km²; sin embargo la cifra es baja considerando la amplia zona existente a urbanizar dentro del perímetro urbano.

En el área rural donde es evidente la concentración de la vivienda y la población se encuentra en las veredas de Pita y Chone y Salitre con 106.03 y 112.86 hab. /Km² las razones obedecen a las características de la calidad de los suelos y las ventajas que han ofrecido en cuanto a vías de comunicación y el ambiente fresco para las labores agrícolas por su gran altitud. De la misma forma se encuentran extensas áreas sin viviendas como en el caso de la vereda Quebrada Honda - Casa Blanca cuyas zonas agropecuarias se ven menguadas por la baja calidad de suelos, que dificulta las labores agropecuarias para la comunidad, la escarpada topografía del lugar y un bajo sistema Vial; con una densidad poblacional de 38.82 Hab/Km²; esto se manifiesta al observar la zonificación por amenaza rural, la cual hace referencia especial al proceso erosivo presentado en el municipio de Sora.

Si se observa el número total de familias y se compara con el número de viviendas se encuentra que existen 60 familias que comparten techo con otras familias lo cual permite ver una demanda de vivienda nueva.

3. VIVIENDA

En cuanto a la tenencia de viviendas, se observa que solo la mitad cuenta con vivienda propia, mientras que del restante la mitad vive en arriendo y la otra parte vive en vivienda de familia sin cancelar arriendo, esto significa que existen problemas cuando desaparezcan los propietarios por problemas de sucesión.

De acuerdo al censo realizado para la formulación del Plan de desarrollo municipal se identificó en cuanto a la posesión de las viviendas el 60% de las familias son propietarias, el 17% esta en condición de arrendatarios y el 18% habita en vivienda familiar.

Tabla ESTADO DE LA VIVIENDA - posesión

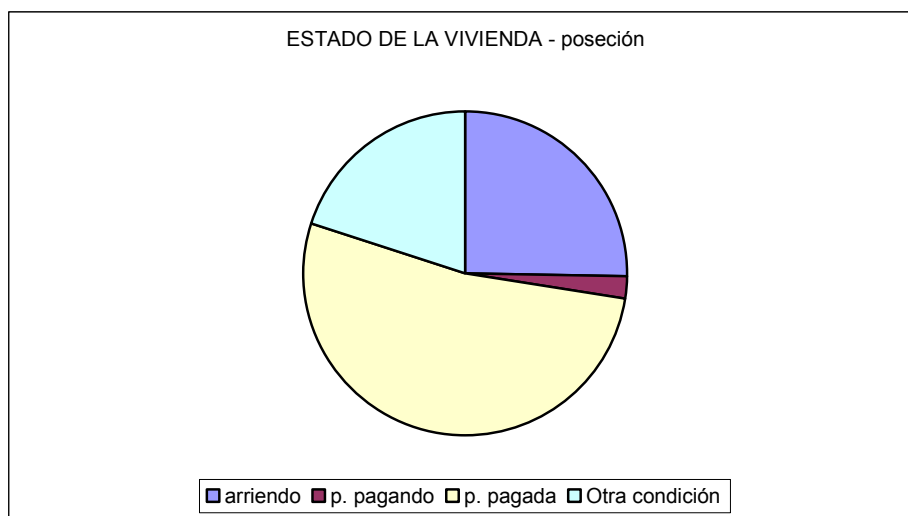
VEREDA	arriendo	p. pagando	p. pagada	Otra condición	TOTAL
Urbano	48	5	45	18	116
Piedra gorda y chicacanecca	15	2	33	13	63
Chuscal y gavilán	6	2	21	13	42
El Salitre	24	3	55	24	106
Pita y Chone	16	2	64	23	105

sorauncompromisodetodos@hotmail.com

Calle 3 N° 2 – 35 Casa Municipal
Telefax 7 340300

Casa Blanca y Quebrada Honda	27	2	57	19	105
El llano	25	0	49	15	89
Caitoque	16	0	46	16	78
TOTALES	177	16	370	141	704
PORCENTAJES	25.14	2.27	52.56	20.03	100

Fuente. Base de datos SISBEN



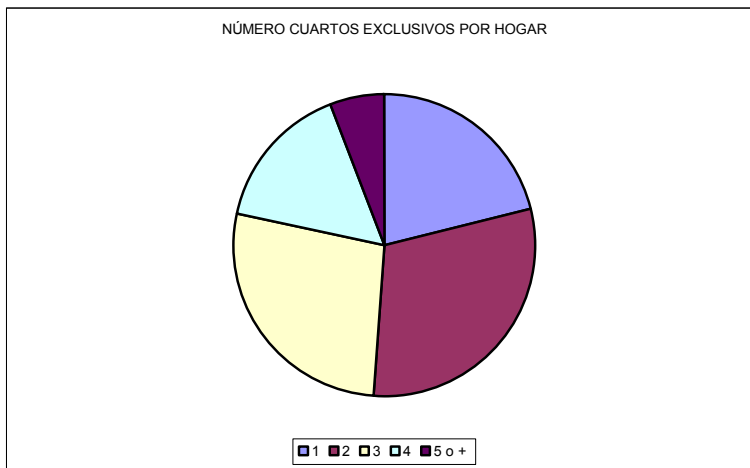
3.1 CONDICIONES DE LAS VIVIENDAS

El análisis de las condiciones de las viviendas descrito a continuación refleja las características referentes al número de cuartos del que disponen los hogares, combustible con el que cocinan, así como el material usado en paredes y pisos, a fin de determinar las necesidades para poder alcanzar las condiciones de habitabilidad mínimas

Tabla NÚMERO CUARTOS EXCLUSIVOS POR HOGAR

VEREDA	1	2	3	4	5 o +	TOTAL
Urbano	26	25	31	21	13	116
Piedra gorda y chicacaneca	17	15	13	13	5	63
Chuscal y gavilán	5	14	14	5	4	42
El Salitre	23	26	25	26	6	106
Pita y Chone	19	32	39	13	2	105
Casa Blanca y Quebrada Honda	27	40	27	8	3	105
El llano	16	33	22	14	4	89
Caitoque	16	25	21	12	4	78
TOTALES	149	210	192	112	41	704
PORCENTAJES	21.16	29.83	27.27	15.91	5.82	100

Fuente. Base de datos SISBEN

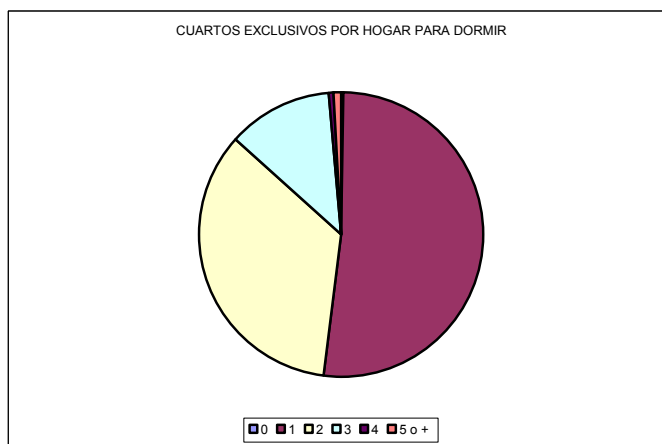


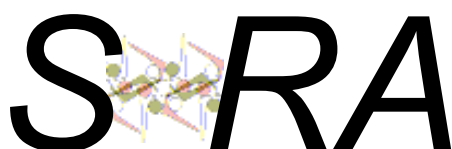
Juzgando por su condición de vivienda y el número de cuartos exclusivos por hogar, existe un 21.16% de hacinamiento pues los cuartos son compartidos entre padres e hijos, lo cual se agrava al observar que el 51.85% utilizan un solo cuarto para dormir, más aun cuando existe una familia que no cuenta con cuarto para ello.

Tabla NÚMERO CUARTOS EXCLUSIVOS POR HOGAR PARA DORMIR

VEREDA	0	1	2	3	4	5 o +	TOTAL
Urbano	0	50	43	19	1	3	116
Piedra gorda y chicacaneca	0	36	16	8	1	2	63
Chuscal y gavián	0	16	22	4	0	0	42
El Salitre	0	58	30	18	0	0	106
Pita y Chone	0	49	46	10	0	0	105
Casa Blanca y Quebrada Honda	0	68	28	9	0	0	105
El llano	1	41	36	9	2	0	89
Caitoque	0	47	24	7	0	0	78
TOTALES	1	365	245	84	4	5	704
PORCENTAJES	0.14	51.85	34.8	11.93	0.57	0.71	100

Fuente. Base de datos SISBEN





Un compromiso de todos
2008 – 2011



República de Colombia
Departamento de Boyacá
MUNICIPIO DE SORA

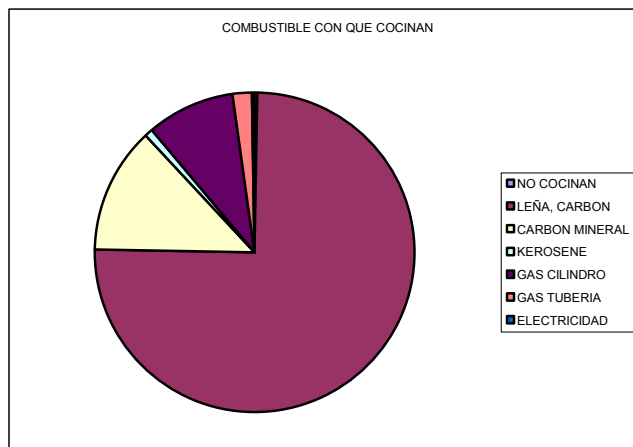
Existe una discrepancia en los resultados la cual permite observar que aunque las familias cuentan con cuartos exclusivos para el hogar utilizan un cuarto menos para dormir lo que se observa en los hogares que disponen de menos cuartos.

De acuerdo al censo realizado para la formulación del Plan de desarrollo municipal se identificó en cuanto al uso de recursos para cocinar que el 48.3% de las familias utilizan leña, cerca del 30% utiliza carbón de leña, cerca del 8% utiliza carbón mineral, el 12% utiliza gas (licuado o natural).

Tabla COMBUSTIBLE CON QUE COCINAN

VEREDA	NO COCINAN	LEÑA, CARBON	CARBON MINERAL	KEROSENE	GAS CILINDRO	GAS TUBERIA	ELECTRICIDAD	TOTAL
Urbano	0	46	9	3	44	14	0	116
Piedra gorda y chicacanecca	0	40	17	1	5	0	0	63
Chuscal y gavilán	0	34	7	1	0	0	0	42
El Salitre	0	82	22	0	2	0	0	106
Pita y Chone	0	81	21	0	3	0	0	105
Casa Blanca y Quebrada Honda	0	102	2	0	1	0	0	105
El llano	1	69	9	1	9	0	0	89
Caitoque	0	75	2	0	0	0	1	78
TOTALES	1	529	89	6	64	14	1	704
PORCENTAJES	0.14	75.14	12.64	0.85	9.09	1.99	0.14	100

Fuente. Base de datos SISBEN



Observando las costumbres de la comunidad se refleja el uso de estufas de carbón el cual llega al 87.78%, seguido del uso del cilindro de gas con el 9.09%, mientras casi el 2% usa gas natural, esto significa que la comunidad utiliza para su consumo bosques los cuales están disminuyendo tanto en cantidad como en magnitud, afectando el medio ambiente negativamente; además se añade el hecho que se expone a enfermedades respiratorias, una cantidad importante de la comunidad Sorana.

De acuerdo al censo realizado para la formulación del Plan de desarrollo municipal se identificó que en promedio las viviendas de la comunidad Sorana en un 63% están construidas con bloque y ladrillo y un 35% en bahareque y adobe.

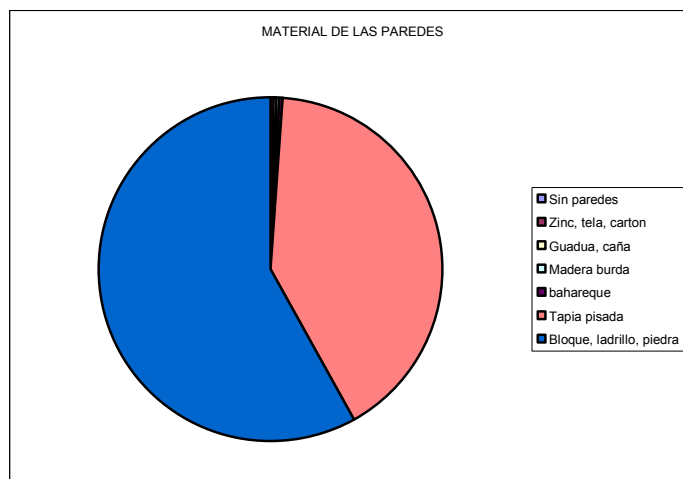
sorauncompromisodetodos@hotmail.com

Calle 3 N° 2 – 35 Casa Municipal
Telefax 7 340300

Tabla MATERIAL DE LAS PAREDES

VEREDA	Sin paredes	Zinc, tela, cartón	Guadua, caña	Madera burda	bahareque	Tapia pisada	Bloque, ladrillo, piedra	total
Urbano	0	0	0	0	1	34	62	97
Piedra gorda y chicacaneca	0	0	0	0	0	25	31	56
Chuscal y gavilán	0	0	1	0	0	25	14	40
El Salitre	0	1	2	0	0	23	72	98
Pita y Chone	0	0	0	0	1	32	66	99
Casa Blanca y Quebrada Honda	0	0	0	1	1	57	41	100
El llano	0	0	0	0	0	38	44	82
Caitoque	0	0	0	0	0	29	43	72
TOTALES	0	1	3	1	3	263	373	644
PORCENTAJES	0	0.16	0.47	0.16	0.47	40.84	57.92	100

Fuente. Base de datos SISBEN



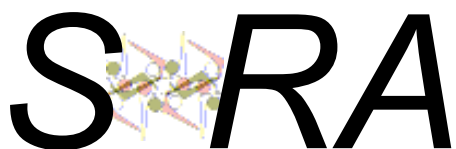
El material predominante en las paredes corresponde a tapia pisada con un 40.84% y a bloque, ladrillo y piedra a 57.92%, lo que permite observar acerca de la fecha de construcción de las viviendas, aun cuando existen hogares, que son pocos, que construyen sus viviendas nuevas en bahareque, sin embargo la tendencia de construcción de vivienda nueva se ha marcado por el ladrillo y el bloque, aunque la mayoría de ellas no cuenta una estructura sismorresistente que cumpla con los requisitos de la NSR Colombiana, es de destacar que en el área rural la mayoría de viviendas es de un solo nivel.

Tabla MATERIAL PREDOMINANTE EN PISO

VEREDA	Tierra, arena	Madera burda	Cemento, gravilla	Baldosa vinilo	Alfombra, mármol	Total
Urbano	8	16	31	37	5	97
Piedra gorda y chicacaneca	22	2	23	8	1	56
Chuscal y gavilán	27	5	8	0	0	40
El Salitre	48	17	26	6	1	98
Pita y Chone	43	10	36	10	0	99
Casa Blanca y Quebrada Honda	52	7	33	8	0	100
El llano	20	4	29	29	0	82

sorauncompromisodetodos@hotmail.com

Calle 3 N° 2 – 35 Casa Municipal
Telefax 7 340300



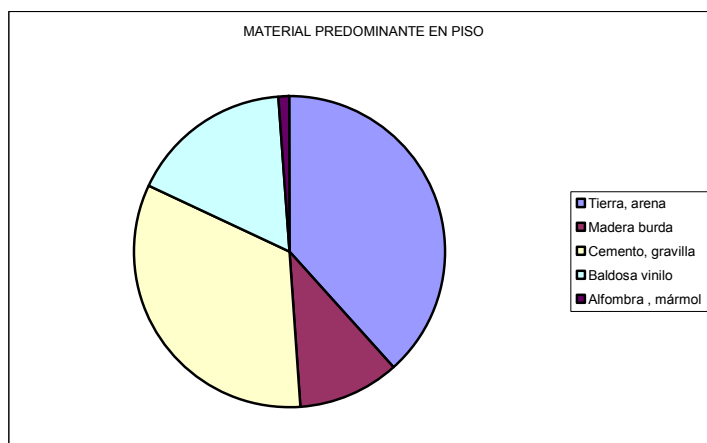
Un compromiso de todos
2008 – 2011



República de Colombia
Departamento de Boyacá
MUNICIPIO DE SORA

Caitoque	27	7	26	12	0	72
TOTALES	247	68	212	110	7	644
PORCENTAJES	38.35	10.56	32.92	17.08	1.09	100

Fuente. Base de Datos SISBEN



El material predominante en pisos es tierra y arena con 38.35% lo que genera un factor de riesgo para las vías respiratorias, seguido de cemento, gravilla con 32.92%, material en el que continúan presentándose riesgos para la salud de los habitantes especialmente la población infantil.

De acuerdo al censo realizado para la formulación del Plan de desarrollo municipal se identificó el 77.3% de las viviendas disponen de baños, mientras que el 19.4% no dispone de este. El 3.3% no contestó a la pregunta.

sorauncompromisodetodos@hotmail.com

Calle 3 N° 2 – 35 Casa Municipal
Telefax 7 340300

Tabla EVALUACIÓN CONDICIONES DE VIVIENDA

	<p>OPORTUNIDADES</p> <ul style="list-style-type: none"> • Política Nacional en favor de la adquisición de vivienda propia • Convocatorias realizadas por el BANCO AGRARIO y el FINDETER en construcción de vivienda. • Programas implementados por el INCODER respecto de la tenencia de propiedad rural. • Recursos del Sistema General de Participaciones. 	<p>AMENAZAS</p> <ul style="list-style-type: none"> • Cambio de la política Nacional hacia otros sectores. • Limitado número de soluciones. • Zona en amenaza sísmica media a alta.
<p>FORTALEZAS</p> <ul style="list-style-type: none"> • Legitimidad del mandato. • Programas municipales dirigidos. • Disposición y decisión política. • Infraestructura de los servicios. 	<p>ESTRATEGIAS F.O.</p> <ul style="list-style-type: none"> • fomentar la construcción de vivienda de interés social en las modalidades de financiación o autoconstrucción. • Desarrollar proyectos para el mejoramiento parcial de las viviendas (baños, cocinas, habitaciones) 	<p>ESTRATEGIAS F.A.</p> <ul style="list-style-type: none"> • Implementar fondo rotatorio para la financiación de vivienda nueva.
<p>DEBILIDADES</p> <ul style="list-style-type: none"> • Propiedad real. • Bajos ingresos familiares. • Costumbres de vida. • Oferta de recursos ambientales limitados. 	<p>ESTRATEGIAS D.O.</p> <ul style="list-style-type: none"> • Firmar convenios de apoyo con las instituciones nacionales tendientes a demostrar la propiedad real. • Entrega de subsidio a hogares más vulnerables • Capacitar a la comunidad sobre el uso adecuado de la oferta ambiental. 	<p>ESTRATEGIAS D.A.</p>

4. SERVICIOS DOMICILIARIOS


4.1 ACUEDUCTOS

4.1.1 ÁREAS DE APROVISIONAMIENTO DE SERVICIOS PÚBLICOS DOMICILIARIOS - RECURSO HÍDRICO

En el Municipio, las cuencas hidrográficas presentan dos períodos de caudales altos alternados con dos períodos de caudales secos, de acuerdo con el comportamiento bimodal de las lluvias. El primer período de caudales altos se presenta entre los meses de julio y septiembre y el segundo, de mayor intensidad, se presenta durante los meses de octubre y noviembre; los períodos de aguas bajas ocurren entre diciembre y marzo y entre julio y septiembre, presentándose en febrero los caudales más bajos.

sorauncompromisodetodos@hotmail.com

Calle 3 N° 2 – 35 Casa Municipal
Telefax 7 340300



Un compromiso de todos
2008 – 2011



República de Colombia
Departamento de Boyacá
MUNICIPIO DE SORA

El municipio de Sora presenta una cobertura vegetal arbustiva significativa hacia las cabeceras de las principales micro cuencas (Quebrada El Salitre, quebrada Soachá y quebrada Chicacaneque. El resto del territorio presenta un paisaje intervenido y deforestado, agudizando la problemática que generan los permanentes vientos que ascienden por el valle y que arrastran sedimentos de los lomos de las colinas.

4.1.1.1 Micro cuencas abastecedoras del acueducto urbano:

Las principales micro cuencas abastecedoras de acueductos se encuentran localizadas en las partes altas de la red de drenaje de la cuenca del río Soachá y de la quebrada Honda.

A nivel urbano, el acueducto del municipio de Sora se abastece de la cuenca de la quebrada Soachá, el agua llega desde el sitio de toma por gravedad hasta un punto cercano a la capilla donde se encuentra un tanque de almacenamiento, y desde allí es conducida hasta el casco urbano. Es la de mayor importancia del Municipio, recoge las aguas del centro del municipio, y pasa cerca a la cabecera municipal de Sora. Recorre las veredas de Chone, Caitoque, Casablanca, Chicacaneque y El Llano de Sora, en donde desemboca en el río Samacá.

Las aguas drenan de nororiente a sur occidente con un drenaje dendrítico y subdendrítico en la cuenca alta y media, y subparalelo en la cuenca baja hasta su desembocadura.

Al norte tiene los afluentes de Quebrada Chone, Quebrada Canoas o Fauta y la Quebrada Maraguy, esta parte alta de la cuenca, en donde nace la quebrada Soachá a 3.200 msnm, se encuentra en un sector seco de sotavento, con suelos muy susceptibles a la erosión, lo cual indica que las aguas van cargadas de sedimentos desde el nacimiento en todo el trayecto, en épocas de lluvias, se presenta una fuerte incidencia de disección que erosiona los suelos, lo que también condiciona el uso del recurso para el acueducto urbano.

La cuenca media de la quebrada Soachá, es alimentada por los afluentes de Cunasia y Faruy, las pendientes del terreno oscilan de 2 a 18%, con relieves de plano a quebrado. En la parte baja y plana la quebrada Soachá, drena terrenos ligeramente ondulados, sus afluentes drenan laderas que por sus pendientes favorecen la escorrentía y la torrencialidad en épocas de lluvias es fuerte, dadas las condiciones topográficas.

La cuenca baja de la quebrada comienza en la cabecera municipal hasta la desembocadura, los principales afluentes son la quebrada Siquianeca y Aposentos.


La topografía de los afluentes se encuentra entre 25 y 12% con relieves ondulados y quebrados, el lecho actual de la quebrada Soachá se encuentra formando un amplio valle sobre depósitos cuaternarios,

Su descarga hídrica se encuentra en función de la distribución regional de las lluvias con máximos en su parte intermedia y cuyo promedio de lluvias es de 500 a 1000 mm/año hecho que la hace frágil desde el punto de vista de la oferta hídrica.

Debido a que debe mantener la descarga hídrica durante los períodos más secos y dadas las características climáticas del sector hay una alta probabilidad de presentar extremos mínimos de caudal, en tiempos secos y eventualmente crecidas fuertes en períodos lluviosos, hasta alcanzar los caudales máximos.

sorauncompromisodetodos@hotmail.com

Calle 3 N° 2 – 35 Casa Municipal
Telefax 7 340300



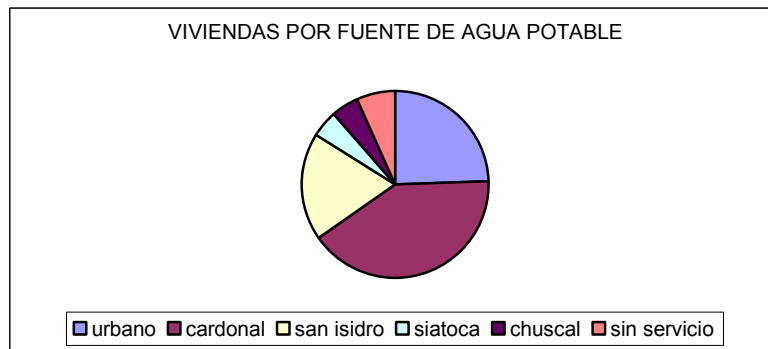
Un compromiso de todos
2008 – 2011

República de Colombia
Departamento de Boyacá
MUNICIPIO DE SORA

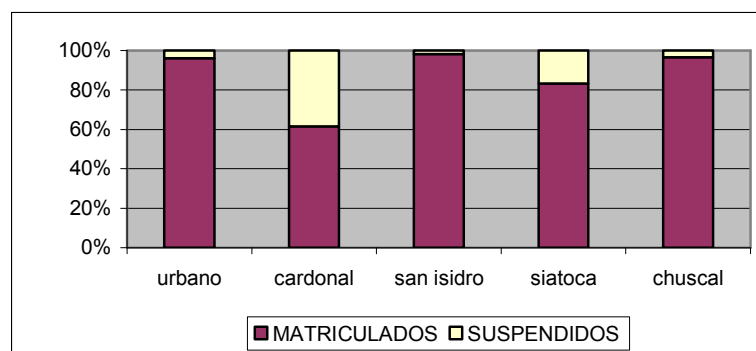
El uso del suelo hacia la parte alta corresponde a la zona de vida bosque húmedo montano el cual ha sido fuertemente intervenido para pastos y cultivos (especialmente de papa); hacia la parte media baja el uso corresponde a cultivos limpios, y pastos, con algunas practicas de reforestación en forma de cercas vivas.

4.1.2 DESCRIPCIÓN DE LOS SISTEMAS DE ACUEDUCTOS

El municipio de Sora cuenta con un (1) Acueducto urbano y algunos acueductos rurales (Cardonal, San isidro, Siatoca y chuscal) de acuerdo a la información del empalme de la unidad de servicios públicos, se presta el servicio a 589 usuarios, de los cuales el 19.3% se encuentran suspendidos; de acuerdo a la Unidad de Servicios la cartera morosa a noviembre 30 de 2006 ascendía a \$ 5'225.485,2, de los cuales la casa cural representaba un porcentaje significativo siendo este de casi el 25%.



La gráfica anterior muestra la cobertura del sistema de acueducto, sin embargo debe destacarse que de buena parte de usuarios tiene suspendido el servicio, el siguiente gráfico muestra la proporciones que se encuentran en esta situación con respecto al total de los usuarios del mismo acueducto.




Las características del sistema de acueductos municipal se encuentra descrito en la siguiente tabla:

TABLA DESCRIPCIÓN SISTEMA DE ACUEDUCTO MUNICIPAL

ACUEDUCTO	DESCRIPCIÓN	INFRAESTRUCTURA		Nº USUARIOS
		TRATAMIENTO	DISTRIBUCIÓN	

sorauncompromisodetodos@hotmail.com

Calle 3 N° 2 – 35 Casa Municipal
Telefax 7 340300



Un compromiso de todos
2008 – 2011



República de Colombia
Departamento de Boyacá
MUNICIPIO DE SORA

URBANO	Sus fuentes son las Quebradas chareva y faruy y los Pozos profundos. urbano y llano; estas son alternadas de acuerdo a la disponibilidad del recurso; cuenta con una red de conducción de 4622 Ml. en PVC	La planta cuenta con una torre de aireación, un filtro dinámico, un filtro ascendente y dos filtros lentos; un sistema de potabilización electrónico que permiten realizar un tratamiento microbiológico quedando pendiente el manejo fisicoquímico, se mantiene monitoreando el cloro residual y el PH	Cuenta con dos tanques de almacenamiento de 45 m3 cada uno los cuales se presta un servicio de 12 horas diarias con un Caudal de 2 l.p.s.	158 usuarios, dentro de los que se encuentran 7 entidades oficiales, en el colegio se matriculan cerca de 500 estudiantes que utilizan este servicio. 3% usuarios suspendidos
SAN ISIDRO	Su fuente es el pozo profundo el llano, cuenta con una red de conducción de 360 m.l. en P.V.C.	La planta de tratamiento cuenta con una cascada de aireación, un sedimentador, y un filtro lento, y un sistema de potabilización que permiten realizar un tratamiento microbiológico, el cual no se esta llevando a cabo, quedando pendiente el manejo fisicoquímico.	Cuenta con un tanque de almacenamiento de 160 m3 con el cual se presta un servicio de 12 horas diarias con un Caudal de 2 l.p.s.	120 usuarios, de los cuales solo el 1% se encuentran suspendidos.
CARDONAL	Su fuente es el pozo profundo el cardonal con una red de conducción de 330 m.l. en P.V.C., Cuenta además con un campo de infiltración "EL MANZANO" dentro del que se encuentra un tanque de almacenamiento, una caseta de controles, una caseta de bomba, este no se encuentra en servicio.	La planta de tratamiento consta de una cascada de aireación, un sedimentador y un filtro lento, su sistema de potabilización se encuentra ubicado en la caseta de bombeo del pozo profundo, el tratamiento realizado es de tipo microbiológico, el cual no se esta llevando a cabo, quedando pendiente el manejo fisicoquímico.	Cuenta con un tanque de almacenamiento de 217 m3 y dos tanques auxiliares para el sector de pita y Chone; por la cantidad de beneficiarios se encuentra sectorizado, cada sector recibe el servicio 5 horas a la semana.	263 usuarios de los cuales el 35% se encuentran suspendidos.
SIATOCA	Su fuente es la quebrada _____ cuenta con una red de conducción en P.V.C.	La planta de tratamiento consta de un filtro lento y un sistema de potabilización de tipo microbiológico, el cual no se esta llevando a cabo, quedando pendiente el manejo fisicoquímico.	Cuenta con un tanque de almacenamiento que permite prestar un servicio de 3 días a la semana	30 usuarios residenciales, todos al día, reciben el servicio en la medida de la disposición del recurso. 16% usuarios suspendidos
CHUSCAL	Su fuente son unos nacimientos naturales los cuales se adaptaron para captar el recurso, cuenta con una red de conducción en P.V.C.	Cuenta con un sistema de potabilización básico de tipo microbiológico, el cual no se esta llevando a cabo, quedando pendiente el manejo fisicoquímico.	Cuenta con un tanque de almacenamiento el cual	30 usuarios de la vereda el Chuscal.

Fuente. UNIDAD DE SERVICIOS PÚBLICOS

La totalidad de los usuarios del servicio de acueducto se encuentran con micro medición, la calidad del agua brindada por la unidad de servicios es aceptable en sus calidades microbiológicas en el área urbana, cumplen con los requerimientos básicos con las siguientes características:

- Análisis Cloro residual en 1 siendo aceptable.
- Ph en 7 siendo el ideal.


El análisis Colorimétrico se realiza de manera diaria.

En el área rural los acueductos San Isidro,

sorauncompromisodetodos@hotmail.com

Calle 3 N° 2 – 35 Casa Municipal

Telefax 7 340300



Un compromiso de todos
2008 – 2011



República de Colombia
Departamento de Boyacá
MUNICIPIO DE SORA

La dosificación de los Productos químicos que permiten obtener estos resultados se hace de manera electrónica, el mantenimiento del acueducto a nivel urbano cuenta con la presencia fija de un funcionario a nivel rural cada acueducto cuenta con su fontanero lo que ha permitido mantener en buen estado las redes y sus respectivos sistemas.

Existe una junta de la unidad de Servicios Públicos. Según lo establecido en la **Ley 142 de 1994** sobre servicios públicos domiciliarios, el pago de la tarifa se estableció de la siguiente manera, según el consumo:

Básico	De 1 a 20 M3 a \$ 595,00 M3
Cargo fijo	\$1495,00 mensual
Complementario	De 21 M3 a 40 M3 a \$895,00 M3
Suntuario	Más de 41 M3 a \$1190,00 M3

Con respecto al sistema tarifario en el año 2007 se emitió la Resolución Número 017 de febrero 5 de 2007 “POR MEDIO DE LA CUAL SE FIJA LAS TARIFAS DE LOS SERVICIOS PÚBLICOS DE ACUEDUCTO, ALCANTARILLADO Y ASEO” modificando las tarifas arriba mencionadas, sin embargo debe destacarse que a la fecha de 31 de diciembre esta no fue implementada.

De acuerdo al SISBEN todas las viviendas disponen del recurso hídrico, EL siguiente cuadro muestra los tipos de abastecimiento utilizados para este fin; en este se observa que el 84.62 % salen de sus viviendas a buscar el agua.




Tabla DONDE OBTIENEN EL AGUA QUE CONSUMEN

VEREDA	Fuera del lote de la vivienda	Dentro del lote pero fuera de la vivienda	Dentro de la vivienda	total
Urbano	2	37	58	97
Piedra gorda y chicacaneza	23	28	5	56
Chuscal y gavilán	25	15	0	40
El Salitre	15	75	8	98
Pita y Chone	14	80	5	99
Casa Blanca y Quebrada Honda	38	60	2	100
El llano	7	57	18	82

sorauncompromisodetodos@hotmail.com

Calle 3 N° 2 – 35 Casa Municipal
Telefax 7 340300



Un compromiso de todos
2008 – 2011



República de Colombia
Departamento de Boyacá
MUNICIPIO DE SORA

Caitoque	30	39	3	72
TOTALES	154	391	99	644
PORCENTAJES	23.91	60.71	15.37	100

Fuente. Base de datos SISBEN

De acuerdo al censo realizado para la formulación del Plan de desarrollo municipal se identificó que el 56% de las familias disponen del agua dentro de la vivienda, el 23% dentro del lote y el 17% fuera del lote.


Tabla EVALUACIÓN SERVICIOS PÚBLICOS - ACUEDUCTO

ACUEDUCTO	<p>OPORTUNIDADES</p> <ul style="list-style-type: none"> Sistema General de participaciones. Política nacional frente a la visión 2019 y O.D.M. 	<p>AMENAZAS</p> <ul style="list-style-type: none"> Falta de voluntad política del orden nacional frente a las solicitudes del municipio. Desertificación para la prestación del servicio.
<p>FORTALEZAS</p> <ul style="list-style-type: none"> Cobertura del servicio moderada. Totalidad de la red de distribución en P.V.C. Totalidad de los usuarios con micro medición. Acueductos con sistema de potabilización microbiológico (etapa de cloración). 	<p>ESTRATEGIAS F.O.</p> <ul style="list-style-type: none"> Universalización de la cobertura. Desarrollo de programas de seguimiento y control de los procesos de potabilización Implementación de programa municipal para pruebas de la calidad de agua. 	<p>ESTRATEGIAS F.A.</p> <ul style="list-style-type: none"> Mejorar la calidad del servicio. Mejorar las condiciones del agua suministrada hasta que cumpla con los requisitos exigidos por la normatividad sectorial.
<p>DEBILIDADES</p> <ul style="list-style-type: none"> Unidad de Servicios adscrita a planeación. Bajo perfil de los fontaneros. Recurso hídrico limitado. Porcentaje de fugas de agua elevado. Conflictos de uso de suelo en las fuentes por actividad agrosilvopastoril. Calidad de agua no cumple la totalidad de los requisitos exigidos por la normatividad para el consumo humano. Falta de macro medición en los sistemas de acueductos. 	<p>ESTRATEGIAS D.O.</p> <ul style="list-style-type: none"> Transformación empresarial de la Unidad de Servicios. Reforestación en las zonas de recarga acuífera municipal y de las fuentes de los acueductos. Construcción de embalses e infraestructura de captación. Formulación de programas para el control y reducción de fugas de agua. Implementar una reglamentación que permita incentivar la reforestación y recuperación en las riveras de los ríos y quebradas. 	<p>ESTRATEGIAS D.A.</p> <ul style="list-style-type: none"> Realizar proceso de certificación por competencias a los fontaneros.

4.2 ALCANTARILLADO

sorauncompromisodetodos@hotmail.com

Calle 3 N° 2 – 35 Casa Municipal
Telefax 7 340300



Un compromiso de todos
2008 – 2011

República de Colombia
Departamento de Boyacá
MUNICIPIO DE SORA

La cobertura urbana del servicio domiciliario de alcantarillado es completa; que se puede considerar en regular estado. El Municipio no tiene ningún tipo de tratamiento de aguas negras vertiéndose estas a quebradas.

El Casco Urbano del Municipio de Sora cuenta con una red de Alcantarillado de 5170.9 metros lineales sus redes son de 8" de diámetro y el emisor final es de 12". En la Red se encuentran 46 pozos de inspección y están distribuidos en las intersecciones viales del municipio. Se proporciona a 107 usuarios¹ de los cuales según inventario de redes a nivel urbano hay 105 conectados y sin conectar al sistema 39.

En cuanto a la disposición final de aguas servidas se hace a campo abierto un ramal va a desembocar a la quebrada de Soacha sin ningún tipo de tratamiento. En época de verano el caudal de las quebradas desaparece y la carga contaminante se incrementa con el mal olor en el área de influencia.

El sector Rural no cuenta con sistema de Alcantarillado la mayoría maneja sistema de pozo séptico; el manejo de aguas servidas observado según el SISBEN esta dado de acuerdo a la siguiente tabla:

De acuerdo al censo realizado para la formulación del Plan de desarrollo municipal el 79% de la comunidad urbana manifestó tener conexión a alcantarillado, y el 21% lo contrario. Para el municipio en general, solo el 32% cuenta con sistema de tratamiento de aguas y casi el 66% no cuenta con este.

Tabla MANEJO DE AGUAS SERVIDAS

VEREDAS	No tiene	Letrina, bajamar	I. sin conexión	I. con conexión a pozo séptico	I. con conexión a alcantarilla do	Total
Urbano	7	1	4	4	100	115
Piedra gorda y chicacaneca	40	1	3	19	0	63
Chuscal y gavilán	37	1	0	4	0	42
El Salitre	89	2	8	7	0	106
Pita y Chone	78	1	15	11	0	105
Casa Blanca y Quebrada Honda	91	0	6	8	0	105
El llano	57	1	12	18	1	89
Caitoque	52	2	6	18	0	78
total	451	9	54	89	101	704
Porcentaje	64.06	1.28	7.67	12.64	14.35	100

Fuente. Base de datos SISBEN

Se observa una alta demanda de servicio sanitario el cual se disminuyó en el pasado cuatrienio mediante la construcción de 293 Unidades sanitarias de las cuales solo 25 se construyeron con pozo séptico.

¹ Inventario de redes ; Oficina de Planeación Municipal 2005

sorauncompromisodetodos@hotmail.com

Calle 3 N° 2 – 35 Casa Municipal

Telefax 7 340300

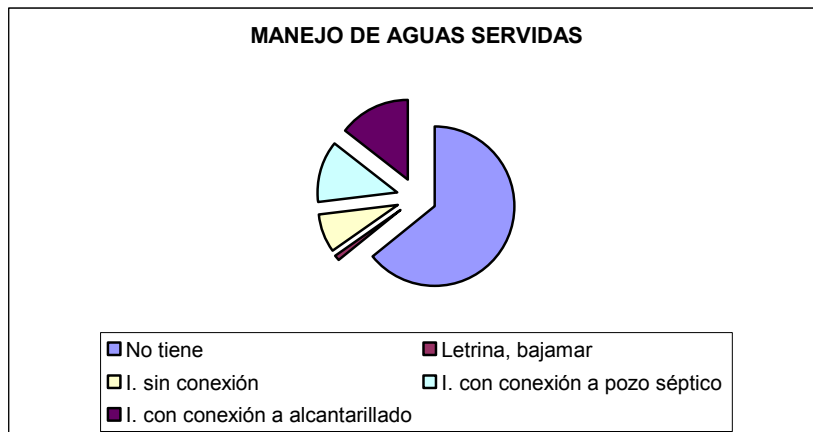



Tabla EVALUACIÓN SERVICIOS PÚBLICOS - ALCANTARILLADO

<p>ALCANTARILLADO</p>	<p>OPORTUNIDADES</p> <ul style="list-style-type: none"> • Sistema General de participaciones. • Política nacional frente a la visión 2019 y O.D.M. • políticas de Plan de manejo y recuperación de la cuenca del Chicamocha y Suárez por CORPOBOYACÁ 	<p>AMENAZAS</p> <ul style="list-style-type: none"> • Política nacional frente al Sistema general de participaciones. • Política Nacional de Manejo de Aguas residuales. • Falta de voluntad política del orden nacional frente a las solicitudes del municipio.
<p>FORTALEZAS</p> <ul style="list-style-type: none"> • Cobertura del servicio en el área urbana. • un solo sitio de descarga de aguas residuales. • Un solo centro poblado. 	<p>ESTRATEGIAS F.O.</p> <ul style="list-style-type: none"> • Universalización de la cobertura. • Mantenimiento y ampliación de la infraestructura. • Implementación plan maestro de Alcantarillado 	<p>ESTRATEGIAS F.A.</p> <ul style="list-style-type: none"> • Gestionar recursos ante entidades de orden nacional. • Gestionar recursos ante Organismos no gubernamental Internacionales.
<p>DEBILIDADES</p> <ul style="list-style-type: none"> • Servicios manejado por la Unidad de Servicios Municipal. • Inexistencia de la planta de tratamiento. • Contaminación en el sitio de descarga. • Falta de manejo de aguas servidas en el área rural. 	<p>ESTRATEGIAS D.O.</p> <ul style="list-style-type: none"> • Transformación empresarial de la Unidad de Servicios. • Construcción sistema de tratamiento de aguas residuales en la zona de descarga. • Construcción de sistemas de tratamiento individuales rurales de bajo costo. • Desarrollar reglamentación para generar procesos de construcción de manejo de aguas servidas en el área rural. 	<p>ESTRATEGIAS D.A.</p>

sorauncompromisodetodos@hotmail.com

Calle 3 N° 2 – 35 Casa Municipal
Telefax 7 340300



Un compromiso de todos
2008 – 2011



República de Colombia
Departamento de Boyacá
MUNICIPIO DE SORA

4.3 SISTEMA DE ASEO

La recolección de residuos ordinarios se hace en la volqueta del municipio el día lunes de cada semana o el martes cuando se trata de un puente festivo; los desechos recolectados (aproximadamente son 1,5 ton.) son llevados hacia el relleno sanitario ubicado en la ciudad de Tunja, el aseo público se realiza únicamente en el parque principal por cuenta de la alcaldía, el resto es realizado por los vecinos en los frentes de sus respectivas casas. En la parte rural la disposición se hace a escala domiciliaria, algunas veces se incinera, se entierra pero la gran mayoría se dispone en forma superficial. No se realiza ningún tipo de clasificación.

El manejo de los residuos especiales como los Hospitalarios se hace en convenio con una empresa proveniente de Bucaramanga quien es la encargada de recogerlos y hacer la disposición final de los mismos.


Se debe destacar que CORPOBOYACÁ adelantó un estudio para el manejo de los residuos sólidos a nivel provincial, el cual se entregó al municipio en diciembre del año 2006 según el diagnóstico del plan de gestión de residuos sólidos es utilizado solo por el 65% de la población, el recorrido para la recolección es demorado comparando el número de usuarios que entregan residuos, incluso se realizan desplazamientos repetitivos.

Tabla EVALUACIÓN SERVICIOS PÚBLICOS - ASEO

ASEO	OPORTUNIDADES	AMENAZAS
	<ul style="list-style-type: none"> • Política nacional de apoyo a través del SINA II. • Política departamental de regionalismo. • políticas de regionalismo adoptadas por CORPOBOYACÁ. • Ubicación geográfica del municipio. 	<ul style="list-style-type: none"> • Política nacional frente al Sistema general de participaciones. • Política Nacional de control en la Gestión de residuos sólidos. • Falta de voluntad política del orden nacional frente a las solicitudes del municipio.
FORTALEZAS <ul style="list-style-type: none"> • Existencia del Fondo de redistribución del ingreso. • Existencia del Plan de gestión de Residuos sólidos. • Cobertura del servicio en el área urbana. • un solo sitio de descarga de aguas residuales. • Un solo centro poblado. 	ESTRATEGIAS F.O. <ul style="list-style-type: none"> • Universalización de la cobertura. • Mantenimiento y ampliación de la infraestructura. • Implementación plan maestro de Alcantarillado 	ESTRATEGIAS F.A. <ul style="list-style-type: none"> • Gestionar recursos ante entidades de orden nacional. • Gestionar recursos ante Organismos no gubernamental Internacionales.
DEBILIDADES <ul style="list-style-type: none"> • El prestador del servicio no cumple con la regulación del sector. • Servicio de recolección transporte y disposición de 	ESTRATEGIAS D.O. <ul style="list-style-type: none"> • Transformación empresarial de la Unidad de Servicios. • Construcción sistema de tratamiento de aguas residuales en la zona de 	ESTRATEGIAS D.A.

sorauncompromisodetodos@hotmail.com

Calle 3 N° 2 – 35 Casa Municipal
Telefax 7 340300



Un compromiso de todos
2008 – 2011



República de Colombia
Departamento de Boyacá
MUNICIPIO DE SORA

<ul style="list-style-type: none"> • residuos sólidos no cobrado, y prestado a través de la alcaldía municipal. • servicio de barrido prestado solo en el parque principal. • Falta de programas de aprovechamiento de residuos sólidos • Incumplimiento de los requisitos de la legislación vigente. • Falta de sensibilidad en la población en el manejo de residuos sólidos. 	<ul style="list-style-type: none"> • descarga. • Construcción de sistemas de tratamiento individuales rurales de bajo costo. • Desarrollar reglamentación para generar procesos de construcción de manejo de aguas servidas en el área rural. 	
------------------------------------------------------------------------------------------------------------------------------------------------------------------------------------------------------------------------------------------------------------------------------------------------------------------------------------------------------------------------------------------------------------------------------------	--------------------------------------------------------------------------------------------------------------------------------------------------------------------------------------------------------------------------------------------------------------------------------	--

4.4 TELECOMUNICACIONES

El municipio cuenta con el servicio por parte de la empresa TELECOM, esta tiene una estación por el sistema de micro ondas para prestar dicho servicio, ubicada en el municipio de Cucaita, se dispone de 200 líneas. Actualmente se adelanta un proyecto para suplir la telefonía rural, en la cual actualmente no hay cobertura, mediante la implementación de una línea que comunica desde Bogota hasta Saboya en forma paralela a la vía nacional que comunica estos municipios.

La telefonía celular tiene una cobertura total quedando sin servicio algunos pequeños sectores que por la topografía impide la recepción de los celulares en dichos puntos. Actualmente el municipio no recibe ningún beneficio por la venta de este servicio ni por el espacio electromagnético de la telefonía celular, a pesar que dentro de su jurisdicción se encuentran ubicadas algunas antenas.

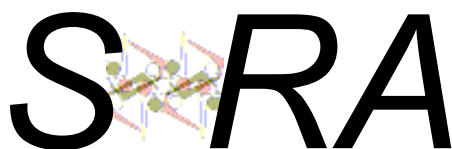
La tecnología de telecomunicaciones se ha revolucionado además de la telefonía, mediante el Internet el cual se ha constituido como una herramienta fundamental en las telecomunicaciones, en este respecto dentro del municipio se cuenta con Internet dentro del programa de Compartel, siendo beneficiados de este servicio la a nivel institucional la Alcaldía municipal y la Institución Educativa, y existe el servicio a la comunidad en el parque principal junto al servicio de telefonía fija nacional.

Tabla EVALUACIÓN SERVICIOS PÚBLICOS - TELECOMUNICACIONES

TELECOMUNICACIONES	<p>OPORTUNIDADES</p> <ul style="list-style-type: none"> • Política nacional de apoyo a través de la agenda de conectividad. • Nuevas tecnologías satelitales de banda ancha. 	<p>AMENAZAS</p> <ul style="list-style-type: none"> • Número limitado de apoyos a nivel nacional. • Política nacional sobre la reducción de costos de funcionamiento. • Bajos indicadores en la relación de costo beneficio.
<p>FORTALEZAS</p> <ul style="list-style-type: none"> • Existencia infraestructura del 	<p>ESTRATEGIAS F.O.</p> <ul style="list-style-type: none"> • Ampliar La Cobertura Del 	<p>ESTRATEGIAS F.A.</p> <ul style="list-style-type: none"> • Gestionar recursos ante

sorauncompromisodetodos@hotmail.com

Calle 3 N° 2 – 35 Casa Municipal
Telefax 7 340300



Un compromiso de todos
2008 – 2011



República de Colombia
Departamento de Boyacá
MUNICIPIO DE SORA

<ul style="list-style-type: none"> servicio de telefonía fija. Cobertura del servicio en el área urbana. Disponibilidad de telefonía e Internet en la alcaldía municipal y la institución educativa. Disponibilidad de dominio gubernamental de la alcaldía municipal 	<p>Servicio De Internet Satelital A Nivel Institucional (E.S.E.).</p> <ul style="list-style-type: none"> Utilizar la página de la alcaldía municipal como medio de información actualizado. 	<p>Organismos gubernamentales Internacionales.</p> <p style="text-align: right;">no</p>
<p>DEBILIDADES</p> <ul style="list-style-type: none"> Inexistencia del servicio en las escuelas rurales. Falta de un centro de servicio gratuito para la consulta. 	<p>ESTRATEGIAS D.O.</p> <ul style="list-style-type: none"> Implementar Internet satelital en escuelas rurales estratégicas. 	<p>ESTRATEGIAS D.A.</p>

4.5 GAS DOMICILIARIO

La cobertura del servicio de gas domiciliario es baja a nivel urbano, sin embargo cuenta con una estación de presión ubicada en la entrada del municipio aledaña a la vía que comunica desde Cucaita donde se realiza el cambio de presión para ser suministrado a las viviendas. Actualmente la mayoría de viviendas usa el sistema de cilindros de gas de 20, 40 y 100 libras por medio de empresas con sede en la ciudad de Tunja, aunque se cuenta con un pequeño depósito en el área urbana

Tabla EVALUACIÓN SERVICIOS PÚBLICOS – GAS DOMICILIARIO

<p>GAS DOMICILIARIO</p>	<p>OPORTUNIDADES</p> <ul style="list-style-type: none"> Elevado índice Costo beneficio en comparación con otros combustibles. Sistema de financiación para nuevos usuarios. 	<p>AMENAZAS</p> <ul style="list-style-type: none"> Demanda del recurso versus Oferta del servicio. Políticas nacionales de fomento hacia el sector transportador.
<p>FORTALEZAS</p> <ul style="list-style-type: none"> Existencia de estación de control de presión para la prestación del servicio. Infraestructura nueva respecto de su vida útil. Existe demanda potencial del servicio en el área urbana en la actualidad. Demanda potencial por uso potencial del suelo sin construir dentro del perímetro urbano. 	<p>ESTRATEGIAS F.O.</p> <ul style="list-style-type: none"> Coordinar con la Empresa la instalación de este servicio para los proyectos de vivienda de interés social dentro del perímetro urbano. Realizar programas de fomento de uso de este servicio a fin de reducir el uso de carbón y leña. 	<p>ESTRATEGIAS F.A.</p> <ul style="list-style-type: none"> Desarrollo de proyectos alternativos de generación de energía como biodigestores.
<p>DEBILIDADES</p> <ul style="list-style-type: none"> Baja capacidad de pago por parte de los usuarios 	<p>ESTRATEGIAS D.O.</p> <ul style="list-style-type: none"> Proponer alternativas para Ampliar La Cobertura Del 	<p>ESTRATEGIAS D.A.</p>

sorauncompromisodetodos@hotmail.com

Calle 3 N° 2 – 35 Casa Municipal
Telefax 7 340300

<p>potenciales. Baja cobertura de la infraestructura dentro del perímetro urbano.</p>	<p>Servicio hacia sectores de uso potencial. Coordinar con la comunidad para la solicitud colectiva de la ampliación en la red del servicio.</p>	
-------------------------------------------------------------------------------------------	------------------------------------------------------------------------------------------------------------------------------------------------------	--

4.6 ELECTRICIDAD

La cobertura para este servicio es la más alta a nivel municipal, sin embargo existen algunas viviendas que no cuentan con este servicio; al respecto cabe mencionar que según el estatuto de servicio públicos este no es competencia del municipio, sin embargo deben presentarse proyectos para que sean tenidas en cuenta las viviendas que no reciben este servicio por la electrificadota de Boyacá s.a. - EBSA; de acuerdo al SISBEN, ninguna vivienda esta estratificada en estrato 3 o más altos. A continuación se presenta el tipo de alumbrado utilizado por los hogares.

De acuerdo al censo realizado para la formulación del Plan de desarrollo municipal el 90.2% de las viviendas cuentan con servicio de electricidad y el 7.9% no cuenta con este servicio.

Tabla TIPO DE ALUMBRADO

VEREDAS	vela	Kerosene	Eléctrico	Solar, otros	Total
Urbano	8	0	108	0	116
Piedra gorda y chicacaneza	8	0	55	0	83
Chuscal y gavilán	4	0	38	0	42
El Salitre	14	0	92	0	106
Pita y Chone	13	1	91	0	105
Casa Blanca y Quebrada Honda	28	1	76	0	105
El llano	4	0	85	0	89
Caitoque	8	0	70	0	78
tótal	87	2	615	0	704
Porcentaje	12.36	0.26	87.36	0	100

Fuente. Base de datos SISBEN

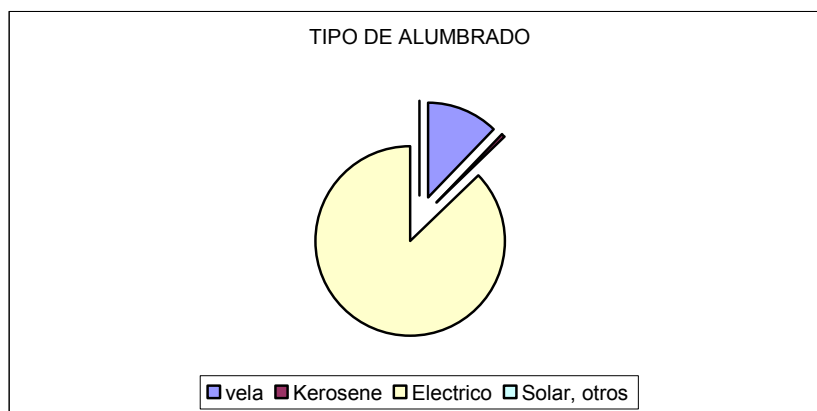


Tabla EVALUACIÓN SERVICIOS PÚBLICOS - ELECTRICIDAD

ELECTRICIDAD	<p>OPORTUNIDADES</p> <ul style="list-style-type: none"> Política nacional frente a la visión 2019 y los O.D.M. Política adoptadas pos la EBSA, frente a la cobertura del servicio. 	<p>AMENAZAS</p> <ul style="list-style-type: none"> Bajo indicador Costo beneficio en comparación con otros tipos de alumbrado. Política nacional de la privatización del servicio.
<p>FORTALEZAS</p> <ul style="list-style-type: none"> Alta cobertura del servicio a nivel local. Nueva red de alta tensión hacia puerto Boyacá Asimilación de la necesidad del servicio por parte de la comunidad Demanda potencial por uso potencial de predios sin construir dentro del perímetro urbano. 	<p>ESTRATEGIAS F.O.</p> <ul style="list-style-type: none"> Realizar las gestiones necesarias para alcanzar la universalidad en la Cobertura del Servicio. 	<p>ESTRATEGIAS F.A.</p> <ul style="list-style-type: none"> Gestionar alternativas de uso de energía solar.
<p>DEBILIDADES</p> <ul style="list-style-type: none"> Baja capacidad de pago por parte de los usuarios potenciales. Responsabilidad de mantenimiento de la red de alumbrado público por competencia del estatuto de servicios. 	<p>ESTRATEGIAS D.O.</p> <ul style="list-style-type: none"> Desarrollar programas de ayuda y colaboración a los hogares económicamente vulnerables. Coordinar con la comunidad para realizar aportes en mano de obra ante la falta de recursos económicos. 	<p>ESTRATEGIAS D.A.</p>

4.7 CONFLICTOS EN LA PRESTACION DE LOS SERVICIOS PUBLICOS

En cuanto al servicio de **agua potable** se presentan inconvenientes por la actividad agrosilvopastoril referente a las heces fecales del ganado y el manejo de los químicos utilizados en la margen de las fuentes, así mismo debido a la presencia de reservorios en las riveras, algunos de estos sin concesión de aguas de CORPOBOYACÁ.


El uso del agua, no se tiene una conciencia de que este recurso se va menguando con el paso del tiempo por el avance del ciclo erosivo presentado en el 85% del municipio. En el área rural, eventualmente, no solo se destina para consumo humano sino también para actividades de regadío en época de verano, con lo cual se agota rápidamente la disponibilidad a las personas que se asientan en suelo rural.

En cuanto al servicio de **Alcantarillado**, por la falta de una planta de tratamiento adecuada se esta dando la contaminación de la quebrada Soachá pues allí se vierten las aguas provenientes del alcantarillado urbano sin ningún tipo de tratamiento.

En cuanto al servicio de **aseo** la falta de cobro dentro de la facturación emitida por la Unidad de Servicios municipal, no genera compromiso de la misma, razón por la cual se presentan insuficiencias dentro del servicio como también la falta de direccionamiento, planeación y control

sorauncompromisodetodos@hotmail.com

Calle 3 N° 2 – 35 Casa Municipal
Telefax 7 340300



Un compromiso de todos
2008 – 2011



República de Colombia
Departamento de Boyacá
MUNICIPIO DE SORA

para la gestión de residuos sólidos; mientras que por parte de la comunidad presenta una apatía en este respecto. El problema es abordado por la administración como un problema coyuntural de salud pública.

La ubicación tanto de la red de **gas** como del sistema de Aguas servidas esta impidiendo el crecimiento del sector urbano, lo cual debe considerarse al momento de ubicar la planta de tratamiento de aguas servidas.

La ampliación del servicio de **electricidad** es responsabilidad de E.B.S.A. y se deben realizar gestiones para conseguir proyectos a fin de lograr una cobertura rural de este servicio.

En cuanto a las **telecomunicaciones** los usuarios de la telefonía fija lo consideran muy costoso y en desventaja considerando las ventajas de la telefonía celular; mientras que dentro de la juventud consideran las ventajas el uso del Internet.

4.8 DIAGNOSTICO SANITARIO MUNICIPIO DE SORA

Las actividades de Inspección Vigilancia y Control Sanitario del municipio, han variado debido al cierre de establecimientos públicos como: Cafeterías, Restaurantes, Expendios de Carne y a una variable de Accidentes Rápidos que no se presentan en el municipio.

4.8.1 EXPENDIOS DE CARNE:

En la actualidad el municipio cuenta con un expendio, el cual se ha adaptado a los nuevos requisitos emanados por el INVIMA en conjunto con la Secretaria de Salud de Boyacá, durante el desarrollo de las actividades de salud ambiental el expendio ha mejorado, para brindar un producto de buena calidad a la comunidad y se espera que siga mejorando en su infraestructura sanitaria.

4.8.2 FABRICAS DE ALIMENTOS

En el municipio se encuentra tres (3) panaderías, que se consideran fábricas de alimentos ya que en ellas se elabora, procesan y expende un producto que se destina para consumo final de la comunidad. Años atrás la inspección sanitaria se realizaba por parte de salud ambiental de la E.S.E. Hospital Santa Marta de Samacá, a partir de agosto de 2007 es el INVIMA es el ente que se encargara de realizar la Inspección, Vigilancia y Control de estos establecimientos públicos.

Se sabe que la producción no es a mayor escala, ya que solo se preparan productos frescos para un mismo día sin embargo deben mejorar en aspectos en infraestructura como: enchape de paredes y techos, inclinación adecuada de los pisos, equipos y utensilios en acero inoxidable o nylon o polietileno con el fin de dar cumplimiento al decreto 3075 de 1997 "Alimentos".

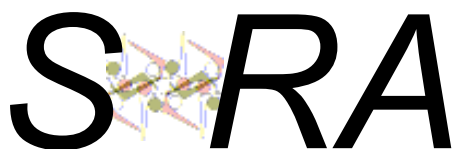
4.83 CAFETERIAS:

El municipio cuenta con una cafetería, la cual debe hacer arreglos en infraestructura, como pintar paredes y techos en pintura de aceite para facilitar su limpieza y desinfección, debe contar con un lavaplatos y baño. Además de utilizar tapabocas, gorro y delantal en color blanco a la hora de preparar los alimentos que se derivan para consumo humano.

4.8.4 SUPERMERCADOS

sorauncompromisodetodos@hotmail.com

Calle 3 N° 2 – 35 Casa Municipal
Telefax 7 340300



Un compromiso de todos
2008 – 2011



República de Colombia
Departamento de Boyacá
MUNICIPIO DE SORA

Se encuentran dos (2), sus instalaciones físicas se deben pintar anualmente, los equipos en los cuales se exhiben los alimentos son de material no corrosivo para no alterar la calidad del producto, el rotar los alimentos continuamente evitara la proliferación de vectores (mosquitos) y malos olores.

Aproximadamente 4 meses se funciona un nuevo supermercado el cual hace mejoras en su infraestructura.

4.8.5 EXPENDIOS AMBULANTES:

Estos establecimientos prepara alimentos instantáneamente para el público la vigilancia y control se ejerce en sus manipuladoras, quienes deben mantener uñas cortas, cabello recogido, tapabocas y certificados de manipulación, así como elementos adecuados para su preparación.

4.8.6 TIENDAS Y GRANEROS

Todo establecimiento que esté al servicio público o de la comunidad, debe contar con una infraestructura adecuada, paredes (pintura de aceite para facilitar su limpieza), pisos y techos en buen estado, baño para damas y orinal para caballeros estos debidamente limpios y desinfectados y según el Código Sanitario Nacional Ley 9 de 1979 se deben pintar anualmente sin excepción



Tienda La Oficina



Megaservicios

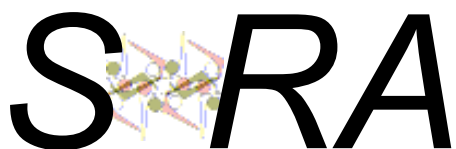


Tienda



sorauncompromisodetodos@hotmail.com

Calle 3 N° 2 – 35 Casa Municipal
Telefax 7 340300



Un compromiso de todos

2008 – 2011



República de Colombia
Departamento de Boyacá
MUNICIPIO DE SORA



Tienda Mi Ranchito



Los establecimientos que expenden alimentos al público deben tener cuidado y prestar atención a fechas de vencimiento y registros sanitarios de cada uno de los alimentos así como su rotación, aquellos que venden alimentos de derivados lácteos y carnosos deben contar con refrigerador para preservar la calidad del alimento y evitar así diversas enfermedades que se transmiten por alimentos.

Se deben intensificar las charlas de manipulación de alimentos en la comunidad y no dejar de capacitar a expendedores ya que el cuidado de los alimentos depende de cómo se manipulan y se conservan.

Toda persona que manipule un alimento, (elabore, prepare o empaque) un alimento debe contar con certificado de manipulación de alimentos el cual se renueva cada año sin excepción. Decreto 3075 de 1997.

Por seguridad industrial todo establecimiento público debe contar con un Extintor y Botiquín, visibles e identificados dentro del establecimiento.

4.8.7 COMANDO DE POLICIA:

Presta servicio a la comunidad por lo tanto se recomienda:

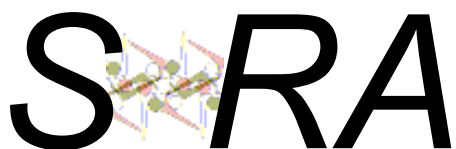
- Embellecimiento estético "Pintarlo" anualmente
- Recargar el extintor
- El arreglo de las instalaciones eléctricas de la sala de retenidos.
- La construcción de un camarote en la sala de retenidos.

4.8.8 CEMENTERIO Y SALA DE VELACIÓN

sorauncompromisodetodos@hotmail.com

Calle 3 N° 2 – 35 Casa Municipal

Telefax 7 340300



Un compromiso de todos
2008 – 2011



República de Colombia
Departamento de Boyacá
MUNICIPIO DE SORA



El cementerio y la sala de velación prestan sus servicios a la comunidad, por lo tanto se recomienda:

- Embellecerlo estéticamente en colores claros.
- Realizar deshierbe de maleza
- Dotarlo de canecas con bolsa negra
- Realizar aso y desinfección a la sala de necropsias
- Y no botar los desechos que se generan en cementerio en la vía pública ya que estos se consideran peligroso para la salud de la comunidad por generar vectores (mosquitos) y olores.

La sala de velación requiere de:

- Embellecerlo estéticamente en colores claros, presenta húmeda.
- Colocar en funcionamiento las baterías sanitarias y la Cafetería. Que en la actualidad no se encuentran al servicio de la comunidad.
- Hacer instalación de la luz eléctrica
- Se debe señalizar
- Dotar de extintor y de botiquín
- Elaborar el Plan de emergencias y desastres.

4.8.9.9 Acueductos

En general en los acueductos se deben cercar los nacimientos y pozos profundos desarenadores, tanques de reserva y embellecer con colores claros para su identificación. Se recomienda colocar una malla en los nacimientos para evitar el contacto de la materia vegetal que puede dar origen a microorganismos que alteren la calidad del agua

4.8.9.9.1 Acueducto urbano requerimientos:

- Mantenimiento a la Cámara de Aireación.
- Dotar de Tapas a las Cámaras de Interconexión de los Filtros.
- Cambio de tejas de los filtros lentos.
- Arreglo general del piso de la planta.
- Recolección del Arterial de desuso.
- Embellecimiento Estético "Pintar la Planta en General" y reforestación del sector.

Es prioridad dotar de un nuevo sistema de PRECLORACIÓN, ya que el existente presenta fallas en tratamiento que alteran la calidad del agua y pone en riesgo la seguridad para su consumo.


4.8.9.9.2 Acueductos Rurales

- Realizar mantenimiento a las plantas de tratamiento.

sorauncompromisodetodos@hotmail.com

Calle 3 N° 2 – 35 Casa Municipal

Telefax 7 340300



Un compromiso de todos
2008 – 2011



República de Colombia
Departamento de Boyacá
MUNICIPIO DE SORA

- Dotar de elementos para realizar la desinfección del agua
- Podar los pastos.

Se recomienda tomar muestras de agua microbiológicas y fisicoquímicas bimestrales para tener control de calidad del agua que se suministra a la comunidad.

4.8.9.10 Alcantarillado Urbano

Es necesario que el Municipio construya la planta de tratamiento para aguas residuales, en la actualidad las aguas se disponen a campo abierto, causando contaminación al medio ambiente.

4.8.10 MUESTRAS DE AGUA

En el año 2007 Se tomaron 9 muestras de agua para calidad destinadas al laboratorio público, obteniendo como resultado en las dos últimas muestras agua sin riesgo no obstante el municipio debe contar con agua apta para el consumo humano para el 2010, según la nueva reglamentación el decreto 2115 de mayo de 2007 y la resolución 1575.

De igual forma se tomaron 6 muestras de agua especiales para verificar la cantidad de plaguicidas que puedan estar afectando el agua. El resultado es negativo, pero se debe tener mayor control sobre los cultivos que se encuentren a una distancia corta de las fuentes de agua.

5 INFRAESTRUCTURA VIAL Y DE TRANSPORTE

5.1 IDENTIFICACIÓN Y DESCRIPCIÓN DEL SISTEMA VIAL Y DE TRANSPORTE

El Municipio de Sora cuenta con una malla vial formada por una retícula de 8 carreras y 4 calles en su casco urbano con su respectiva nomenclatura.

El municipio posee una red vial primaria, la cual comunica directamente con la carretera central de occidente.

La red vial de SORA esta clasificada de acuerdo a la importancia de cada vía con respecto a la utilización y grado de importancia que presta a la comunidad, teniéndose vías nacionales, vías intermunicipales, vías interveredales secundarias y caminos de herradura. Cuyo mantenimiento y reglamentación se encuentran bajo la jurisdicción del ente territorial responsable; en razón de lo anterior, las dos primeras al INVIAS y al Departamento respectivamente, en tanto las demás corresponden al gobierno municipal, la siguiente tabla resume la clasificación y jerarquización de las vías, hay que aclarar que también se encuentran adscritas al INVIAS las siguientes vías: 51805 BARRIAL CRUCES SARZA SORA, 51806 SORA – EL 15 – SARZAS – LAS CRUCES, 51807 ESCUELA PIEDRA GORDA – CHUSCAL – SALITRE – LAS CRUCES.

Las vías en recebo se encuentran localizadas a las afueras del casco urbano complementando de manera deficiente la retícula vial que conforma el casco urbano de Sora.

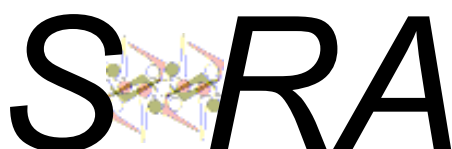
Cuadro No. 13: Malla vial del Municipio de Sora

Vías Municipales

sorauncompromisodetodos@hotmail.com

Calle 3 N° 2 – 35 Casa Municipal

Telefax 7 340300



Un compromiso de todos
2008 – 2011

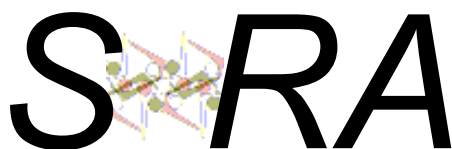


República de Colombia
Departamento de Boyacá
MUNICIPIO DE SORA

VÍA	LONGITUD ml	ANCHO BANCADA	ALCANTARILLAS	RECEBO	OBSERVACIÓN
VIA NACIONAL					
Cascajera Alto de Piedra Gorda	1.100	10	Buena		Parte vía Tunja – Villa de Leiva Estado B
INTERMUNICIPALES					
Piedra Gorda – Chuscal – Salitre - Las Cruces – Barrial	11.750	6	Regular	Bueno	Requiere estudio detallado para localizar obras de arte estado B
Piedra Gorda – Soacha – Barrial	8.200	6	Regular	Bueno	Se recomienda inversión conjunta con Chiquiza
Desaguadero – Sora	4370	5	Regular	Regular	Requiere estudio especial, presenta obras muy cerca al borde de la carretera, su deterioro esta relacionado con las labores agrícolas.
Desaguadero – Chiquiza	4.000	4.5	Regular	Regular	
El Barrial – Las Cruces – Chiquiza		5	Regular	Regular	Detallar ubicación obras de arte
Sora – Cucaita	960	4.80	Buena		
INTERVEREDALES					
Sora – Desaguadero	4.370	5	Regular	Regular	Requiere estudio especial, presenta obras muy cerca al borde de la carretera, su deterioro esta relacionado con las labores agrícolas.
Sora – El 22 – Las Tapias	2.750	5	Regular	Regular	Requiere mantener las obras de arte realizadas desarrollar las faltantes
Sora – El 15 – Las Zarzas	5.600	5	Regular	Regular	Realizar obras de arte
Sora – La Península – Rubaba	1.750	5	Regular	Regular	
Desaguadero – Las Tapias – Las Cruces	6.750	4.5	Regular		
El 22 – El Tanque – Piedra Gorda	9.250	5	Buena		Estar pendientes de los deslizamientos son pequeños, pero afectan las obras de arte y cunetas, construir en concreto el puente El 22, el cual se encuentra en madera estructural.
El 15 – La Rosita – Loma de Arena – Las Cruces	5.500	4	Regular	Bueno	Realizar obras de arte
Sora - chicacaneca – Piedra gorda	3.850 incompleta	5	Buena	Regular	Debe legalizarse el paso en el punto llamado rabo pelao y mejorarse las pendientes en algunos sectores.
Escuela Pita Y Chone - Los Tobos – Sora	5.600	4			Requiere de obras complementarias y de mantenimiento.
INTERVEREDALES SECUNDARIAS					Se deben trabajar en conjunto con la comunidad
La Esquina – Límites Cucaita	500	3.5			
Las Gachas – Saucera	800	3.5			
Los Olivos – Talanquera – Límites Cucaita	1.200	3.5			
	600	3			
Cruz colorada – El Uvo	1.350	3			
Escuela El salitre – La planada					
Sarsas – Alto El Uvo – Escuela Salitre	2.100	3			
La Quinta – Las Tapias	700	3			
Escuela Pita y Chone – la fuente	5.600	3			
El barrial - El picacho	1.300	3			
Chone – Pita	2.000	3			
La Mina – Chuscal	2.100	3			

sorauncompromisodetodos@hotmail.com

Calle 3 N° 2 – 35 Casa Municipal
Telefax 7 340300



Un compromiso de todos
2008 – 2011



República de Colombia
Departamento de Boyacá
MUNICIPIO DE SORA

Los Colorados – El Boquerón	1.800	3				
El Boquerón – Rancho Alegre	2.500	3				
Cascajera - Gavilán	2.400	3				
La Mina - Las Juntas	1.625	3				
El Carrizal - Limites Motavita	600	3				
Escuela Salitre - Limites Motavita	625	3				
Medio Corral – El Uvo – Las Cruces	4.625	3				

Fuente: Esquema de Ordenamiento Territorial acuerdo 012 de agosto 31 de 2006

- B Bueno. No presenta fallas funcionales, Transito seguro y confiable para los transeúntes
- R Regular. Presenta fallas funcionales pero se garantiza el transito
- M Malo. Necesidad de construcción inmediata, en épocas de lluvia se hacen difícil e inseguro transitar.
- Completas. No presenta fallas funcionales.
- Incompleta. Presenta fallas funcionales, pueden ser obras ausentes o deterioradas.

A continuación se mencionan las vías proyectadas y los caminos a nivel rural:

- Vía Quince - Pita

CAMINOS DE HERRADURA

La Cascajera – Los Colorados El Espino – Loma de Arena Puente Godos – La Calera Centro SORA – Pachita – La Mitra

El Volador – El Boquerón Los Colorados – El Espino Chapinero – quebrada Soacha – Casa Blanca - Chiquiza

5.2 IDENTIFICACIÓN Y DESCRIPCIÓN DEL TRANSPORTE

Sora cuenta con una malla vial aceptable, su ubicación geográfica le permite encontrarse dentro del corredor turístico del Departamento facilitando de alguna manera su accesibilidad a cualquier proceso de programa vial y turístico, sin embargo este servicio aun es deficiente puesto que la población de las veredas tiene que hacer largos desplazamientos para acceder al servicio o utilizar de manera eventual el Bus Municipal que realiza la Ruta escolar y el cual cobra \$500 a los estudiantes.


Sin embargo para el transporte en la parte alta del municipio la comunidad cuenta con el servicio que desde Tunja parte hacia San Pedro de Iguaque recorriendo las veredas de Piedra Gorda, Caitoque y Pita y Chone y en forma menos frecuente una ruta que pasa por la vereda el salitre. Este servicio lo prestan las empresas COOFLOTAX y PATRIOTAS. Este servicio divide de cierta manera al Municipio, la disponibilidad de este en diferentes zonas esta asociada a los dos centros de dinámica urbana mas cercanos como lo son Tunja y Samacá a continuación se hace una referencia a las zonas:

- Zona alta: constituido por las de Chone, Salitre, Parte de Caitoque, Chuscal y gavilán y Piedra Gorda, utilizando el transporte que sale de San Pedro de Iguaque hacia Tunja, aspecto que también cubre la misma dinámica con respecto a la comercialización, hábitos de consumo y flujos de capital. que van dirigidos a la capital del Departamento.

sorauncompromisodetodos@hotmail.com

Calle 3 N° 2 – 35 Casa Municipal

Telefax 7 340300



Un compromiso de todos
2008 – 2011



República de Colombia
Departamento de Boyacá
MUNICIPIO DE SORA

- Zona Baja: donde se ubican las Veredas de Centro Urbano, Chicacanea, parte de Caitoque, Casa Blanca Quebrada Honda y Llano, influenciados por el uso de Transporte brindado por la Cooperativa del Municipio con destino a Samacá. Como en la zona anterior la dinámica de comercio, hábitos de consumo y flujo de capital de estas veredas se dirigen a Samacá

Para prestar el servicio de transporte hacia el área urbana del municipio se cuenta con la Cooperativa Multiactiva de Sora COOMULSORA con personería jurídica N 0313 de Junio 28 de 1978 la cual presto con un parque automotor de 10 vehículos hasta el año 2005, año en el cual fue reducido a 5 vehículos desde entonces solo presta servicio en la ruta Tunja- Cucaita - Sora por un valor de \$2.800 cada 30 minutos

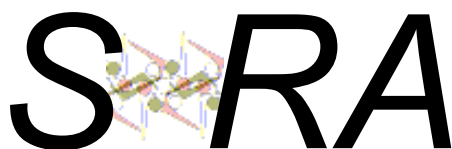
De acuerdo al censo realizado para la formulación del Plan de desarrollo municipal el promedio de viajes mensuales a la cabecera por parte de la comunidad es de 5.3 y fuera del municipio es de 3.03 los viajes por veredas en casa blanca 7.4 y 1.34; llano 6.1 y 2.62; caitoque es de 5.51 y 2.64; piedra gorda 5.16 y 5.02; chuscal 4.02 y 4.31; pita y Chone 3.74 y 2.85, medio corral y quebrada honda 3 y 2.32; y salitre 2.38 y 2.61; respectivamente mientras que la comunidad del centro realiza 3.6 viajes fuera del municipio. El motivo del viaje a la cabecera municipal es principalmente por salud con un 28.5%, religioso un 25.8%, y casi en igual proporción por educación, comercial y programas de bienestar entre el 12% y 14%. El motivo del viaje fuera del municipio es de carácter principalmente comercial con un 59.8%, seguido por bienestar con un 17.2% y un 10% por salud.

Tabla EVALUACIÓN INFRAESTRUCTURA DEL TRANSPORTE

VIA Y TRANSPORTE	OPORTUNIDADES	AMENAZAS
	<ul style="list-style-type: none"> • Acceso por vía pavimentada • Cercanía a Tunja y Bogotá. • Corredor turístico Bogotá – Villa de Leyva. 	<ul style="list-style-type: none"> • Proceso de deterioro de la vía Tunja – Villa de Leyva. • Existencia de corredores en mejores condiciones a nivel nacional.
FORTALEZAS <ul style="list-style-type: none"> • Articulación vial Inter e intramunicipal. • Existencia empresa de transportes. 	ESTRATEGIAS F.O. <ul style="list-style-type: none"> • Vincular social y económicamente al municipio dentro del corredor turístico. • Desarrollar propuestas de intercambio socio económico intramunicipal. • Apoyar la creación de rutas intramunicipales. 	ESTRATEGIAS F.A. <ul style="list-style-type: none"> • Fortalecer el transporte con destino Sora. • Mejorar la vía alternativa de acceso directo a Sora.
DEBILIDADES <ul style="list-style-type: none"> • Baja frecuencia en la ruta con destino a Sora. • Inexistencia Servicio público zona rural – centro. • Material de capa de rodadura en afirmado. • Falta de reconocimiento a nivel regional 	ESTRATEGIAS D.O. <ul style="list-style-type: none"> • implementación de plan vial municipal. • Mejorar las condiciones de la capa de rodadura de la red vial. 	ESTRATEGIAS D.A.

sorauncompromisodetodos@hotmail.com

Calle 3 N° 2 – 35 Casa Municipal
Telefax 7 340300



Un compromiso de todos
2008 – 2011



República de Colombia
Departamento de Boyacá
MUNICIPIO DE SORA

6. SALUD

6.1 DISTRIBUCION DE LA POBLACION SEGUN EL ASEGURAMIENTO:

Los datos obtenidos corresponden a la distribución de la población que se encuentra afiliada al sistema general de seguridad social en salud en el año 2007, esta información fue obtenida del archivo del Sistema de Identificación de potenciales beneficiarios (SISBEN).

Se puede observar que en el municipio de Sora, con relación al aseguramiento, todos los habitantes cuentan con algún tipo de afiliación al sistema de salud, lo que representa una fortaleza, dado que tienen acceso a los servicios de salud.

REGIMEN DE AFILIACION	NUMERO DE AFILIADOS	TOTAL ACUMULADO
CONTRIBUTIVO	204	204
SUBSIDIADO Caprecom	1.044	1.248
SUBSIDIADO Comparta	1.012	2.260
SUBSIDIADO Comfamiliar	758	3.018
VINCULADOS	0	0
OTROS REGIMENES (fuerzas militares, docencia)	214	3.232

Habiéndose logrado en el mes de Julio de 2006 la cobertura universal en el régimen Subsidiado para las personas niveles 1y 2 sin capacidad de pago, lo cual se convierte en una fortaleza para este municipio

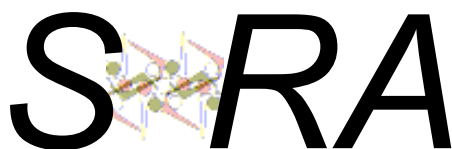
6.2 OFERTA DE SERVICIOS DE SALUD:

El municipio de Sora, cuenta con un centro asistencial denominado E.S.E. CENTRO DE SALUD SANTA BARBARA, que brinda servicios de salud de primer nivel dada la complejidad actual, y que están habilitados los siguientes servicios:

SERVICIOS DE SALUD	NUMERO
a. Medicina general	1
b. Odontología general	1
c. Consultorio de Enfermería	1
d. laboratorio clínico y toma de muestras de laboratorio	1
e. servicio farmacéutico	1
f. Vacunación	1
g. Traslado asistencial de Pacientes (Ambulancia)	1
h. sala de procedimientos menores	1

sorauncompromisodetodos@hotmail.com

Calle 3 N° 2 – 35 Casa Municipal
Telefax 7 340300



Un compromiso de todos
2008 – 2011



República de Colombia
Departamento de Boyacá
MUNICIPIO DE SORA

b. Recurso Humano:

La Empresa Social de Estado Centro de Salud Santa Barbara, presta los servicios profesionales y auxiliares calificados para prestar los servicios de salud que se encuentran habilitados, el grupo de trabajadores que conforman la planta de personal de la E.S.E. se distribuyen de la siguiente forma:

RECURSO HUMANO	SERVICIO TIEMPO COMPLETO	SERVICIO TIEMPO	MEDIO
MEDICO RURAL	1		
ENFERMERA JEFE	1		
AUXILIAR ENFERMERIA	2		
ODONTOLOGA			1
BACTERIOLOGA			1
REGENTE EN FARMACIA			1
AUXILIAR DE ODONTOLOGIA	1		
ADMINISTRADOR PAGADOR	1		

La actual planta de personal, carece de otros servicios profesionales como Psicología, Nutricionista, Optometría, y que de acuerdo a las necesidades de salud se han vinculado en forma temporal para brindar los servicios oportunamente; en caso particular de la Psicóloga, se ha notado como falencia, debido a la demanda de este servicio que se requiere en la comunidad como apoyo a los programas sociales y jurídicos que se atienden frecuentemente.

6.3 PERFIL EPIDEMIOLOGICO

Para identificar cuales son los problemas de Salud que se presentan en el municipio, se hace necesario las estadísticas de natalidad, morbilidad y mortalidad. Para su análisis se tiene en cuenta los datos obtenidos de la ESE y de la misma comunidad.

6.3.1 NATALIDAD:

Esta información se encuentra explícita en la sección siguiente referente a la infancia y adolescencia.

6.3.2 MORBILIDAD

La estadística de morbilidad para el año 2007, fue tomada del archivo del Centro de Salud del municipio de acuerdo al número de consultas atendidas durante todo el año.

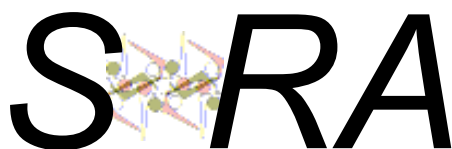
A continuación se presenta las diez primeras causas de enfermedad de la población de Sora:

TABLA EVALUACIÓN SALUD

MORBILIDAD	GRUPO AFECTADO	FACTOR RIESGO	ENTIDAD RESPONSABLE
Hipertensión arterial	adulto	Hábitos alimenticios	Salud
Bronquitis	adultos	Exposición Humo-Vivienda	Salud- Umata
Enfermedad Pulmonar	Adultos	Exposición Humo	Salud.

sorauncompromisodetodos@hotmail.com

Calle 3 N° 2 – 35 Casa Municipal
Telefax 7 340300



Un compromiso de todos
2008 – 2011



República de Colombia
Departamento de Boyacá
MUNICIPIO DE SORA

Obstruccion Crónica		Condiciones de Vivienda	Umata
Infeccion Respiratoria Aguda	Infantil	Hábitos Higiénicos Alimentación	Salud-Educación
Enfermedad Diarreica aguda	Infantil	Hábitos Higiénicos. Alimentación	Salud. Educacion
Varicela	Infantil	Hábitos Higiénicos	Saneamiento. Salud
Vaginitis	Mujeres	promiscuidad	Educación. Salud
Gastritis	Adultos	Hábitos alimentarios	Educación. Salud
Piõ dermatitis	Infantil	Hábitos Higiénicos	Salud. Educación
Enfermedades Periodontales	Infantil	Hábitos Higiénicos	Salud. Educación

La estadística muestra la prevaencia de las causas que conllevan a presentar un índice constante de las enfermedades que sufre la población del municipio. Están implícitos los factores condicionantes que hacen parte de los estados patológicos en los grupos de edad más vulnerables como son los niños y los adultos.

Las enfermedades prevalentes en la población están condicionadas a aspectos manejables y que merecen la acción de otros sectores que apoyen al mejoramiento de la calidad de vida de los habitantes. Como fortaleza se puede visualizar que las causas son tratables a menor o mediano plazo.

Con la implementación de acciones en salud realizadas durante el año, se ha observado que han disminuido las complicaciones de estas patologías y que seguramente se irán controlando en forma interdisciplinaria para que los índices estadísticos se vean favorecidos.

6.3.3 MORTALIDAD.


Para la estadística de Mortalidad de la población de Sora, se tomaron los datos obtenidos de la información de la población y de los casos presentados durante el año. Es importante mencionar que la mayoría de los fallecidos tienen distinto lugar de la ocurrencia de los hechos como por ejemplo en los casos de estancias hospitalarias prolongadas en el municipio de Tunja, donde ocurre la mayoría de los eventos de mortalidad.

A continuación se mencionan las tres primeras causas de mortalidad del municipio:

MORTALIDAD	GRUPO AFECTADO	FACTOR RIESGO	ENTIDAD RESPONSABLE
Cáncer	Adulto	Genético	Salud. Acciones preventivas

sorauncompromisodetodos@hotmail.com

Calle 3 N° 2 – 35 Casa Municipal
Telefax 7 340300



Un compromiso de todos
2008 – 2011



República de Colombia
Departamento de Boyacá
MUNICIPIO DE SORA

Hipertensión Arterial	Adultos	Obesidad. Hábitos alimentarios	Salud- Educación
Insuficiencia Cardíaca congestiva	Adultos	Obesidad. Hábitos alimenticios	Salud. Acciones preventivas

Como se puede apreciar en las estadísticas de mortalidad son similares a las de morbilidad y que requieren acciones preventivas de los sectores de educación, salud, saneamiento ambiental, etc. Los casos que se remontan a condiciones genéticas se deben tener en especial atención para detectar en la descendencia los factores condicionantes de las mismas; cabe realizar actividades preventivas y de control periódico, con los respectivos seguimientos en la comunidad.

6.4 DIAGNOSTICO DE FACTORES DE RIESGO SOCIALES Y AMBIENTALES

Con este se pretende determinar las causas sociales y ambientales que afectan la salud de la población de Sora y su incidencia en las mismas así como las posibles alternativas de solución.

ESTILOS DE VIDA: el tabaquismo es casi ausente, pero al contrario el alcoholismo especialmente x consumo de guarapo es cada vez mayor entre jóvenes y adultos hombres y mujeres convirtiéndose en una debilidad.

ASPECTOS SICOSOCIALES: Esta se convierte en fortaleza ya que el municipio de Sora no cuenta con poblaciones con asentamientos, desplazados o víctimas del conflicto armado. Según datos de la personería municipal.

VIOLENCIA INTRAFAMILIAR Y VIOLENCIA INFANTIL: Son muchos los casos que se presentan en especial a causa de la embriaguez con guarapo pero la gran amenaza es que no hay denuncias por parte de los agredidos lo que, hace que este tipo de situaciones se sigan presentando sin que se pueda intervenir como se quisiera para erradicarlas.

Relación de causas ambientales que inciden en el estado de salud de los Soranos

USO DE SUELOS Y UTILIZACION DE PLAGUICIDAS: Por los cultivos presentes en el suelo Sorano en especial el cultivo de cebolla cabezona, tomate se presenta un uso en gran cantidad de plaguicidas que si no son bien administrados con los elementos de protección necesarios; se convierten en un factor determinante en la salud de la población de este municipio. Otros factores como la contaminación ambiental son bajos en la región.

6.5 EVALUACION DE LOGROS ALCANZADOS EN LA EJECUCION DEL PAB (2004-2007)

Se describe a continuación los logros alcanzados en cada uno de los componentes del Plan de Atención Básica (PAB)


6.5.1 POLITICA DE SALUD SEXUAL Y REPRODUCTIVA

A través de esta política se pretende educar a la comunidad en lo relacionado con los métodos de planificación y de prevención de enfermedades de transmisión sexual mediante la aplicación de charlas, talleres y todo tipo de orientación en el manejo responsable de la Sexualidad para la prevención de embarazos en menores de 16 años, lo cual se ha reducido notoriamente en los últimos años.

sorauncompromisodetodos@hotmail.com

Calle 3 N° 2 – 35 Casa Municipal

Telefax 7 340300



Un compromiso de todos
2008 – 2011



República de Colombia
Departamento de Boyacá
MUNICIPIO DE SORA

6.5.2 REDUCCION DEL IMPACTO DE LA VIOLENCIA INTRFAMILIAR.

Con al participación de la psicóloga contratada para desarrollar las actividades relacionadas con este Proyecto y la

Coordinación con la personería y el Inspector del municipio se trataron de corregir muchas situaciones que se iban conociendo en el desarrollo del mismo con relaciona casos de violaciones, maltrato físico y psicológico etc., donde se visualiza la necesidad sentida de contar con profesionales en esta área de la salud para ayudar a la población que así lo demande.

6.5.3 DISMINUCION Y MANEJO DE LAS ENFERMEDADES CRONICAS

Con este proyecto se busca la disminución de las enfermedades crónicas que tanta complicación causan en la población de nuestro municipio, como son la Diabetes y la Hipertensión Arterial, las cuales son controladas con la identificación y participación de los enfermos en los clubes desarrollados de manera mensual para desarrollar actividad física dieta y suministro de los medicamentos propios para el control de la enfermedad lo cual se refleja en el control y disminución de pacientes con esta enfermedad .

6.6 UTILIZACIÓN DEL SERVICIO

De acuerdo al censo realizado para la formulación del Plan de desarrollo municipal se identificó que en promedio la comunidad Sorana asiste en promedio 1.67 veces a cita (médica, odontológica o de enfermería); la utilización del servicio es mayor para piedra gorda (2.03), seguida por caitoque (1.99), chuscal (1.9), pita y Chone (1.74), llano casa blanca y quebrada honda (1.54), centro (1.5) y salitre 1.34). La comunidad Sorana utiliza los servicios del Centro de Salud en un 86%, el 8% fuera del municipio y 4% no contestó la pregunta sobre el sitio de utilización.

TABLA EVALUACIÓN DE LA SALUD

	OPORTUNIDADES	AMENAZAS
	<ul style="list-style-type: none"> • Ubicación geográfica del municipio. • Política nacional frente a los objetivos del milenio y visión 2019. 	<ul style="list-style-type: none"> • Política nacional frente a la especificidad del servicio. • Política nacional frente a transferencia de recursos.
FORTALEZAS	ESTRATEGIAS F.O.	ESTRATEGIAS F.A.
<ul style="list-style-type: none"> • Cobertura total en régimen subsidiado. • No se han presentado casos de mortalidad materna ni infantil. • Personal calificado. 	<ul style="list-style-type: none"> • Desarrollar Programas para mejorar los estilos de vida. • Campañas de educación para la prevención de enfermedades y promoción de la salud. • Afianzamiento de la confianza de la comunidad hacia la ESE local. 	<ul style="list-style-type: none"> • Realizar control sobre la institución a fin de mejorar el servicio. • Mantener la cobertura en el servicio. • Gestionar proyectos para invertir recursos FOSIGA y ETESA.
DEBILIDADES	ESTRATEGIAS D.O.	ESTRATEGIAS D.A.
<ul style="list-style-type: none"> • Falta de compromiso por parte de los usuarios en vincularse a los programas desarrollados. • Falta de transporte limita el uso del servicio a los usuarios. 	<ul style="list-style-type: none"> • Realización de Brigadas de salud en los puestos veredales. 	

sorauncompromisodetodos@hotmail.com

Calle 3 N° 2 – 35 Casa Municipal
Telefax 7 340300



Un compromiso de todos
2008 – 2011



República de Colombia
Departamento de Boyacá
MUNICIPIO DE SORA

SECCIÓN VI INFANCIA Y ADOLESCENCIA

sorauncompromisodetodos@hotmail.com

Calle 3 N° 2 – 35 Casa Municipal
Telefax 7 340300

Actualmente la población infantil y adolescente, de acuerdo a la base de datos del SISBEN según la distribución etárea cerca del 40% corresponde a menores de 18 años, de los cuales cerca del 87% corresponde a residentes en la zona rural.

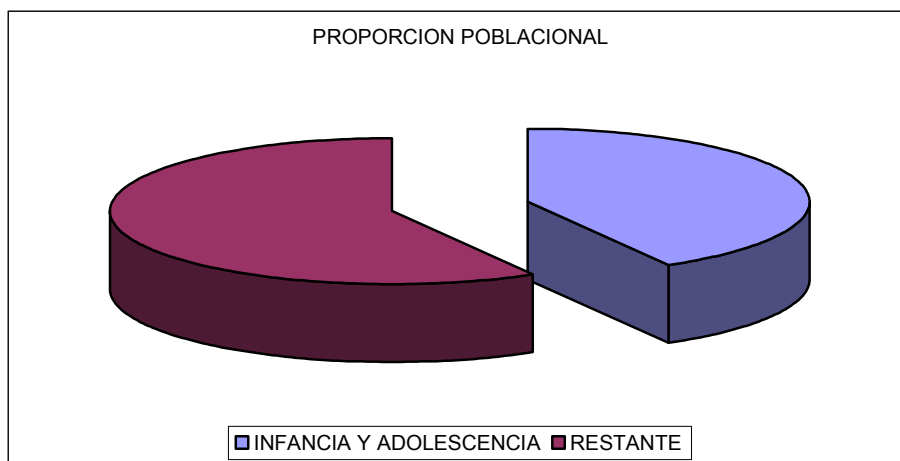


Tabla DISTRIBUCIÓN DE LA POBLACIÓN POR TRAMOS DE EDAD

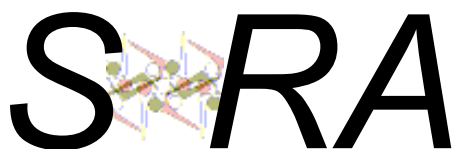
GRUPO EDAD AÑOS	PORCENTAJE	POB. TOTAL	URBANO	P. GORDA C/CANECA	CHUSCAL. GAVILAN	EL SALITRE	PITA Y CHONE	C.BLANCA Q.HONDA	EL LLANO	CAITIQUE
0<5	15.28	494	53	61	31	98	75	87	55	34
5<10	10.4	336	57	33	19	55	49	55	34	34
10<14	10.12	327	46	33	28	49	42	65	27	37
14<18	5.88	190	21	17	25	31	31	26	16	23
TOTAL POBLACIÓN	100	3232	467	309	230	537	508	509	354	318
% INF Y ADOL	41.68	1347	177	144	103	233	197	233	132	128

Fuente: Base de datos SISBEN

Del total de la población se tiene que la población en edad escolar, entre 5 y 18 años corresponde al 26.4% (853), y la niñez entre 0 y 5 años al 15.28%; en el presente año se vincularon al sistema educativo público 830 niños y jóvenes.

Es importante tener en cuenta el bienestar de los niños, niñas y adolescentes ya que estos son el futuro del municipio, por tal razón la protección integral de estos seres es fundamental para el desarrollo del municipio. Y como lo dice el artículo primero de la ley 1098 del 2006 “todos debemos garantizar el pleno y armonioso desarrollo de los niños, las niñas y los adolescentes para que crezcan en el seno de la familia y de la comunidad en un ambiente de felicidad, amor y comprensión”.

En el Municipio en la actualidad encontramos que se garantiza pero parcialmente los derechos y obligaciones de los niños, niñas y adolescentes, por tal razón por intermedio de las políticas



Un compromiso de todos
2008 – 2011



República de Colombia
Departamento de Boyacá
MUNICIPIO DE SORA

publicas enfocadas al desarrollo de los infantes y adolescentes se debe promocionar la gran cantidad de derechos y obligaciones que existen en la Constitución y en la ley 1098 del 2006.

1. SALUD

1.1 PERFIL EPIDEMIOLOGICO

Para identificar cuales son los problemas de Salud que se presentan en el municipio, se hace necesario las estadísticas de natalidad, morbilidad y mortalidad. Para su análisis se tiene en cuenta los datos obtenidos de la ESE y de la misma comunidad.

1.1.1 NATALIDAD:

La estadística de la natalidad del municipio de Sora no registra nacimientos dentro de la localidad debido a que la atención de parto y recién nacido son atendidos en la ciudad de Tunja porque no se cuenta con la habilitación del servicio de sala de partos y por lo anterior estos nacimientos no se pueden inscribir en la registraduría del municipio

Los datos estadísticos de este evento son obtenidos de las mismas mujeres gestantes que acuden al control prenatal y puerperio, por lo tanto se trata de datos muy aproximados a la realidad.

En la siguiente tabla se observa la proporción estadística de natalidad de los años anteriores así:

Año	N° nacimientos
2004	29
2005	37
2006	41
2007	32

1.1.2 MORBILIDAD


La estadística de morbilidad para el año 2007, fue tomada del archivo del Centro de Salud del municipio de acuerdo al número de consultas atendidas durante todo el año.

A continuación se presenta las diez primeras causas de enfermedad de la población de Sora:

MORBILIDAD	GRUPO AFECTADO	FACTOR RIESGO	ENTIDAD RESPONSABLE
Infección Respiratoria Aguda	Infantil	Hábitos Higiénicos Alimentación	Salud-Educación
Enfermedad Diarreica aguda	Infantil	Hábitos Higiénicos. Alimentación	Salud. Educaron
Varicela	Infantil	Hábitos Higiénicos	Saneamiento. Salud
Enfermedades Periodontales	Infantil	Hábitos Higiénicos	Salud. Educación

sorauncompromisodetodos@hotmail.com

Calle 3 N° 2 – 35 Casa Municipal
Telefax 7 340300



Un compromiso de todos
2008 – 2011



República de Colombia
Departamento de Boyacá
MUNICIPIO DE SORA

Están implícitos los factores condicionantes que hacen parte de los estados patológicos en los grupos de edad más vulnerables como son los niños y los adultos.

Las enfermedades prevalentes en la población están condicionadas a aspectos manejables y que merecen la acción de otros sectores que apoyen al mejoramiento de la calidad de vida de los habitantes. Como fortaleza se puede visualizar que las causas son tratables a menor o mediano plazo.

Con la implementación de acciones en salud realizadas durante el año, se ha observado que han disminuido las complicaciones de estas patologías y que seguramente se irán controlando en forma interdisciplinaria para que los índices estadísticos se vean favorecidos.

1.2 COBERTURAS EN VACUNACION POR BIOLÓGICO PERIODO 2004-2007

El municipio ha presentado a lo largo de este cuatrienio un buen desempeño; en la referente a la vacunación según esquema.

A continuación Se relacionan las estadísticas respectivas.

Cobertura x biológico	2004	2005	2006	2007
BCG menor de 1 año	7	5	2	0
Anti polio	113	125	130	146
Dpt	113	125	130	146
Hb	113	127	130	146
Hib	113	125	130	146
Tv	40	42	70	65
Td	43	51	33	39
Antiamarilica	12	42	8	065
Otras	5	78	70	107

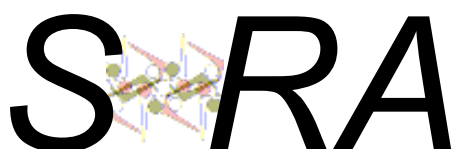
La ESE ha prestado con responsabilidad este servicio en especial la participación en las jornadas de vacunación que a posicionado al municipio en un buen lugar frente a otros con similares características, también se destaca la participación de las comunidades con relación a los cuidados con su niños menores de cinco años quienes son los beneficiarios directos de estos esquemas de vacunación Esto se convierte en una fortaleza para el municipio ya que se refleja en la mejor calidad de vida de la comunidad infantil que representa los adultos del mañana.

1.3 EVALUACION DE LOGROS ALCANZADOS EN LA EJECUCION DEL PAB (2004-2007)

Se describe a continuación los logros alcanzados en cada uno de los componentes del Plan de Atención Básica (PAB)

sorauncompromisodetodos@hotmail.com

Calle 3 N° 2 – 35 Casa Municipal
Telefax 7 340300



Un compromiso de todos
2008 – 2011



República de Colombia
Departamento de Boyacá
MUNICIPIO DE SORA

1.3.1 IMPLEMENTACIÓN DE LA ESTRATEGIA ATENCIÓN INTEGRAL DE LAS ENFERMEDADES PREVALENTES EN LA INFANCIA.

Esta estrategia buscaba abarcar los problemas de salud de los menores de 12 años en especial, se capacitaron a los agentes comunitarios en salud para atender cualquier situación que se presente con los pequeños y saber atenderla de manera rápida y efectiva mientras se remite si es el caso al Centro de Salud. Así como la parte nutricional, la verificación del estado motriz, lenguaje psico social y físico a través de distintos tamizajes para descubrir estas falencias en su desarrollo y crecimiento.

2. EDUCACIÓN

2.1 POBLACIÓN ESTUDIANTIL

La población estudiantil, en los últimos años ha venido decreciendo, los factores obedecen entre otros a la situación económica de los núcleos familiares, sin embargo las políticas nacionales frente a este comportamiento ha sido de fomentar la vinculación de los niños en edad escolar al sistema educativo, Sora a vivido esa experiencia y prueba de ello es el comportamiento de la población educativa oficialmente matriculada a los diferentes centros de formación.

COMPORTAMIENTO HISTÓRICO SISTEMA EDUCATIVO

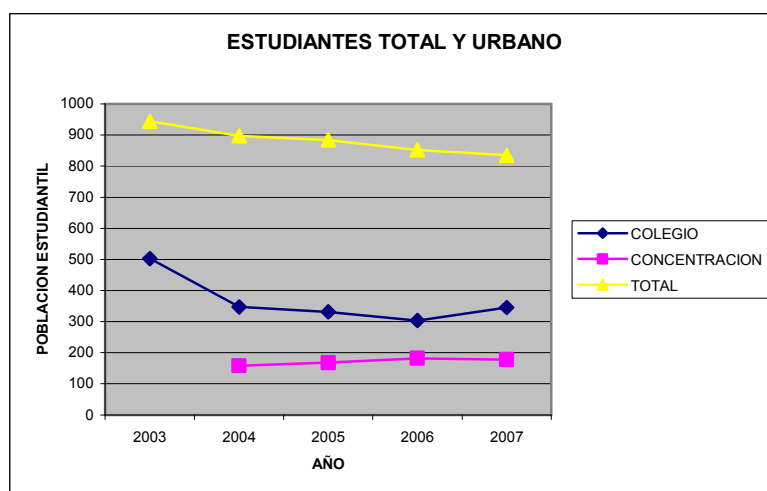
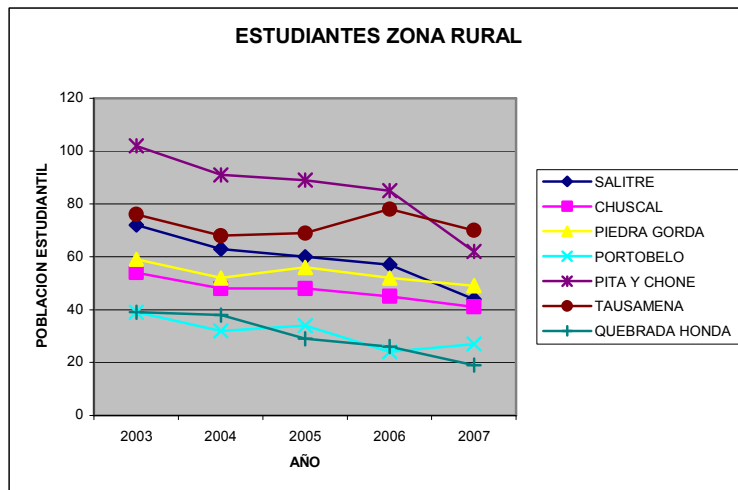
INSTITUCIÓN O CENTRO EDUCATIVO	SEDE	AÑO				
		2003	2004	2005	2006	2007
C.E. SALITRE	1 SALITRE	72	63	60	57	44
	2 CHUSCAL	54	48	48	45	41
	3 PIEDRA GORDA	59	52	56	52	49
	4 PORTOBELO	39	32	34	24	27
PITA Y CHONE	1 PITA Y CHONE	102	91	89	85	62
	2 TAUSAMENA	76	68	69	78	70
	3 QUEBRADA HONDA	39	38	29	26	19
INSTITUCION EDUCATIVA DE SORA	1 COLEGIO	503	347	331	303	345
	2 CONCENTRACION		158	168	182	178
	TOTAL	944	897	884	852	835

Fuente: Dirección De Núcleo Educativo de Sora

De lo anterior se observa que en el área rural la comunidad educativa ha disminuido durante el período del que se tienen datos; mientras que en el área urbana esta situación es menos notoria inclusive los datos por el contrario del área rural estos están por encima del año 2003, sin embargo es de cuestionar que aunque se presenta un leve crecimiento en el área urbana esta es insignificante si se observa el total de los estudiantes ha disminuido de 944 a 835 es decir en promedio se han perdido casi 22 estudiantes cada año lo cual explica la disminución presentada en la planta de profesores durante este mismo período.

sorauncompromisodetodos@hotmail.com

Calle 3 N° 2 – 35 Casa Municipal
Telefax 7 340300



2.2 INFRAESTRUCTURA PARA EL SERVICIO

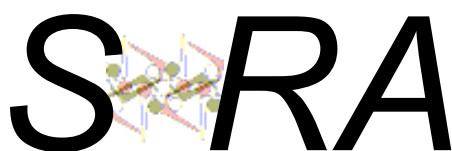
La educación es de carácter público, en el municipio existen 7 escuelas rurales y un establecimiento en la zona urbana para básica primaria y la institución educativa para educación secundaria y media.

2.2.1 ESCUELA RURAL DE PITA Y CHONE

Tiene un área promedio de 0.2003 Ha; de los cuales 810 metros cuadrados son construido; para el desarrollo académico cuenta con cinco salones en buen estado cada uno con sus respectivos pupitres, de los cuales solo tres salones son ocupados uno por los grados transición y primero otro por segundo y tercero y el tercer salón ocupado por los grados cuarto y quinto; dotados de material didáctico y audiovisual de televisor, grabadora y VHS; computadores. En la actualidad 2008 se encuentran matriculados:

sorauncompromisodetodos@hotmail.com

Calle 3 N° 2 – 35 Casa Municipal
Telefax 7 340300



Un compromiso de todos
2008 – 2011



República de Colombia
Departamento de Boyacá
MUNICIPIO DE SORA

SALON	GRADO	ÁREA	Nº ESTUDIANTES	MTR2/ESTUDIANTE
1	Tº Y 1º	46	23	2.00
2	2º Y 3º	46.3	20	2.32
3	4º Y 5º	38.5	14	2.75
4	VACIO	32.3		
5	BODEGA	11.1		

Un cuarto salón donde queda la biblioteca con un área de 51 m² y el quinto salón es usado como bodega con un área de 11,1 m²; el sexto salón lo tienen para guardar el mercado de grano con un área de 19,4 m²; cuenta con cocina sencilla con un área de 13.3m² y una despensa para el mercado de plaza de 6 m², restaurante escolar con 77 m² el cual cuenta con 16 mesas y 63 sillas blancas rimax, e internamente tiene un salón múltiple para reuniones con 170 m². Para el uso cuenta además con otras instalaciones entre las que se encuentran:

USO	ÁREA
AREA REUNIONES	170
BIBLIOTECA	51
RESTAURANTE	77
COCINA	13.3
DESPENSA M/PLAZA	6
DESPENSA M/GRANO	19.4
BAÑOS	31.7

Cuenta con servidumbre de agua pero la prestación del servicio no es optima; una batería de baños de 31.7 m² en buen estado, instalaciones eléctricas monofásicas; cuenta con un solo pozo séptico; tiene un cerramiento incompleto; el existente esta construido con muro de ladrillo y rejas. La vía de acceso se encuentra recepada no en muy buen estado; el transporte por la zona es malo, esporádicamente pasan las colectivas.

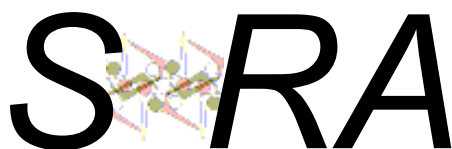
2.2.2 ESCUELA RURAL DEL SALITRE

El predio tiene un área de terreno de 0.1600 Ha., la escuela cuenta con un lote de 1000 m² para el desarrollo académico cuenta con cuatro salones con sus respectivos pupitres y material didáctico; material audiovisual 2 televisores, pero solo una esta sirviendo, grabadora y VHS la cual no funciona por que tiene dañados los cabezotes. En la actualidad 2008 se encuentran matriculados:

SALON	GRADO	ÁREA	Nº ESTUDIANTES	MTR2/ESTUDIANTE
1	Tº, 1º Y 2º	44.9	24	1.87
2	3º, 4º Y 5º	56.9	25	2.28
3	VACIO	65.3		
4	BODEGA	23.3		

sorauncompromisodetodos@hotmail.com

Calle 3 Nº 2 – 35 Casa Municipal
Telefax 7 340300



Un compromiso de todos

2008 – 2011



República de Colombia
Departamento de Boyacá
MUNICIPIO DE SORA

Así como la sala de informática, la cual cuenta con 12 computadores de los cuales solo seis están en servicio; cocina con mesón censillo, lavaplatos iluminación y ventilación adecuada para el funcionamiento del restaurante escolar. Una unidad sanitaria a la cual le falta una puerta para asegurar dichos baños, pozo séptico; tiene instalaciones eléctricas monofásicas. Cuenta con un campo deportivo pero sin canchas para la recreación. Para el uso común cuenta además con:

USO	AREA
SALA INFORMÁTICA	48.6
BIBLIOTECA	13.1
RESTAURANTE	88.7
COCINA	12.9
DESPENSA	7.65
BAÑOS	21.3

Cuenta con cerramientos de muros de ladrillo, tubos y malla eslabonada la vía de acceso se encuentra recebada, el transporte es pésimo muy rara vez pasa carro,

2.2.3 ESCUELA RURAL DE PIEDRA GORDA

Tiene un área de 1.765 m², de lo cual 250 m² están construidas; para el desarrollo académico cuenta con dos salones uno para los grados transición, primero, segundo y otro para los grados tercero, cuarto y quinto, En la actualidad 2008 se encuentran matriculados:

GRADO	ALUMNOS	AREA/M2	M2/ALUMNO
TRANSICION	17		
PRIMERO			
SEGUNDO	25		
TERCERO			
CUARTO			
QUINTO	42		
TOTAL			


La cocina la cual tiene los desagües en mal estado, despensa, restaurante escolar con su dotación, el cual tiene el piso en mineral, posee un campo deportivo de 450 m² con su respectiva cancha múltiple para la recreación. Cuenta con material didáctico y audiovisual, televisor, grabadora y VHS. Unidad sanitaria con deficiencias para su respectivo funcionamiento por falta de agua en la escuela; pozo séptico instalación eléctrica monofásicas. Para el uso común cuenta además con:

USO	AREA
SALA INFORMÁTICA	
BIBLIOTECA	
RESTAURANTE	
COCINA	
DESPENSA	
BAÑOS	

sorauncompromisodetodos@hotmail.com

Calle 3 N° 2 – 35 Casa Municipal

Telefax 7 340300



Un compromiso de todos
2008 – 2011



República de Colombia
Departamento de Boyacá
MUNICIPIO DE SORA

Cuenta con cerramientos en malla eslabonada, ladrillos y tubos de hierro. La vía central se encuentra pavimentada, el ramal desde sora a la escuela esta destapado, pero en buen estado de conservación. El transporte público intermunicipal es excelente ya que la escuela esta muy cerca de la carretera central Tunja Villa de Leyva

2.2.4 ESCUELA RURAL PORTOBELO

Tiene un área de 2500 m² de las cuales 460m² están construidas; para el desarrollo académico cuenta con tres salones con pupitres adecuados al número de alumnos; en la actualidad 2008 se encuentran matriculados:

SALON	GRADO	ÁREA	Nº ESTUDIANTES	MTR2/ESTUDIANTE
1	Tº A 5º	48	20	2.40
2	VACIO	45.5		
3	VACIO	78.4		

Cuenta con material didáctico y audiovisual como televisor, grabadora y VHS; cuenta con servidumbre de agua, con unidad sanitaria cancha múltiple y cocina para el restaurante; instalación eléctrica monofásica, pozo séptico; no cuenta con cerramiento la vía de acceso esta recebada, en buen estado; el transporte que conduce a la escuela de portobelo es deficiente. Para el uso común cuenta además con:

USO	ÁREA
RESTAURANTE/REUNIONES	52.5
COCINA	8.1
DESPENSA	7.2
BAÑOS	18

2.2.5 ESCUELA RURAL DE TAUSAMENA

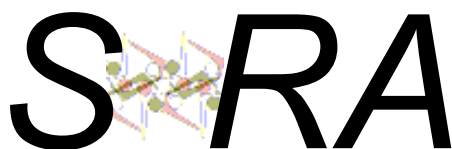
Tiene un área de 3.500 M² de las cuales 249 m² están construidos; para el desarrollo educativo cuenta con cuatro salones con pupitres; en la actualidad están matriculados:

SALON	GRADO	ÁREA	Nº ESTUDIANTES	MTR2/ESTUDIANTE
1	Tº Y 3º	43.3	28	1.55
2	1º Y 2º	34	22	1.55
3	4º Y 5º	51.5	22	2.34

Cuenta con material didáctico, material audiovisual; tiene servicio de acueducto veredal, unidad sanitaria y dos tanques de almacenamiento; instalaciones eléctricas monofásicas, pozo séptico, cocina para el restaurante escolar; tiene cerramiento en malla eslabonada, ladrillo y tubos de hierro tiene un campo adecuado para la práctica deportiva. Desde el casco urbano hasta la llegada de la escuela la vía esta recebada.; transporte desde Sora hasta al escuela es regular, pero la escuela se encuentra cerca de la autopista Tunja Villa de leyva, lo cual facilita el acceso al transporte intermunicipal. Para el uso común cuenta además con:

sorauncompromisodetodos@hotmail.com

Calle 3 Nº 2 – 35 Casa Municipal
Telefax 7 340300



Un compromiso de todos
2008 – 2011



República de Colombia
Departamento de Boyacá
MUNICIPIO DE SORA

USO	ÁREA
RESTAURANTE	79.1
COCINA	10.6
DESPENSA 1	3.45
DESPENSA 2	6.6
BAÑOS	24

2.2.6 ESCUELA RURAL CHUSCAL

El área del terreno es de 1.600 m² área construida 392 m² para el desarrollo académico tiene dos salones de 40 m² con sus respectivos pupitres y sillas, un tercer salón pequeño aproximadamente de 24 m² además cuenta con un cuarto salón inhabilitado por su mala calidad de los pisos; en la actualidad están matriculados:

SALON	GRADO	ÁREA	Nº ESTUDIANTES	MTR2/ESTUDIANTE
1	1º 4º Y 5º	43.5	17	2.56
2	Tº 2º Y 3º	38	21	1.81
3	BODEGA	75.24		

Cuenta con una unidad sanitaria de 6 baños, el agua se toma de un nacimiento cercano a la escuela, instalaciones monofásicas, un pozo séptico cerramientos con malla eslabonada, ladrillo y tubos de hierro; como área deportiva cuenta con una cancha tipo polideportivo de 240 m² graderías; una cocina y restaurante en buen estado y patios frontales totalmente cementados; posee material didáctico básico. La vía central se encuentra pavimentada, el ramal desde la escuela de piedra gorda a la escuela de chuscal esta recebado. El transporte público hasta piedra gorda es excelente, por el ramal a la escuela de chuscal es deficiente. Para el uso común cuenta además con:

USO	ÁREA
BIBLIOTECA	29
INFORMATICA	13.5
COCINA	14.5
DESPENSA	6.21
RESTAURANTE	58.5
BAÑOS	30

2.2.7 ESCUELA RURAL QUEBRADA HONDA

Cuenta con un lote de 4500 m², consta de tres salones con sus respectivos pupitres y mesas, en la actualidad están matriculados:

SALON	GRADO	ÁREA	Nº ESTUDIANTES	MTR2/ESTUDIANTE
1	Tº A 5ª	51.6	17	3.04

sorauncompromisodetodos@hotmail.com

Calle 3 N° 2 – 35 Casa Municipal
Telefax 7 340300



Un compromiso de todos
2008 – 2011

República de Colombia
Departamento de Boyacá
MUNICIPIO DE SORA

2	VACIO	22.5	
3	BODEGA	11.3	

Cuenta con ayudas didácticas y audiovisuales como televisor, grabadora y VHS, computadores; cuenta con cocina y restaurante escolar, un espacio para la huerta escolar. Tiene energía eléctrica, el agua es traída de un nacimiento cercano y cuenta con pozo séptico. Para el uso común cuenta además con:

USO	AREA
RESTAURANTE/REUNIONES	41
COCINA	6.3
DESPENSA	6.8
SALA PROFESOR	17.2
BAÑOS	22.1

2.2.8 INSTITUCION EDUCATIVA DE SORA

Cuenta con los servicios de acueducto y alcantarillado, energía eléctrica y línea telefónica, para el desarrollo académico consta de 13 salones para cada uno de los grados de bachillerato con sus respectivos pupitres, escritorio para el profesor, tablero en madera para tiza y en acrílico, medios audiovisuales, grabadora, televisor, veta y VHS.

LABORATORIOS: Tiene un laboratorio mixto para física y química con un área de 63 m²; con mesones, butacas microscopios, grifos, para agua y gas, desagües, material didáctico, presenta deficiencia en algunos productos químicos para adelantar las practicas.

SALA DE INFORMATICA: Cuenta con 25 equipos de cómputo con sus respectivos muebles, las instalaciones tiene un área de 45 m², todos tienen sus instalaciones con polo a tierra.

SANEAMIENTO: Se cuenta con dos unidades sanitarias una para cada sexo; la de las mujeres consta de tres sanitarios y una ducha; la de los varones de dos sanitarios un orinal y una ducha. Tiene servicio de acueducto municipal, cuenta con dos tanques de almacenamiento.

AREA RECREACIONAL: cuenta con el patio de recreo de unos 800 m²; con el piso terminado, falta instrumentos para poder realizar las practicas de educación física, como canchas de baloncesto, microfútbol, voleibol etc. Además posee un patio interno que se puede habilitar como cancha deportiva.

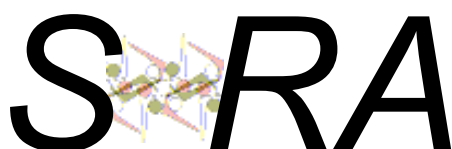
SALON DE MECANOGRAFIA Y MODISTERIA: Tiene un área de 25 m², se cuenta con 22 maquinas de escribir y 4 maquinas de coser.

SALA DE PROFESORES: tiene un área de 45m², consta de un escritorio para cada profesor, material didáctico al igual que un equipo de cómputo.

AREA ADMINISTRATIVA: Se ubica el despacho de la rectoría, un salón aparte en el que funciona la oficina de la secretaría y habilitación; donde laboran el pagador, secretaria auxiliar, además funciona la biblioteca, videoteca, fotocopiadora, presentando un déficit de espacios pues la

sorauncompromisodetodos@hotmail.com

Calle 3 N° 2 – 35 Casa Municipal
Telefax 7 340300



Un compromiso de todos
2008 – 2011



República de Colombia
Departamento de Boyacá
MUNICIPIO DE SORA

biblioteca como tal no posee local. Esta dependencia es de atención al público; para servicios generales cuenta con una bodega y un cuarto.

Se cuenta con un salón para comedor, en el que funciona una cocina en buen estado y una pieza de despensa. Cuenta con alcantarillado conectado ala red municipal, al igual que el acueducto, energía eléctrica y telefónica.

En referencia a la CONCENTRACIÓN urbana, se encuentran matriculados para este año:

esta cuenta con sus propias instalaciones dentro del as que se encuentran el restaurante, cocina, despensa, cancha múltiple, parque infantil, sala de profesores, sala de video, y batería de baños para cada sexo, las área de estas dependencias son:

USO	AREA
SALA vides	42.9
SALA PROFESORES	45.65
COCINA Y DESPENSA	51.3
COMPUT Y BILINGÜE	67.1
RESTAURANTE	145.2
BAÑOS	53.3

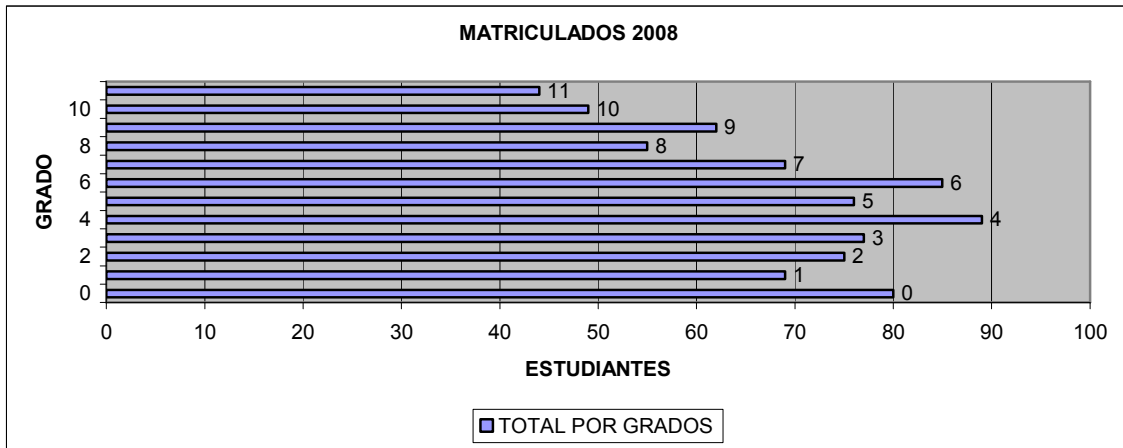
2.3 MATRICULADOS AÑO 2008:

En el municipio solo se cuenta con la educación pública a la cual se vincula la niñez y se le hace seguimiento especialmente en nivel primario, sin embargo para lograr la permanencia se desarrollan proyectos entre los que se encuentran: subsidio a la educación primaria y secundaria, subsidio parcial de transporte escolar, subsidio alimentación escolar, entrega de paquetes escolares al nivel primario.

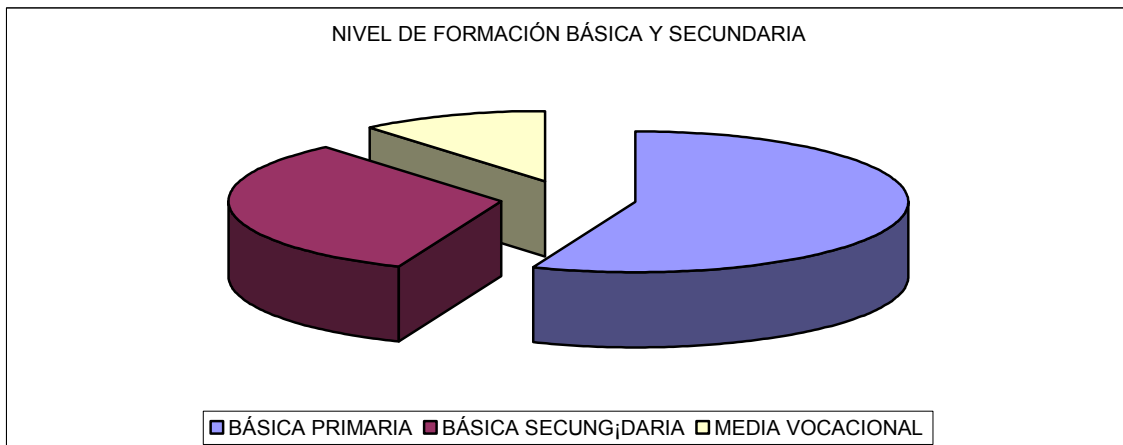
INSTITUCIÓN O CENTRO EDUCATIVO	SEDE	GRADO											TOT		
		0	1	2	3	4	5	6	7	8	9	10		11	
C.E. SALITRE	1 SALITRE	9	8	7	11	5	9								49
	2 CHUSCAL	4	6	9	8	6	5								38
	3 PIEDRA GORDA	3	7	8	3	11	14								46
	4 PORTOBELO	3	3	3	3	4	4								20
PITA Y CHONE	1 PITA Y CHONE	13	10	11	10	8	6								58
	2 TAUSAMENA	18	11	11	10	12	10								72
	3 QUEBRADA HONDA	3	2	2	2	7	1								17
INSTITUCION EDUCATIVA DE SORA	1 COLEGIO							85	69	55	62	49	44	364	
	2 CONCENTRACION	27	22	24	30	36	27							166	
TOTAL POR GRADOS		80	69	75	77	89	76	85	69	55	62	49	44	830	

sorauncompromisodetodos@hotmail.com

Calle 3 N° 2 – 35 Casa Municipal
Telefax 7 340300



Los 830 estudiantes que hacen parte del sistema educativo, la mayor presencia se nota en el grado 4º mientras que la menor se encuentra en el grado 11º, lo que indica que en el año 2004 se vincularon al sistema buena cantidad de niños, sin embargo se observa un decaimiento en los años posteriores.

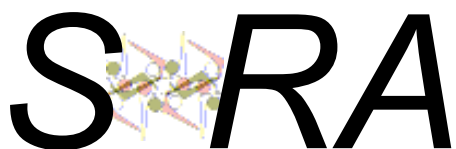


En cuanto a la formación se manifiesta una gran participación de la formación en primaria, lo cual demuestra el trabajo realizado en referencia a la vinculación de los niños al sistema educativo.

3. DEPORTE

En la actualidad del deporte en Sora existe deporte organizado, cuenta con escenarios deportivos con cada una de las especificaciones técnicas, aunque se realizan en el municipio como medio de salud y esparcimiento.

3.1 ESCENARIOS DEPORTIVOS



Un compromiso de todos

2008 – 2011

República de Colombia
Departamento de Boyacá
MUNICIPIO DE SORA

Cada una de las veredas cuenta con escenarios los cuales se encuentran adyacentes a las escuelas e incluso algunos se encuentran dentro de las mismas; sus condiciones y características se realizan adelante por vereda considerando la particularidad de cada uno de ellos.

3.1.1 CASA BLANCA Y QUEBRADA HONDA:

Cuenta con un polideportivo con un área de 14m x 28m; el cual esta adaptado para microfútbol y baloncesto, sus lozas de concreto muestran algún grado de deterioro (esta consumida por pastos y maleza) los tableros de baloncesto se encuentran inservibles, solo existe el marco, los arcos de microfútbol cuentan con enmallado de metal y se encuentran en buen estado. No existen implementas deportivos, las delineaciones se encuentran borrosas.



Además cuenta con un parque infantil construido en madera donde algunos postes principales están deteriorados, los mecederos no existe, en general su estado es inservible.



3.1.2 VEREDA TAUSAMENA

Cuenta con un polideportivo con un área de 15m x 28m; el cual esta adaptado para microfútbol y baloncesto, los bordes de la cancha empiezan a ser consumidos por la maleza sus lozas de concreto están en aceptable condición. Los tableros de baloncesto se encuentran en regular estado, estando uno roto. Los arcos de microfútbol cuentan con enmallado de metal y se encuentran rotos en la parte inferior., Las delineaciones se encuentran borrosas. El estado actual es aceptable, mostrando cierto abandono.

sorauncompromisodetodos@hotmail.com

Calle 3 N° 2 – 35 Casa Municipal

Telefax 7 340300



Un compromiso de todos
2008 – 2011



República de Colombia
Departamento de Boyacá
MUNICIPIO DE SORA



Cuenta además con un parque infantil construido en madera donde algunos postes principales están deteriorados, los mecederos no existe, en general su estado es inservible.




3.1.3 PIEDRA GORDA

Cuenta con un polideportivo con un área de 17m x 30m; el cual esta adaptado para microfútbol y baloncesto, sus lozas están siendo separadas por la maleza igual que las orillas. Los tableros de baloncesto se encuentran en buen estado inservibles, los arcos de microfútbol cuentan con enmallado de metal y se encuentran en buen estado. Las delineaciones se encuentran borrosas. El estado actual es de abandono y total descuido.



sorauncompromisodetodos@hotmail.com

Calle 3 N° 2 – 35 Casa Municipal
Telefax 7 340300



Un compromiso de todos
2008 – 2011



República de Colombia
Departamento de Boyacá
MUNICIPIO DE SORA

Cuenta con un parque infantil construido en madera que muestra algún grado de deterioro pero con alguna refacción quedara buena y su estado es aceptable.

3.1.4 VEREDA CHUSCAL

Cuenta con un polideportivo con un área de 12.60m x 24m; el cual esta adaptado para microfútbol y baloncesto, y cuenta con graderías de un costado, sus lozas de concreto muestran algún grado de deterioro los tableros de baloncesto se encuentran uno bueno y otro roto, los arcos de microfútbol cuentan con enmallado de metal y se encuentran en regular estado estando rotos por la parte inferior, las delineaciones se encuentran borrosas. El estado de conservación es bueno y se anota que no se presta a la comunidad puesto que permanece encerado con llave.

Cuenta también con un parque infantil construido en metal y esta en excelente estado de conservación,

3.1.5 VEREDA SALITRE

Cuenta con un polideportivo con un área de 20m x 30m; el cual esta adaptado para microfútbol y baloncesto, y graderías nuevas e inconclusas, sus lozas de concreto está en buen estado, los tableros de baloncesto no existen, solo existe el marco, los arcos de microfútbol cuentan con enmallado de metal y se encuentran rotos y en mal estado, no hay delineaciones, cuenta con reflectores para iluminación nocturna. El estado actual es aceptable.

Dentro de la escuela cuenta con un parque infantil construido en metal que se encuentra en bueno y con cierto descuido en el piso.

3.1.6 VEREDA PITA Y CHONE

Cuenta con un polideportivo con un área de 20m x 31m; el cual esta adaptado para microfútbol y baloncesto, cuenta con graderías y pantallas para iluminación nocturna sus lozas están en buen estado, los tableros de baloncesto se encuentran buenos, los arcos de microfútbol cuentan con enmallado de metal y se encuentran rotos en la parte inferior, las delineaciones no existen. El estado actual es bueno.

Dentro de los predios de la escuela se encuentra un parque infantil construido en madera donde algunos postes principales están deteriorados, los mecederos no existe, en general su estado es inservible.

3.1.7 VEREDA PORTOBELO

Cuenta con un polideportivo con un área de 16m x 30m; el cual esta adaptado para microfútbol y baloncesto, sus lozas de concreto están en muy mal estado (esta consumida por pastos y maleza) los tableros de baloncesto se encuentran inservibles, solo existe el marco, los arcos de microfútbol están en regular estado y no tienen mallas no hay delineaciones. El estado actual es muy malo y es el peor escenario de todas las veredas.

Cuenta además con un parque infantil construido en madera del cual solo quedan algunas pocas maderas en pie y el estado en que se encuentra es inservible.

3.1.8 CENTRO

Dentro del perímetro urbano se encuentran varias instalaciones entre las que se encuentran:

3.1.8.1 COLEGIO Cuenta con UN polideportivo con tres gradas de un lado un área de 14m x 28m; el cual esta adaptado para microfútbol y baloncesto, los arcos de microfútbol está sin mallas y se encuentran en buen estado. Las delineaciones se encuentran borrosas.

sorauncompromisodetodos@hotmail.com

Calle 3 N° 2 – 35 Casa Municipal

Telefax 7 340300



Un compromiso de todos
2008 – 2011

República de Colombia
Departamento de Boyacá
MUNICIPIO DE SORA

3.1.8.2. ESCUELA Cuenta con un polideportivo con gradería con un área de 13.40m x 26m; el cual esta adaptado para microfútbol y baloncesto, los tableros de baloncesto se encuentran inservibles, solo existe un marco, los arcos de microfútbol cuentan con enmallado de metal y se encuentran en regular estado estando el enmallado rotos en la parte inferior. Las delineaciones se encuentran borrosas.

Además cuenta con un parque infantil construido en madera, que se encuentra en estado aceptable, aunque el sitio se encuentra en tierra.

3.1.8.3. PARQUE PRINCIPAL Un polideportivo con gradería, con un área de 17.50m x 30m; el cual esta adaptado para microfútbol y baloncesto, estando los marcos sin enmallado y uno de los tableros no esta en el marco, hay delineaciones de los campos y el estado del escenario es aceptable, una cancha presenta el tubo fracturado constituyéndose peligro para las personas.

3.1.8.4. CANCHA DE FUTBOL Cuenta con una área de 100m x 60m, la superficie se aprecia con muchos desniveles y una grama en regular estado que se a convertido en pastoreo de ovejas, la delineación existente se ha hecho picando con azadón el césped, no hay arcos y el estado en general es regular y no esta apto para el uso.

3.1.8.5. CANCHA AUXILIAR DE FUTBOL El campo auxiliar a la cancha de fútbol cuenta con un área de 56m x 35m, la superficie se encuentra con desniveles y en parte no hay césped y esta en tierra; hay arcos de microfútbol con enmallado metálico el cual se encuentra en regular estado, pues se aprecia roto en la parte inferior, también vemos en los arcos tableros de baloncesto en regular condición y que no se considera que sirvan para nada puesto que el piso es en césped. El estado en general es regular

3.2 DEPORTE ORGANIZADO

Actualmente el municipio a nivel de deporte organizado solo cuenta con una escuela de formación deportiva de modalidad ciclismo afiliada a la liga de ciclismo de Boyacá, la cual fue creada por iniciativa del licenciado Quintiliano Rivera y constituida en el año 1999; denominada escuela de ciclismo Santa Bárbara, en la actualidad el Profesor Quintiliano ejerce el cargo de director. Cabe destacar que han salido ciclistas que han dejado en alto el nombre de Sora a nivel nacional e internacional como es dos campeonatos del mundo uno por Mauricio Neisa en Canadá y otro Edwin Parra en Suiza, y de innumerables buenos resultados conseguidos en Colombia y en toda América con ellos y con otros ciclistas. Actualmente tiene vinculados a 12 ciclistas.

3.3 EVENTOS DEPORTIVOS


En la actualidad en Sora se realiza una clásica de ciclismo, la cual viene en forma continua desde 1995, dicha clásica se realiza en el segundo semestre del año. Se realizan algunos campeonatos de microfútbol pero sin ningún liderazgo de la administración municipal, también se han realizado algunas mangas departamentales de motocross en una pista que se adecua para esos eventos.

No hay ningún tipo de evento que integre todas las comunidades del municipio como interveredales o juegos campesinos.

4. PARTICIPACIÓN

sorauncompromisodetodos@hotmail.com

Calle 3 N° 2 – 35 Casa Municipal
Telefax 7 340300



Un compromiso de todos
2008 – 2011

República de Colombia
Departamento de Boyacá
MUNICIPIO DE SORA

En el Municipio los niños niñas y adolescentes no cuentan con los espacios para la el desarrollo y conocimiento de cuales son sus derechos, deberes y obligaciones que contemplan la legislación colombiana.

Existe falta de coordinación por parte de los entes educativos y la administración municipal para defender y promulgar los derechos de los niños niñas y adolescentes, de manera específica en las escuelas, colegio y clubes juveniles y prejuveniles no existe espacio institucional para socializar la gran gama de derechos y obligaciones que existen con relación a los niños niñas y adolescentes.

5. PROGRAMAS DE BENEFICIO:

Actualmente se desarrollan varios programas dirigidos a la infancia y adolescencia, los cuales garantizan que el niño, niña y adolescente tengan una mejor calidad de vida, en desarrollo a políticas y programas nacionales como son:

- Desayunos infantiles
- Hogares de bienestar familiar
- Club juvenil y prejuvenil
- Restaurante escolar

A nivel municipal se realizan actividades en desarrollo del tiempo libre dentro de los que se encuentran:

- El día del niño en abril y en diciembre
- Banda de música.
- Grupo de Danzas
- Entrega de paquetes escolares
- Servicio de Psicología un día a la semana.

No existe coordinación con los entes Departamentales y Nacionales para plantear programas de cofinanciación con referencia a los niños, niñas y adolescentes en lo concerniente a discapacitados, menor trabajador entre otros.

6 DIAGNÓSTICO SANITARIO ESTABLECIMIENTOS EDUCATIVOS:

Se consideran como el segundo hogar para los niños del municipio, por esta razón se requiere de un llamado urgente, a la administración municipal para sus adecuaciones que se hacen vitales para el buen funcionamiento de los establecimientos y seguridad de los niños.

6.1 ESCUELA TAUSAMENA

Requiere de:

- Embellecimiento estético en su parte externa, así como la terminación del cercado del establecimiento.
- Es de prioridad la construcción de unas nuevas baterías sanitarias que este separada por sexo así como la contrición de la batería sanitaria para docentes.
- Dotar de cestas de la basura para los sanitarios.
- Arreglo del parque infantil.
- Pavimentar la entrada del establecimiento.
- Construcción del almacén de materias primas.

sorauncompromisodetodos@hotmail.com

Calle 3 N° 2 – 35 Casa Municipal
Telefax 7 340300



Un compromiso de todos
2008 – 2011



República de Colombia
Departamento de Boyacá
MUNICIPIO DE SORA

6.2 ESCUELA DE QUEBRADA HONDA

Requiere de:

- Embellecimiento estético en su parte externa e interna, así como la terminación del cercado del establecimiento.
- Deshierbe de maleza y podar pastos.
- Adecuación de la cocina, así como la dotación de una estufa industrial o de ollas que estén de acuerdo a la actual.
- Arreglo del lavaplatos y su gritería
- Dotar de menaje tabla de picado cacharas de servido en polietileno.
- Dotar de cestas de la basura para los sanitarios
- Arreglo del parque infantil.
- Pavimentar la entrada del establecimiento.
- Construcción del almacén de materias primas.
- Construcción del restaurante.

6.3 ESCUELA DE PITA Y CHONE

- Embellecimiento estético en su parte externa e interna,
- Deshierbe de maleza en zonas duras y pavimentar la zona de juegos y los baños.
- Dotación de un mueble de madera para almacenar y conservar los alimentos ya que el almacén existente no es apropiado para este propósito o se requiere de enchaparlo.
- Arreglo o dotación de un nuevo parque infantil, el actual representa un peligro para la comunidad estudiantil, cercar la cancha de baloncesto.
- Arreglo de instalaciones eléctricas ajustar rosetas y colocar tomas de encendido o sellar.
- Señalización de zona escolar.

6.4 ESCUELA DE PORTOBELO


La infraestructura de este establecimiento presenta fallas que han producido separación de las paredes del piso y las vigas, presenta fisuras en el piso del restaurante y en la parte antigua de la escuela. Es necesaria su revisión ya que representa un alto riesgo para la comunidad estudiantil.

- Embellecimiento estético en su parte externa e interna, así como el cercado del establecimiento.
- Arreglo del lavaplatos
- Adecuación de la cocina enchapar y dotar de muebles y enceres tabla de picado y cucharas para el servido en polietileno o nylon.
- Arreglo de la canal
- Cambio del parque infantil, cercado de la cancha de baloncesto así como el arreglo del piso que presenta maleza.
- Poner en funcionamiento las bacterias sanitarias y retirar muebles que no se encuentra en uso.
- Colocar rejillas en los sifones del piso y del lavamanos de las baterías sanitarias.
- Señalización de zona escolar.

6.5 ESCUELA DE SALITRE

sorauncompromisodetodos@hotmail.com

Calle 3 N° 2 – 35 Casa Municipal
Telefax 7 340300



Un compromiso de todos
2008 – 2011



República de Colombia
Departamento de Boyacá
MUNICIPIO DE SORA

Requiere de:

- Embellecimiento estético interno y externo.
- Adecuación del almacén de materias primas (enchapar)
- Arreglo de las baterías sanitarias
- Cambio de tejas que presentan agujeros y arreglo de la canal que se encuentra en el restaurante.
- Arreglo de las zonas duras y escalones que presentan fisuras.
- Cementar la entra del establecimiento

El mayor riesgo que en la actualidad presenta el establecimiento es el rebose del pozo séptico que cumplió con su vida útil y está afectando a la comunidad con la proliferación de olores a causa del agua que se filtra y presenta una tubería de desagüe esta dañada. Es necesario la construcción de un nuevo pozo séptico Este requerimiento es de CUMPLIMIENTO INMEDIATO por el bienestar de la comunidad.

6.6 ESCUELA DE CHUSCAL

- Embellecimiento estético interno y externo.
- Arreglo de las baterías sanitarias, cambio de tapas de cisternas, arreglo de la llave del orinal, colocar un lavamanos y hacer la separación por sexo de las baterías, se puede construir una pared para su división.
- Construcción de la batería sanitaria para los docentes
- Cambio de menaje tablas de picado y cucharas de servido en polietileno o nylon.

6.7 ESCUELA DE PIEDRA GORDA

- Embellecimiento estético interno y externo y la terminación del cercado del establecimiento.
- Cambio del parque infantil
- Arreglo de las zonas duras en cemento
- Arreglo de lavaplatos
- Construcción de una nueva batería sanitaria y arreglo de existente.
- Arreglo del piso del restaurante.

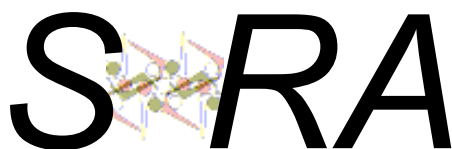
En su totalidad los establecimientos requieren:

- Dotación de extintores debido al alto riesgo que reprecian los cilindros de gas dentro de las cocinas o restaurantes, es necesario colocar en la parte externa.
- Renovación de botiquines dotar de isodine espuma y solución, curitas, algodón y alcohol.
- Dotar de implementos de aseo y desinfección (jabón, cloro, escobas y traperos), así como de ase personal (papel higiénico y jabón)
- Dotar a las económicas de uniforme preferiblemente de color claro gorro, tapabocas y delantal.
- Realizar pediculosis

6.8 HOGARES COMUNITARIOS

sorauncompromisodetodos@hotmail.com

Calle 3 N° 2 – 35 Casa Municipal
Telefax 7 340300



Un compromiso de todos

2008 – 2011



República de Colombia
Departamento de Boyacá
MUNICIPIO DE SORA

Estos prestan su servicio para la población infantil menor de 5 años, por lo que es necesario dotarlos de juegos didácticos que ayuden a desarrollar su aprendizaje y actividad motriz.

Requieren de:

- Cambio de colchonetas, ya cumplieron con su vida útil y no son adecuadas para el descanso de los niños.
- Cambio de almacenes de materias primas, se encuentran de dos tipos en madera, que dan mal aspecto y en material corrosivo.
- los hogares requieren de embellecimiento estético, interno en colores claros y en pintura de aceite para facilitar su limpieza y desinfección.
- Requieren de adecuación en los baños, colocar puertas, enchapar, colocar lavamanos.
- Dotación de extintores debido al alto riesgo que representan los cilindros de gas dentro de las cocinas, es necesario colocar en la parte externa.
- Renovación de botiquines dotar de isodine espuma y solución, curitas, algodón y alcohol y sueros.
- Dotar de implementos de aseo y desinfección (jabón, cloro, escobas y traperos), así como de aseo personal (papel higiénico y jabón)
- Dotar a las ecónomas de uniforme preferiblemente de color claro gorro, tapabocas y delantal.

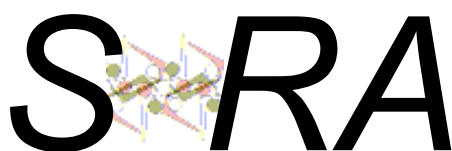
Realizar pediculosis.

TABLA EVALUACIÓN SECTOR INFANCIA Y ADOLESCENCIA

sorauncompromisodetodos@hotmail.com

Calle 3 N° 2 – 35 Casa Municipal

Telefax 7 340300

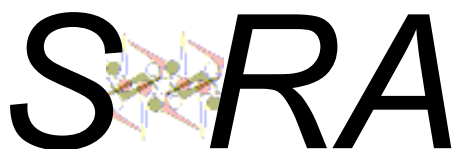


Un compromiso de todos
2008 – 2011



República de Colombia
Departamento de Boyacá
MUNICIPIO DE SORA

	<p>OPORTUNIDADES</p> <ul style="list-style-type: none"> • Aplicación de políticas publicas - ley 1098 de 2006. • Programas nacionales relacionados con Infancia y Adolescencia desde el ICBF • ONG internacionales. • Política de incentivos y favorabilidad para ingreso al sistema escolar. • Implementación MECI. • Presencia institucional de la U.P.T.C. en el municipio. 	<p>AMENAZAS</p> <ul style="list-style-type: none"> • Disminución de recursos de transferencias para los municipios. • Política nacional frente a la relación alumnos – docente. • Desarticulación institucional de orden Departamental y Nacional.
<p>FORTALEZAS</p> <ul style="list-style-type: none"> • Existencia de programas de política nacional y política local. • Existencia de escuela de ciclismo • Existencia grupo de danzas. • Existencia de la banda municipal. • Existencia de sitios de canchas múltiples en todas las veredas. • Existencia de convenio con la U.P.T.C. en los programas de Psicología y derecho. 	<p>ESTRATEGIA FO</p> <ul style="list-style-type: none"> • Fortalecer los programas ya existentes en cobertura • Fortalecer e institucionalizar los programas locales • Incentivar la participación de los niños niña y adolescente en los programas de de formación. • Subsidiar con becas o subsidios los niños con mejores desempeños en educación, deporte y/o Cultura. • Crear programas de beneficio específico a los grupos vulnerables como madres gestantes y Discapacitados. • Organizar el sector productivo e integrarlo a la educación. • Fortalecer y firmar nuevos convenios interinstitucionales para garantizar la formación de los niños y el respeto de los derechos de la población. 	<p>ESTRATEGIA FA</p> <ul style="list-style-type: none"> • Desarrollar programa dirigido a los niños, niñas y adolescentes para que conozcan sus derechos y deberes. • Promover la convivencia pacífica en el orden familiar y social. • Investigar y sancionar los delitos en los cuales niños, niñas y adolescentes sean víctimas. • Buscar los espacios de encuentro con el ICBF y otras entidades que velen por los derechos de los niños, niñas y adolescentes. • Revisar la modalidad y el enfoque Educativo de la institución educativa.



Un compromiso de todos
2008 – 2011



República de Colombia
Departamento de Boyacá
MUNICIPIO DE SORA

DEBILIDADES	ESTRATEGIA DO	ESTRATEGIA DA
<ul style="list-style-type: none"> • Falta de seguimiento de al menor trabajador y en abandono, en estado de indefensión y discapacidad • Falta de coordinación entre educación y administración municipal para la promulgación de los derechos de los niños, niñas y adolescentes. • Falta de material didáctico actualizado para la metodología de la “ESCUELA NUEVA”. • Desactualización de botiquines de primeros auxilios, implementos de aseo y desinfección e implementos que ya cumplieron su vida útil en las escuelas y hogares comunitarios. • Falta de adecuación y mantenimiento de las instituciones educativas y hogares comunitarios. • Falta de mantenimiento y dotación de computadores e Internet. • Falta de interés de los Padres, infantes y adolescentes para integrar/se a los programas de formación (deserción escolar). • Estado en el que se encuentran las canchas múltiples y los parques infantiles. 	<ul style="list-style-type: none"> • Capacitación y socialización sobre la ley 1098 del 2006. • Activar la red de Buen trato. • Articular las instituciones municipales con las entidades como la U.P.T.C., entre otras para desarrollar proyectos transversales y de investigación. • Construir una base de datos para identificar menores y adolescentes, matriculados, deserción, ausentismo escolar, gestantes, trabajadores, en estado de indefensión o abandono y discapacidad. • Realizar seguimiento a través de la registraduría municipal para garantizar la inscripción y el trámite del registro civil de nacimiento. • Incentivar a los docentes con material didáctico en lo relacionado con el Código de la Infancia y la Adolescencia. • Institucionalizar programas para el aprovechamiento del tiempo libre. • Mejorar las condiciones físicas de las instituciones educativas, los espacios deportivos y recreativos. • Desarrollar programas para la renovación de botiquines de primeros auxilios, implementos educativos y de aseo. 	



Un compromiso de todos
2008 – 2011



República de Colombia
Departamento de Boyacá
MUNICIPIO DE SORA

VOLUMEN II PROYECCIONES FINANCIERAS

sorauncompromisodetodos@hotmail.com

Calle 3 N° 2 – 35 Casa Municipal
Telefax 7 340300



Un compromiso de todos
2008 – 2011



República de Colombia
Departamento de Boyacá
MUNICIPIO DE SORA

SECCIÓN I PROYECCION DE INGRESOS

sorauncompromisodetodos@hotmail.com

Calle 3 N° 2 – 35 Casa Municipal
Telefax 7 340300



Un compromiso de todos
2008 – 2011



República de Colombia
Departamento de Boyacá
MUNICIPIO DE SORA

SECCIÓN II PROYECCION INGRESOS SISTEMA GENERAL DE PARTICIPACIONES

sorauncompromisodetodos@hotmail.com

Calle 3 N° 2 – 35 Casa Municipal
Telefax 7 340300



Un compromiso de todos
2008 – 2011



República de Colombia
Departamento de Boyacá
MUNICIPIO DE SORA

VOLUMEN III FORMULACIÓN

sorauncompromisodetodos@hotmail.com

Calle 3 N° 2 – 35 Casa Municipal
Telefax 7 340300



Un compromiso de todos
2008 – 2011




República de Colombia
Departamento de Boyacá
MUNICIPIO DE SORA

SECCIÓN II PARTE ESTRATÉGICA

sorauncompromisodetodos@hotmail.com

Calle 3 N° 2 – 35 Casa Municipal
Telefax 7 340300



Un compromiso de todos
2008 – 2011



República de Colombia
Departamento de Boyacá
MUNICIPIO DE SORA

1 COMPENENTE GENERAL:

1.1 OBJETIVO GENERAL:

Garantizar el bienestar general y el mejoramiento de la calidad de vida de la población del municipio, la prestación de los servicios públicos, la construcción de las obras que demanda el progreso local, la ordenación del desarrollo del territorio municipal, la promoción de la participación comunitaria, el mejoramiento social y cultural de los habitantes y trabajar por alcanzar los objetivos del milenio – ODM.

1.2 MISIÓN:

Prestar un buen servicio a fin de encaminar al municipio sobre la equidad, la justicia social e identidad cultural, hacia un horizonte de desarrollo sostenible con oportunidades para la comunidad Sorana, basado en el uso adecuado de los recursos con la acción de todas las fuerzas vivas, considerando a “**Sora, un compromiso de todos**”.

1.3 VISIÓN:

Sora presenta niveles superiores de bienestar y calidad de vida, niveles inferiores de pobreza, genera espacios de protección y restablecimiento de los derechos, es incluyente y se promueve la equidad de genero, apoya la infancia y la adolescencia, mejora la habitabilidad y promueve la actividad económica permite el encuentro, el dialogo, fomenta el trabajo mancomunado, presenta atractivos para la comunidad regional y congrega las colonias Soranas residentes en otros municipios.

1.4 PRINCIPIOS:

1.4.1 Competitividad:

Crear una capacidad institucional en el servicio a la comunidad.

1.4.2 Sostenibilidad:

En los proyectos productivos de bienestar social así como en los procesos participativos.

1.4.3 Integralidad:

Articulación de las entidades municipales en torno a un propósito común.

1.4.4 Corresponsabilidad:

Por parte de la comunidad en torno a la política publica local.

1.4.5 Identidad:


Rescate de legado histórico y cultural de la comunidad.

1.4.6 Participación:

Permitir los espacios para compartir y opinar en torno a las necesidades de la comunidad

sorauncompromisodetodos@hotmail.com

Calle 3 N° 2 – 35 Casa Municipal
Telefax 7 340300



Un compromiso de todos
2008 – 2011



República de Colombia
Departamento de Boyacá
MUNICIPIO DE SORA

1.4.7 Liderazgo:

Social para mejorar las condiciones socioeconómicas de la comunidad.

1.5 OBJETIVOS DEL PLAN DE DESARROLLO:

- Integrar al municipio en sus dimensiones social, cultural, económica, ambiental, política y administrativa.
- Estimular la economía local fundamentada en la asociatividad y la participación activa de la comunidad organizada.
- Disminuir los niveles de pobreza focalizando la inversión social.
- Fortalecer la institucionalidad y el sentido de pertenencia municipal para generar procesos colectivos dinámicos y estructurantes.
- Mejorar la calidad de los servicios públicos domiciliarios.
- Aumentar la cobertura de los servicios públicos domiciliarios.
- Promover los derechos y deberes de la comunidad en general, los grupos más pobres y vulnerables de manera específica a atención a la infancia y la adolescencia,.

1.6 ESTRATEGIAS GENERALES:

- Gestionar recursos de orden nacional para la implementación de los proyectos formulados en desarrollo del objeto misional.
- Gestionar recursos de orden internacional para el desarrollo de proyectos sectoriales.
- Promover alianzas productivas para dinamizar la economía local.
- Establecer alianzas con las Universidades para el desarrollo y formulación de proyectos de investigación y desarrollo social.
- Incentivar la generación de recursos propios municipales, con medidas apremiantes que impliquen el aporte económico oportuno de la comunidad.
- Comprometer la comunidad en el desarrollo social, institucional y económico fundamentado en el principio de corresponsabilidad.
- Apoyar las representaciones locales como Juntas de Acción Comunal, Veedurías y demás asociaciones debidamente registradas y legalizadas.
- Articular los programas de beneficio social para la focalización e identificación de beneficiarios.

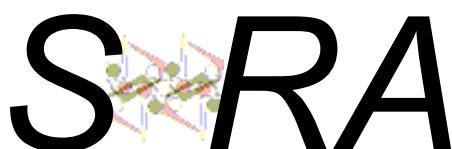
1.7 ESTRATEGIAS TRANSVERSALES

La implementación del plan de desarrollo requiere una articulación a fin de encaminar los esfuerzos hacia un objetivo común, en razón a ello se establece como motor dinamizador los siguientes aspectos:

- Articulación institucional para el desarrollo de la política pública local entre la alcaldía, la empresa social del estado, la empresa encargada de los servicios públicos A.A.A., la registraduría civil, la personería, la dirección de núcleo, el juzgado municipal y el comando de policía, la institución educativa, las escuelas rurales y los hogares de bienestar familiar.
- Utilización de mecanismos técnicos, uniformes, objetivos y equitativos que garanticen una total transparencia en la identificación de las necesidades reales y en la selección de los potenciales beneficiarios para los programas sociales.
- Desarrollo de programas integrales para el mejoramiento de la calidad de vida de la comunidad relacionados con todos y cada uno de los sectores.

sorauncompromisodetodos@hotmail.com

Calle 3 N° 2 – 35 Casa Municipal
Telefax 7 340300



Un compromiso de todos
2008 – 2011



República de Colombia
Departamento de Boyacá
MUNICIPIO DE SORA

- Vincular a la comunidad como parte activa y corresponsable en la consecución de los propósitos.

2. COMPONENTE SECTORIAL:

2.1 AMBIENTAL

Objetivo

Promover la protección de la flora y la fauna nativa existente en el municipio; en la recuperación de las fuentes hídricas, y la vegetalización estratégica, el fomento de valores ambientales para el manejo de recursos naturales y disposición de residuos agrícolas.

EJES PROGRAMATICOS

Plan maestro de reforestación
Uso adecuado de recursos

Meta

Reforestar el 6.5% del total del área del municipio
Producción de 300000 plántulas para reforestación
Protección del 50% de bosques nativos

AREAS PROGRAMATICAS

Reforestación micro cuencas
Producción de especies
Protección de bosques
Educación ambiental
Manejo de residuos sólidos rurales
Jardín botánico municipal


INDICADOR	META CUATRENIO
Plántulas sembradas en la ronda de las quebradas	120000
Plántulas sembradas en las zonas de nacimiento	40000
Plántulas sembradas en las zonas áridas	200000
Plántulas producidas por el municipio	12000000
Granja municipal implementada	1
Áreas de bosques nativos protegidas	50%
Número de personas capacitadas en manejo de recursos naturales y residuos sólidos	200
Sitio para disposición de desechos orgánicos de la cebolla ubicado	1
número de personas capacitadas en el manejo adecuado de residuos y desechos agropecuarios	400
Creación Jardín botánico municipal	1

Estrategias

- Desarrollar programas de manejo integral de conservación para el agua y el suelo.
- Incentivar la recuperación vegetal y/o reforestación en forma programada espacial y temporalmente.

sorauncompromisodetodos@hotmail.com

Calle 3 N° 2 – 35 Casa Municipal
Telefax 7 340300



Un compromiso de todos
2008 – 2011



República de Colombia
Departamento de Boyacá
MUNICIPIO DE SORA

- Proponer incentivos por reforestación con especies nativas a la comunidad.
- Organizar la comunidad para la utilización equilibrada del recurso hídrico en uso doméstico y agrícola.
- Diversificar la explotación agrícola y pecuaria.
- Garantizar la producción de plantas nativas.
- Formular proyectos para la transformación de desechos orgánicos en abono.
- Realizar campañas para la concientización del uso adecuado de los recursos no renovables

2.2 EMPLEO Y DESARROLLO ECONÓMICO

2.2.1 AGRICOLA

Objetivo

Fortalecer, las labores agrícolas con fines comerciales mediante el apoyo a la asociatividad y la garantía en la asistencia Técnica Agropecuaria estratégica y competitiva, para el fomento de la producción y siembra de productos agrícolas alternativos

EJES PROGRAMATICOS

Fortalecimiento agrícola

Meta

Asistir técnicamente el 100% de los pequeños y medianos productores
Fomentar 3 productos agrícolas alternativos adaptables en la región

AREAS PROGRAMATICAS

Base de datos agrícola municipal
Fortalecimiento sector agrícola
Asistencia cultivos tradicionales
Fomento cultivos alternos


INDICADOR	META CUATRENIO
Conformación base de datos de asistencia agropecuaria	100%
construcción, ampliación y mantenimiento reservorios	75
estudio realizado para creación distrito de riego	1
Número de especies de cultivos alternos promovidos	4
Número de plántulas de cultivos alternos sembradas	6000
Número de parcelas demostrativas	4
Número de capacitaciones en cultivos tradicionales realizadas	12
Número de asistencias agrícolas realizadas en cultivos tradicionales	2800
Número de asistencias agrícolas realizadas en cultivos alternos	1075
Número de capacitaciones en cultivos alternos realizadas	20

Estrategias

- Fomentar la producción de cultivos alternos.
- Organizar la cadena productiva municipal.
- Formular y fomentar la producción de cultivos bajo invernadero.
- Realizar campañas para el uso de semilla certificada y rotación de cultivos.
- Proporcionar maquinaria para la tecnificación de cultivos.

sorauncompromisodetodos@hotmail.com

Calle 3 N° 2 – 35 Casa Municipal
Telefax 7 340300



Un compromiso de todos
2008 – 2011



República de Colombia
Departamento de Boyacá
MUNICIPIO DE SORA

- Generar cadenas de producción para añadir valor agregado a los productos cosechados.
- Fortalecer las organizaciones existentes cuyo objeto se encuentra en el desarrollo de la economía del renglón primario.
- Fortalecer la producción y comercialización de los productos existentes.

2.2.2 PECUARIA

Objetivo

Identificar las diferentes especies pecuarias existentes en el municipio así como la población de cada una, a fin de formular e implementar un plan de atención estratégico que permita el mejoramiento de las mismas, con fines comerciales.

EJES PROGRAMATICOS

Fortalecimiento pecuario

Meta

Asistir técnicamente el 100% de los pequeños y medianos productores
Fomentar el mejoramiento de 3 especies pecuarias

AREAS PROGRAMATICAS

Base de datos pecuaria municipal
Asistencia especies tradicionales
Mejoramiento de especies

INDICADOR	META CUATRENIO
Conformación base de datos de asistencia agropecuaria	100%
Número de asistencias en especies tradicionales	1200
Número de jornadas a especies tradicionales realizadas	16
Número de hectáreas en praderas mejoradas	40
Número de campañas de vacunación a especies mejoradas	3
Número de inseminaciones realizadas	332

Estrategias


- Generar proceso de mejoramiento de especies.
- Organizar la cadena productiva pecuaria.
- Desarrollar campañas para el control de enfermedades.
- Certificar al municipio en la erradicación de enfermedades.
- Buscar razas especializadas adaptables a los cambios climáticos observados.
- Implementar campañas para la producción tecnificada.
- Generar procesos productivos para lácteos.
- Fortalecer las organizaciones existentes cuyo objeto se encuentra en el desarrollo de la economía del renglón primario.

2.2.3 EMPLEO

Objetivo

sorauncompromisodetodos@hotmail.com

Calle 3 N° 2 – 35 Casa Municipal
Telefax 7 340300



Un compromiso de todos
2008 – 2011



República de Colombia
Departamento de Boyacá
MUNICIPIO DE SORA

Ofrecer nuevas alternativas de desarrollo que permita a los habitantes mejorar la calidad de vida, con una sustancial disminución del desempleo y cambio de actitud en la comunidad, enfocada a la explotación de otros sectores de la economía.

EJES PROGRAMATICOS

Generación de empleo e ingresos

Meta

Organizar 3 cadenas productivas municipales para mejorar los ingresos de las familias vinculadas
Apoyar el 100% de la población económicamente activa organizada
Generar 2 nuevas alternativas de ingresos a la comunidad

AREAS PROGRAMATICAS

Cadenas productivas tradicionales
Organización productiva
Maquinaria de apoyo productivo
Servicio para el turismo
Generación de alternativa de ingresos

INDICADOR

META CUATRENIO

cadena agrícola organizada	1
cadena para la explotación de lácteos organizada	1
cadena alternativa creada	1
porcentaje de propietarios que inicien proceso de legalización de predios con acompañamiento	100%
número de capacitaciones realizadas	4
tractor en servicio a la comunidad	1
retroexcavadora, bulldózer y volqueta al servicio de la comunidad	3
No de entidades productivas enfocadas al turismo calificadas	2
número de investigaciones realizadas para alternativa de nuevos ingresos a la comunidad	1
sede bancaria funcionando en la cabecera municipal	1
número de convenios firmados con otras entidades	8

Estrategias

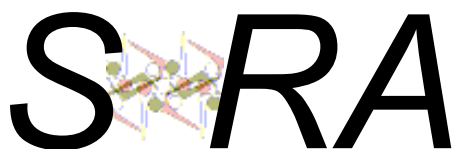
- Impulsar el ecoturismo como sector importante de la economía local.
- Desarrollar proyectos productivos que generen buena rentabilidad.
- Crear incentivos para generar la inversión de capital privado en el municipio.
- Reconversión del sector productivo hacia nuevos productos y servicios.
- Implementación de tecnologías que contribuyan a disminuir los costos de producción y distribución.
- Diversificar la variedad de productos del Municipio.
- Implementar el uso de tecnologías adecuadas al tipo de producto y volúmenes de producción.
- Adecuación de infraestructura.

2.3 SOCIAL

ASEGURAMIENTO

sorauncompromisodetodos@hotmail.com

Calle 3 N° 2 – 35 Casa Municipal
Telefax 7 340300



Un compromiso de todos
2008 – 2011



República de Colombia
Departamento de Boyacá
MUNICIPIO DE SORA

Objetivo

Garantizar el acceso de la comunidad al sistema de seguridad social en salud, así como actualizar la base de datos del SISBEN

EJES PROGRAMATICOS

Aseguramiento

Meta

Mantener la cobertura de afiliación en el 100% para el régimen subsidiado a los niveles 1 y 2 durante el presente cuatrenio.

Asegurar la prestación adecuada del servicio de salud para la población durante la vigencia 2008 - 2011

AREAS PROGRAMATICAS

Aseguramiento régimen subsidiado

INDICADOR

censo sisben realizado
porcentaje base de datos SISBEN actualizada permanentemente
contratos de aseguramiento celebrados
interventoría del régimen subsidiado desarrollada

META CUATRENIO

1
100%
12
4

Estrategias

- Promocionar, vigilar y controlar la afiliación al Sistema general de seguridad social en salud
- Mejorar la accesibilidad, calidad y eficiencia del servicio de salud.

2.3.2 PRESTACIÓN Y DESARROLLO SERVICIOS DE SALUD

Objetivo

Garantizar la cobertura del servicio de salud en el municipio, así como desarrollar proyectos enfocados a mejorar la salud y bienestar de la población infantil, jóvenes, adultos y adultos mayores.

EJES PROGRAMATICOS

Prestación y desarrollo servicios de salud

Meta

Garantizar la prestación de los servicios de salud en el 100% de la zona rural del municipio. Realizar seguimiento a grupos poblacionales de condiciones especiales niños, gestantes, discapacitados, mujeres en edad fértil y adultos mayores.

AREAS PROGRAMATICAS


Servicios de salud

INDICADOR

META

sorauncompromisodetodos@hotmail.com

Calle 3 N° 2 – 35 Casa Municipal
Telefax 7 340300



Un compromiso de todos
2008 – 2011



República de Colombia
Departamento de Boyacá
MUNICIPIO DE SORA

CUATRENIO

144

96

40

brigadas de salud desarrolladas en cada una de las veredas
reuniones desarrolladas con hipertensos y con madres gestantes
número de prótesis entregadas

Estrategias

- Mejorar la accesibilidad, calidad y eficiencia del servicio de salud.
- Desarrollar Programas para promocionar la salud y mejorar los estilos de vida.
- Afianzar la confianza de la comunidad hacia la ESE local.
- Realizar control sobre la institución a fin de mejorar el servicio.
- Desarrollar proyectos de beneficio a grupos vulnerables como población infantil, adultos mayores, madres gestantes y lactantes y discapacitados
- Gestionar proyectos para invertir recursos FOSIGA y ETESA.
- Realización de Brigadas de salud en los puestos veredales.

2.3.3. SALUD PÚBLICA

Objetivo

Contribuir al mejoramiento de la salud de la población sorana mediante la planeación, ejecución y seguimiento de actividades orientadas hacia la Promoción de la salud y calidad de vida, Prevención de los riesgos (biológicos, sociales, ambientales y sanitarios), Vigilancia en salud y gestión del conocimiento, Gestión integral para el desarrollo operativo y funcional del Plan Nacional en Salud Pública.

EJES PROGRAMATICOS

Promoción de la salud y calidad de vida.

Prevención de los riesgos (biológicos, sociales, ambientales y sanitarios).

Vigilancia en salud y gestión del conocimiento

Gestión integral para el desarrollo operativo y funcional del Plan Nacional en Salud Pública.

Meta

Reducir la tasa de mortalidad en menores de 1 año 11,2%

Reducir la tasa de mortalidad en menores de 5 años de 30,9 a 24,7

Incrementar y mantener coberturas útiles en cada año del cuatrienio en 95%

Mantener coberturas mayores al 95% en el control prenatal y en la atención del parto institucional.

Reducir la tasa fecundidad global a 2,5 hijos por mujer

Lograr coberturas del 90% en la toma y lectura de la citología cervico vaginal bajo el esquema 1-1-1-3 en mujeres de 18 a 69 años.

Mantener por debajo de 0,1% la Prevalencia de Infección por VIH en población de 15 a 49 años.

Lograr y mantener el porcentaje de cumplimiento de acciones de protección específica en salud oral igual o superior al 50% en control de placa y al 80% en Sellantes

Incrementar la denuncia y atención integral de violencia domestica en un 38%

Reducir en un 33% los castigos físicos al niño (as)

Incrementar la detección y atención integral de casos de abuso sexual en un 25%

Reducir en un 3,5% los sintomáticos para trastorno depresivo.

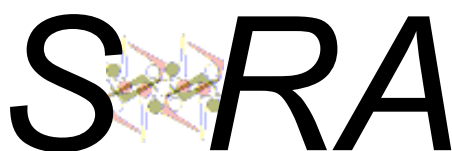
Reducir la tasa general de suicidio en un caso por 100,000 hab.

Llevar a niveles funcionales las competencias cognitivas y psicosociales en por lo menos el 50% de los niños tamizados que presentan alteraciones.

sorauncompromisodetodos@hotmail.com

Calle 3 N° 2 – 35 Casa Municipal

Telefax 7 340300



Un compromiso de todos

2008 – 2011

República de Colombia
Departamento de Boyacá
MUNICIPIO DE SORA

Reducir la franja de consumidores de alcohol y bebidas fermentadas de alto riesgo al 15% y los consumidores de tipo perjudicial y adictivo al 9%

Aumentar por encima de 39% la prevalencia de actividad física moderada en adolescentes entre 15 y 17 años.

Incrementar por encima de 16 años la edad promedio de inicio del consumo de cigarrillos en población menor de 18 años.

Reducir en 2,3% la obesidad y sobrepeso en la población de 18 a 64 años

Coberturas de tamizaje visual al 100% de adultos mayores de 50 años no afiliados al SGSSS

Reducir en 3,5% la desnutrición global en menores de 5 años y escolares y en 1% el bajo peso en gestantes.

Incrementar en un mes la mediana de duración de la lactancia materna exclusiva.

Desarrollo de mecanismos eficaces y oportunos de coordinación y articulación de los actores sociales, institucionales y comunitarios para el logro del Plan de Salud Territorial.

Lograr y mantener el porcentaje cercano al 100% de ejecución de recursos del SGSP – PST

AREAS PROGRAMATICAS

Acciones de promoción de la salud y calidad de vida.

Acciones de prevención de los riesgos (biológicos, sociales, ambientales y sanitarios).

Acciones de vigilancia en salud y gestión del conocimiento


Acciones de gestión integral para el desarrollo operativo y funcional del Plan Nacional en Salud Pública.

INDICADOR	META CUATRENIO
Estrategia AIEPI implementada	100%
UROCs y UAIRACs en funcionamiento	100%
Programa regular de vacunación en funcionamiento	100%
Aseguradoras e IPS aplicando las normas	100%
Modelo de servicio amigable para la atención en SSR a los adolescentes y a población en edad fértil funcionando	100%
Aseguradoras e IPS aplicando las normas	100%
Modelo de gestión programática de VIH y guía de atención integral implementada	100%
IPS y Aseguradoras aplicando la norma	100%
Rutas de atención en VIF en funcionamiento	100%
Numero de IPS de la red pública o privada con la estrategia de Atención primaria en Salud Mental en funcionamiento	100%
Red de prevención y atención primaria para consumo de SPA implementada	50%
Porcentaje de cumplimiento en el desarrollo de estrategias de promoción de la actividad física en ámbitos cotidianos	50%
Instituciones Educativas con estrategia funcionando	100%
Instituciones de trabajo y espacios públicos con estrategia funcionando	20%
Estrategias de promoción de la alimentación saludable en los servicios de salud, comedores y restaurantes públicos en funcionamiento	60%
Adultos mayores de 50 años no afiliados al SGSSS con tamizaje visual	100%
Diagnóstico nutricional de la población vulnerable	100%

sorauncompromisodetodos@hotmail.com

Calle 3 N° 2 – 35 Casa Municipal

Telefax 7 340300



Un compromiso de todos
2008 – 2011

República de Colombia
Departamento de Boyacá
MUNICIPIO DE SORA

IPS del municipio que han recibido capacitación en la estrategia IAMI	100%
Oportunidad en los informes de gestión según normatividad del PST	100%
Veeduría del PST funcionando	100%
IPS con estrategia DOTS/TAS implementada	100%
Plan de fortalecimiento de la VSP	100%

Estrategias

- Mejorar la accesibilidad, calidad y eficiencia del servicio de salud.
- Desarrollar Programas para promocionar la salud y la adopción de estilos de vida saludable.
- Desarrollar campañas de educación para la prevención de enfermedades, promoción de la salud mental y salud sexual y reproductiva.
- Desarrollo de actividades orientadas hacia el cumplimiento de las normas técnicas de salud oral.
- Realizar control sobre la institución a fin de mejorar el servicio.
- Articular el trabajo del centro de atención integral para la familia entre la alcaldía y el centro de salud.
- Fortalecer los espacios de participación comunitaria y grupos de personas representativas existentes en el centro de salud para el fortalecimiento de la salud (UROCS, UAIRACS, red de buen trato, copaso, asociación de usuarios, IAMIS, club de hipertensos, veeduría en salud, entre otros).
- Vincular a las ARS en la tarea de la promoción y prevención efectiva y eficazmente.
- Realización de jornadas de vacunación institucionales y extramurales
- Conformar la red de prevención para el consumo de SPA

2.3.4. COBERTURA DE LA EDUCACIÓN

Objetivo

Garantizar el acceso a la educación primaria, fortalecer la vinculación en la educación básica y estimular la educación media.

EJES PROGRAMATICOS

Cobertura

Meta

Garantizar el acceso a la educación a la población vulnerable
Garantizar el servicio de alimentación escolar para los estudiantes vinculados al sistema de educación
Fomentar el uso de los cupos estudiantiles en forma adecuada y dinámica


AREAS PROGRAMATICAS

Cobertura educativa
Alimentación escolar
Deserción y repetición escolar

INDICADOR	META CUATRENIO
porcentaje de niños vinculados al sistema con material de apoyo recibido	100%

sorauncompromisodetodos@hotmail.com

Calle 3 N° 2 – 35 Casa Municipal
Telefax 7 340300



Un compromiso de todos
2008 – 2011

República de Colombia
Departamento de Boyacá
MUNICIPIO DE SORA

porcentaje de niños matriculados en los niveles 1 a 5 con material de apoyo recibido	100%
número de estudiantes con servicio de transporte subsidiado parcialmente	640
taza de cobertura de estudiantes con servicio de restaurante escolar	100%
porcentaje de ahorro en la cuota de apoyo para servicio de restaurante escolar respecto de la línea base	50%
taza de deserción interanual	1%
taza de repetición anual	1%

Estrategias

- Disminuir los costos de aporte para el servicio de restaurante.
- Gestionar recursos para el pago de pensión a la población en extrema pobreza
- Implementar plan de contingencia para vincular a la población en edad escolar que no se matricula al sistema nacional de educación.
- Implementar proyectos de enseñanza desescolarizados para la comunidad desvinculada del sistema educativo en el año 2005.

2.3.5. CALIDAD DE LA EDUCACIÓN

Objetivo

Elevar la calidad de la educación mediante la actualización de contenidos y metodologías de enseñanza aprendizaje, mejorar la disposición de recursos humanos y físicos y revisar la modalidad técnica para la Institución educativa con criterios de viabilidad y conveniencia.

EJES PROGRAMATICOS

Calidad

Meta

Actualizar los contenidos temáticos de las áreas programáticas para la educación básica en los centros educativos

Garantizar la existencia y funcionamiento adecuado de salas de informática para la educación básica y media

Brindar espacios adecuados para el desarrollo de la enseñanza – aprendizaje

Dotar a las bibliotecas escolares de material actualizado por área temática

Elevar la calidad de la educación básica y media

Generar espacios que permitan el desarrollo personal así como el uso de sus derechos y ejercicio de sus deberes de los niños y adolescentes vinculados al sistema educativo

AREAS PROGRAMATICAS

Infraestructura educativa

Optimización de recursos físicos educativos

Calidad y competencia educativa

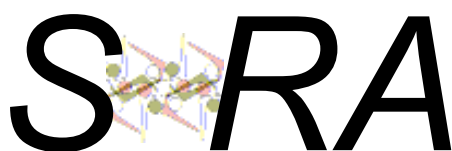
Desarrollo integral

INDICADOR	META CUATRENIO
módulos temáticos sistematizados disponibles en los centros educativos	10

sorauncompromisodetodos@hotmail.com

Calle 3 N° 2 – 35 Casa Municipal

Telefax 7 340300



Un compromiso de todos
2008 – 2011

República de Colombia
Departamento de Boyacá
MUNICIPIO DE SORA

sala de informática creada y en funcionamiento	3
sala de informática en funcionamiento	10
vereda de caitoque con escuela en condiciones adecuadas	1
sedes centros educativos con mantenimiento	8
desocupar los salones utilizados como cuartos de san alejo	8
realizar el mantenimiento a los cuartos de san alejo desocupados	8
crear los rincones escolares para la implementación de escuela nueva	8
bibliotecas escolares organizadas	8
número de libros entregados a las sedes de los centros educativos	200
modalidad técnica educativa viable adoptada por la institución	1
producto de la revisión adelantada a la misma	
puntaje promedio en las pruebas del saber	Alto
puntaje promedio prueba ICFES	Alto
puntaje promedio prueba docentes	85
número de capacitaciones realizadas en metodologías de enseñanza aprendizaje	10
puntaje promedio prueba directivos	90
proyecto mi escuela sonríe en ejecución en las instituciones educativas	8
proyecto resolución pacífica de conflictos en funcionamiento	8
proyecto también soy persona en funcionamiento	8
realizar actividades periódicas en las escuelas en razón de los parques vivos	8
estudio de valores históricos, culturales e idiosincrasia de la comunidad sorana realizado	1
cátedra de sora dictada en las instituciones educativas	1

Estrategias

- Adelantar el proceso de revisión de modalidad para la Institución educativa.
- Mejorar el uso adecuado de los recursos físicos existentes.
- Firmar convenios con las Universidades para desarrollar actualización en metodologías nuevas de enseñanza aprendizaje.
- Capacitar a los profesores en nuevas metodologías de enseñanza aprendizaje.
- Incluir temas específicos sobre la cultura local y la convivencia pacífica en los estudiantes.

2.3.6. FORMACIÓN TÉCNICA TECNOLÓGICA Y SUPERIOR

Objetivo

Instalar una mano de obra calificada para generar el desarrollo sostenible local con el capital humano propio.

EJES PROGRAMÁTICOS


Formación técnica y superior

Meta

Estimular la formación académica en los egresados de la institución educativa
Realizar seguimiento a las promociones para identificar el grado de continuidad en formación académica

sorauncompromisodetodos@hotmail.com

Calle 3 N° 2 – 35 Casa Municipal
Telefax 7 340300



Un compromiso de todos
2008 – 2011



República de Colombia
Departamento de Boyacá
MUNICIPIO DE SORA

AREAS PROGRAMATICAS

Fomento y promoción

INDICADOR	META CUATRENIO
número de bachilleres en formación técnica y/o tecnológica	10
número de bachilleres en educación superior con apoyo Icetex y subsidio RED JUNTOS	5
número de estudiantes con beca en educación superior	5
base de datos para el seguimiento de egresados conformada	1

Estrategias

- Firmar convenios con las universidades para la asignación de cupos a los bachilleres con mejores resultados académicos.
- Gestionar ante el Icetex el acceso de los bachilleres en condiciones de pobreza
- Gestionar recursos para la manutención de los bachilleres vinculados a la educación superior con resultados sobresalientes.
- Gestionar ante el SENA el desarrollo de programas técnicos para los bachilleres del municipio de Sora.

2.3.7 SERVICIOS PÚBLICOS DOMICILIARIOS

Objetivo

Elevar la cobertura de los servicios públicos según las competencias del estatuto, mejorar la calidad y cumplir con los requisitos establecidos especialmente para Acueducto, aseo y alcantarillado considerando la oferta y el equilibrio ambiental.

En electricidad y alumbrado público, telecomunicaciones y gas considerar el servicio en el área rural utilizando los recursos estratégicamente y el aporte de la comunidad para la gestión de los recursos necesarios.

EJES PROGRAMATICOS

Servicios domiciliarios

Meta

Elevar la cobertura de los servicios públicos domiciliarios, de acuerdo a la competencia establecida por el estatuto general de servicios públicos

Mejorar el servicio del sistema de acueductos en cuanto a calidad de agua y a petición quejas y reclamos

Elevar la cobertura del servicio de alcantarillado en la zona urbana

Garantizar el funcionamiento adecuado del sistema de alcantarillado urbano

Mejorar el servicio de alcantarillado en la zona urbana del municipio

Implementar una alternativa de tratamiento adecuado de aguas residuales en la zona rural del municipio

Prestar el servicio de aseo en forma adecuada considerando el barrido, la recolección y disposición de residuos sólidos en el área urbana del municipio

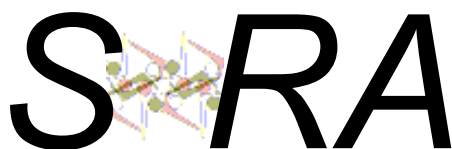
Implementar la cultura de aseo en los espacios y lugares de uso público del municipio

Alcanzar una cobertura universal del servicio de electricidad

sorauncompromisodetodos@hotmail.com

Calle 3 N° 2 – 35 Casa Municipal

Telefax 7 340300



Un compromiso de todos
2008 – 2011



República de Colombia
Departamento de Boyacá
MUNICIPIO DE SORA

Mantener las redes de electricidad en adecuado funcionamiento
Aumentar la cobertura del servicio de gas
Brindar la información del municipio a través de medios masivos de comunicación


AREAS PROGRAMATICAS

Servicio de acueducto
Servicio de alcantarillado
Servicio de aseo
Servicio de electricidad
Gas domiciliario
Transparencia y conectividad

INDICADOR	META CUATRENIO
número de nuevos usuarios del servicio de acueducto dentro del perímetro urbano	6
número de viviendas nuevas VIS con servicio de acueducto	20
número de nuevos usuarios del servicio de acueducto en la zona rural	100
número de horas diarias de servicio de acueducto en el área urbana del municipio en operación	15
número de horas semanales de servicio en el acueducto cardonal en operación	5
número de horas diarias de servicio en el acueducto san isidro en operación	12
número de horas semanales de servicio en el acueducto siatoca en operación	18
número de horas semanales de servicio en el acueducto chuscal en operación	18
mantenimiento y adecuación sistema acueducto urbano	1
Plan maestro de acueducto	1
mantenimiento y adecuación sistema acueducto san isidro	1
mantenimiento y adecuación sistema acueducto cardonal	1
mantenimiento y adecuación sistema acueducto siatoca	1
mantenimiento y adecuación sistema acueducto chuscal	1
reporte de información al SUI validada	1
estudio tarifario realizado e implementado	1
porcentaje de subsidios entregados a los usuarios del A.A.A. según normas correspondientes	100
empresa de servicios públicos creada y en funcionamiento	1
curso de fontanería certificado por el SENA realizado	1
número de nuevos usuarios del servicio de alcantarillado en la zona urbana	8
número de nuevas viviendas VIS con servicio de alcantarillado	20
estudio de PVMA formulado	1
sistema de alcantarillado urbano con mantenimiento periódico	1
servicio prestado por empresa de servicios públicos domiciliarios	1
Porcentaje de aguas residuales urbanas con tratamiento	100
número de viviendas con solución de tratamiento de aguas residuales	220
cobertura urbana en el servicio de recolección	100%
periodicidad de recolección	semanal

sorauncompromisodetodos@hotmail.com

Calle 3 N° 2 – 35 Casa Municipal
Telefax 7 340300



Un compromiso de todos
2008 – 2011

República de Colombia
Departamento de Boyacá
MUNICIPIO DE SORA

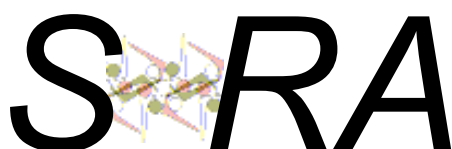
cobertura urbana en el servicio de barrido	100%
periodicidad del servicio de barrido	Semanal
porcentaje de residuos sólidos con tratamiento técnico adecuado según política departamental y alternativa de la CAR	100%
porcentaje de espacios públicos limpios en el área urbana	100%
número de personas capacitadas en el manejo adecuado de residuos y desechos agropecuarios	240
porcentaje de viviendas en el área urbana con servicio de electricidad	100%
número de nuevas viviendas VIS con servicio de electricidad	20
porcentaje de viviendas en el área rural con servicio de electricidad	100%
programa de remodelación de redes obsoletas en funcionamiento	1
porcentaje de la red de alumbrado público con mantenimiento	100%
porcentaje de viviendas en el área urbana con servicio de gas	44%
porcentaje de viviendas en el municipio que cocinan con gas dejando de utilizar leña	100%
número de viviendas nuevas Vlp con servicio de gas	20
disponibilidad de Internet en la ALCALDÍA municipal	1
disponibilidad de Internet en la ESE municipal	1
disponibilidad de telefonía fija en la ALCALDIA municipal	1
disponibilidad de telefonía móvil en la ALCALDIA municipal	1
porcentaje de comunidad informada sobre convocatorias en desarrollo de proyectos de beneficio social por radiodifusión y otros medios	100%
Infraestructura parlante municipal funcionando	1
porcentaje de comunidad con recepción de señal televisiva en condiciones adecuadas	100

Estrategias

- Universalización de la cobertura.
- Desarrollo de programas de seguimiento y control de los procesos de potabilización
- Implementación de programa municipal para pruebas de la calidad de agua.
- Mejorar la calidad del servicio.
- Mejorar las condiciones del agua suministrada hasta que cumpla con los requisitos exigidos por la normatividad sectorial.
- Transformación empresarial de la Unidad de Servicios.
- Reforestación en las zonas de recarga acuífera municipal y de las fuentes de los acueductos.
- Construcción de embalses e infraestructura de captación.
- Formulación de programas para el control y reducción de fugas de agua.
- Implementar una reglamentación que permita incentivar la reforestación y recuperación en las riveras de los ríos y quebradas.
- Universalización de la cobertura.
- Mantenimiento y ampliación de la infraestructura.
- Implementación plan maestro de Alcantarillado
- Gestionar recursos ante entidades de orden nacional.
- Gestionar recursos ante Organismos no gubernamental Internacionales.
- Transformación empresarial de la Unidad de Servicios.
- Construcción sistema de tratamiento de aguas residuales en la zona de descarga.
- Construcción de sistemas de tratamiento individuales rurales de bajo costo.
- Desarrollar reglamentación para generar procesos de construcción de manejo de aguas servidas en el área rural.

sorauncompromisodetodos@hotmail.com

Calle 3 N° 2 – 35 Casa Municipal
Telefax 7 340300



Un compromiso de todos
2008 – 2011



República de Colombia
Departamento de Boyacá
MUNICIPIO DE SORA

2.4 VIVIENDA

Objetivo

Mejorar las condiciones de las viviendas existentes especialmente en la población económicamente vulnerable, así como solucionar sustancialmente el problema de la falta de vivienda para aquellos núcleos familiares carentes de la misma.

Estrategias

- fomentar la construcción de vivienda de interés social en las modalidades de financiación o autoconstrucción.
- Desarrollar proyectos para el mejoramiento parcial de las viviendas (baños, cocinas, habitaciones)
- Implementar fondo rotatorio para la financiación de vivienda nueva.
- Firmar convenios de apoyo con las instituciones nacionales tendientes a demostrar la propiedad real.
- Entregar subsidio a hogares más vulnerables
- Capacitar a la comunidad sobre el uso adecuado de la oferta ambiental.
- Fomentar en la comunidad el sentido de corresponsabilidad hacia las obligaciones sociales.

2.4.1. VIVIENDA RURAL

Objetivo

Mejorar las condiciones de habitabilidad de las viviendas en la zona rural del municipio

EJES PROGRAMATICOS

Vivienda rural

Meta

Mejorar las condiciones de las viviendas de la población económicamente vulnerable (sisben nivel 1 y 2)

Resolver el problema de la falta de vivienda al 100% de las familias que no cuentan con vivienda según los datos del censo del sisben

AREAS PROGRAMATICAS


Mejoramiento de vivienda rural existente

Vivienda rural nueva

INDICADOR	META CUATRENIO
número de familias en la zona rural beneficiadas con mejoramiento de vivienda	110
número de familias en la zona rural beneficiadas con adecuación de cocinas	100
número de familias en la zona rural beneficiadas con construcción de unidades sanitarias	100
número de viviendas nuevas construidas en la zona rural	30

sorauncompromisodetodos@hotmail.com

Calle 3 N° 2 – 35 Casa Municipal
Telefax 7 340300



Un compromiso de todos
2008 – 2011



República de Colombia
Departamento de Boyacá
MUNICIPIO DE SORA

2.4.2. VIVIENDA URBANA

Objetivo

Mejorar las condiciones de habitabilidad de las viviendas en la zona urbana del municipio

EJES PROGRAMATICOS

Vivienda urbana

Meta

Resolver el problema de la falta de vivienda al 100% de las familias que no cuentan con vivienda según los datos del censo del sisben

Mejorar las condiciones de las viviendas del 50% de la población económicamente vulnerable residentes en el área urbana

AREAS PROGRAMATICAS

Vivienda de interés prioritario

Vivienda urbana existente

INDICADOR	META CUATRENIO
número de viviendas construidas como VIP	20
número de viviendas del área urbana con mejoramiento integral (fachada, cocina y baño)	20

2.5 INFRAESTRUCTURA DEL TRANSPORTE

Objetivo

Mantener la red vial municipal en buen estado, ampliarla de acuerdo a los requerimientos y proyectar la vía de acceso directo a Sora, así como continuar el mejoramiento de las vías urbanas.

EJES PROGRAMATICOS

Vías principales y urbanas

Transporte

Meta

Realizar el mantenimiento a las vías rurales existentes

Realizar el mantenimiento a las vías urbanas y de acceso existentes

Disponer de servicio desde la zona rural del municipio hacia la cabecera municipal

AREAS PROGRAMATICAS

Vías secundarias y terciarias

Vías urbanas y primarias


Transporte intramunicipal de pasajeros

INDICADOR	META CUATRENIO
kilómetros de vía intermunicipal en afirmado con perfilado y cuneteo	107
porcentaje de obras de arte de las vías en afirmado rurales con	100%

sorauncompromisodetodos@hotmail.com

Calle 3 N° 2 – 35 Casa Municipal

Telefax 7 340300



Un compromiso de todos
2008 – 2011

República de Colombia
Departamento de Boyacá
MUNICIPIO DE SORA

mantenimiento	
kilómetros de vía "la línea" rehabilitados	30
kilómetros de vía en afirmado con rectificación de trazado y diseño de pavimentos	10
alcantarillas construidas en vías de afirmado	20
construcción de puente en sitios necesarios	1
porcentaje de vías urbanas en afirmado con mantenimiento	100%
porcentaje de vías urbanas y de acceso principal pavimentadas con mantenimiento	100%
porcentaje de vías peatonales con mantenimiento	100%
metros lineales de vías pavimentadas en el perímetro urbano	700
metros lineales de vías a pavimentar con estudio y diseño de pavimentos	1400
metros lineales abiertos de vías proyectadas en el E.O.T. municipal	300
cooperativa apoyada para la prestación del servicio mixto	1

Estrategias

- Vincular social y económicamente al municipio dentro del corredor turístico.
- Desarrollar propuestas de intercambio socio económico intramunicipal.
- Apoyar la creación de rutas intramunicipales.
- Fortalecer el transporte con destino Sora.
- Mejorar la vía alternativa de acceso directo a Sora.
- implementación de plan vial municipal.
- Mejorar las condiciones de la capa de rodadura de la red vial.

2.6 POLITICO ADMINISTRATIVO

Objetivo

Prestar un mejor servicio social a la comunidad desde la institucionalidad haciendo presencia en el área rural periódicamente y promover la participación comunitaria en los diferentes escenarios locales con el concurso de los líderes elegidos democráticamente por la comunidad, ante la instancia respectiva

EJES PROGRAMATICOS

Participación
Fortalecimiento institucional
Equipamiento

Meta

Garantizar la participación de la comunidad dentro de las actuaciones administrativas locales
Capacitar a las organizaciones y representaciones comunales para el desarrollo de sus funciones sociales


Implementar sistema de trabajo por logros
Mantener en buen estado los bienes de uso público

AREAS PROGRAMATICAS

Participación comunitaria
Capacitación para el fortalecimiento comunitario

sorauncompromisodetodos@hotmail.com

Calle 3 N° 2 – 35 Casa Municipal
Telefax 7 340300



Un compromiso de todos
2008 – 2011



República de Colombia
Departamento de Boyacá
MUNICIPIO DE SORA

Control interno y gestión de calidad
Equipos de cómputo y paquetes sistemáticos
Funcionamiento e información
Recursos humanos
Equipamiento municipal


INDICADOR	META CUATRENIO
número de Veedurías actualizadas y operando	4
número de Juntas de Acción comunal actualizadas y funcionando	8
número de comités y consejos locales operando	5
mantenimiento salones comunales	3
construcción salón comunal vereda llano	1
número de proyectos ejecutados en coordinación con las JAC	1
número de comités comunales realizados	36
número de capacitaciones realizadas a Veedores	12
número de JAC capacitadas	8
número de capacitaciones realizadas a consejos y comités locales	8
Número de informes y recomendaciones presentados	40
Número de informes y recomendaciones presentados	50
MECI aplicado	1
porcentaje de software actualizados número de computadores nuevos	100%
número de computadores nuevos	3
Porcentaje de computadores alcaldía con mantenimiento periódico	100%
porcentaje de la estructura administrativa y operativa de la alcaldía municipal en funcionamiento	100%
Página WEB actualizada periódicamente	1
número de capacitaciones realizadas a los empleados municipales	8
número de consejos de gobierno realizados	40
casa municipal con mantenimiento realizado	1
casa municipal con adecuación y ampliación realizada	1
Cementerio municipal con mantenimiento realizado	1

Estrategias

- Mejorar la calidad de prestación de servicios con el fin de consolidar la imagen de la entidad.
- Utilizar los instrumentos necesarios para reafirmar la imagen del municipio tanto entre la comunidad como a nivel regional.
- Optimizar recursos (humanos, económicos, tecnológicos) para generar mayor eficiencia administrativa.
- Escoger software y programas de comunicación más eficientes (precios, usos).
- Actualizar periódicamente los medios de información de la entidad.
- Diseñar un plan de capacitación adecuado.
- Realizar el mantenimiento requerido en forma oportuna.
- Cambio de equipos deficientes.
- Fijar lineamientos para el buen funcionamiento y desarrollo de actividades de los organismos de participación comunitaria.
- Reunir a cada uno de los integrantes de los organismos para su activación.

sorauncompromisodetodos@hotmail.com

Calle 3 N° 2 – 35 Casa Municipal
Telefax 7 340300



Un compromiso de todos
2008 – 2011

República de Colombia
Departamento de Boyacá
MUNICIPIO DE SORA

- Capacitación a los organismos sobre sus diversas funciones para el buen desarrollo de los mismos.
- Buscar espacios de discusión y participación para fortalecer dichos organismos.
- Crear mecanismos que incluyan el fortalecimiento de la Organizaciones comunitarias
- Crear espacios y mesas de trabajo entre la comunidad y la administración municipal, para ejecutar proyectos en forma articulada.
- Universalización de la cobertura.
- Mantenimiento y limpieza de la infraestructura.
- Transformación empresarial de la Unidad de Servicios.
- Implementación barrido en el área urbana del municipio
- Desarrollar reglamentación para generar procesos de manejo de residuos sólidos en el área urbana y en el área rural.
- Gestionar recursos ante entidades de orden nacional.
- Gestionar recursos ante Organismos no gubernamental Internacionales.
- Ampliar La Cobertura Del Servicio De Internet Satelital A Nivel Institucional (E.S.E.).
- Utilizar la página de la alcaldía municipal como medio de información actualizado.
- Gestionar recursos ante Organismos no gubernamentales Internacionales.
- Implementar Internet satelital en escuelas rurales estratégicas.
- Coordinar con la Empresa la instalación de este servicio para los proyectos de vivienda de interés social dentro del perímetro urbano.
- Realizar programas de fomento de uso de este servicio a fin de reducir el uso de carbón y leña.
- Desarrollo de proyectos alternativos de generación de energía como biodigestores.
- Proponer alternativas para Ampliar La Cobertura Del Servicio hacia sectores de uso potencial.
- Coordinar con la comunidad para la solicitud colectiva de la ampliación en la red del servicio.
- Realizar las gestiones necesarias para alcanzar la universalidad en la Cobertura del Servicio.
- Gestionar alternativas de uso de energía solar.
- Desarrollar programas de ayuda y colaboración a los hogares económicamente vulnerables.
- Coordinar con la comunidad para realizar aportes en mano de obra ante la falta de recursos económicos.

2.6 DEPORTE, RECREACIÓN, CULTURA Y TURISMO

Objetivo

En DEPORTE Incentivar en la comunidad el aprovechamiento del tiempo libre; en RECREACIÓN, recuperar los buenos hábitos, los valores y costumbres autóctonas locales; en CULTURA, Recuperar, mantener y conservar el patrimonio histórico, arqueológico, cultural tangible e intangible. Fortalecer las diferentes manifestaciones tradicionales, artísticas y culturales del municipio; y en TURISMO, Promocionar los atractivos culturales y turísticos del municipio a nivel local y regional.

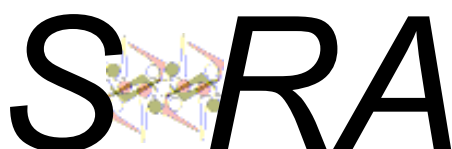
EJES PROGRAMATICOS

Deporte
Recreación
Cultura
Turismo

Meta

sorauncompromisodetodos@hotmail.com

Calle 3 N° 2 – 35 Casa Municipal
Telefax 7 340300



Un compromiso de todos

2008 – 2011

República de Colombia
Departamento de Boyacá
MUNICIPIO DE SORA

Realizar el mantenimiento al 100% de los espacios deportivos existentes
 Construir la infraestructura necesaria para la práctica del deporte en sus diferentes disciplinas
 Incentivar la práctica del deporte en sus diferentes disciplinas
 Disponer de una infraestructura adecuada para el aprovechamiento del tiempo libre
 Incentivar el aprovechamiento del tiempo libre y generar espacios de intercambio social
 Recuperar el sentido de pertenencia en los grupos representativos de la comunidad
 Realizar intervención sobre el patrimonio local cultural existente
 Recuperar el patrimonio intangible existente en el municipio
 Crear organizaciones encargadas en apoyar la música, la danza y la semana santa
 Organizar el sector turístico para generar ingresos a la comunidad


AREAS PROGRAMATICAS

Deporte
 Recreación
 Tradiciones municipales
 Patrimonio cultural e histórico
 Representaciones artísticas
 Infraestructura turística
 Actividades turísticas
 Representaciones turísticas

INDICADOR	META CUATRENIO
canchas múltiples con mantenimiento	10
adquisición predio para construcción cancha múltiple vereda llano	1
cancha múltiple vereda llano construida	1
coliseo municipal construido	1
cancha de fútbol terminada	1
cubierta cancha múltiple vereda pita y Chone construida	1
porcentaje de ciclistas de la escuela de ciclismo apoyados	100%
número de clásicas de ciclismo realizadas	4
número de campeonatos deportivos realizados	12
número de válidas de MotoCross realizadas	4
parques infantiles con mantenimiento	6
parques infantiles construidos	3
número de eventos recreativos realizados	8
número de eventos lúdicos realizados	12
número de juegos campesinos organizados	4
número de conmemoraciones concertadas con las JAC para celebración día del campesino	4
número de actos conmemorativos a la fundación del municipio	4
celebrar las tradicionales conmemoraciones culturales a SANTA BARBARA Y SAN AGATON	4
número de conmemoraciones realizadas a los niños, adultos mayores y madres	16
libro sobre cátedra municipal editado e impreso	1
casa de la cultura terminada	1
compilar elementos utilitarios de orden tradicional que están en desuso	100
Reglamentar la protección, conservación, restauración y	1

sorauncompromisodetodos@hotmail.com

Calle 3 N° 2 – 35 Casa Municipal
 Telefax 7 340300



Un compromiso de todos
2008 – 2011



República de Colombia
Departamento de Boyacá
MUNICIPIO DE SORA

mantenimiento de bienes y sitios patrimoniales del municipio.	
construcción biblioteca municipal	1
recursos gestionados para la adquisición de bienes de interés cultural relacionados dentro del inventario de bienes	1
templo doctrinero con recursos gestionados para su mantenimiento (50% del total de la intervención)	1
parlante municipal funcionando	1
consolidar la investigación histórica del municipio	1
creación del consejo municipal de cultura	1
concurso de retablo institucionalizado y en desarrollo	1
grupo de danzas funcionando	1
disponer de una persona responsable para coordinar el sector de cultura (eventos, actividades, biblioteca, entre otros)	1
banda de música fortalecida y funcionando	1
organización semana santa institucionalizada y funcionando	1
posada institucional funcionando	1
recursos gestionados para la creación de posadas rurales	1
inventario de bienes de interés cultural y social para realizar reconocimiento oficial realizado	1
guía cultural y turística municipal diseñada	1
sendero ecológico y paisajístico "la línea" organizado	1
sendero histórico (templo, capilla cementerio) y arqueológico (vestigios) organizado	1
número de eventos organizados	4
número de campañas de promoción turística realizadas	2
entidad para la organización y desarrollo de la actividad turística creada y en funcionamiento	1

Estrategias

- Mejorar las condiciones de los espacios existentes para el desarrollo de actividades deportivas y recreativas
- Aumentar el número de espacios necesarios para el aprovechamiento del tiempo libre
- Coordinar eventos recreativos y deportivos para el fortalecimiento de vínculos sociales y el aprovechamiento del tiempo libre
- Impulsar a las instituciones para que lideren la actividad recreativa, deportiva, cultural y turística
- Fortalecer la institucionalidad oficial para dinamizar el sector cultural, como factor determinante para la consolidación del sector.
- Recuperar, mantener y conservar el patrimonio histórico, arqueológico, cultural tangible e intangible.
- Gestionar la restauración integral del Templo Doctrinero de Sora.
- Crear el Consejo Municipal de Cultura.
- Culminar la investigación histórica en fuentes primarias, desde la época colonial y hasta la actualidad.
- Creación del museo de artefactos tradicionales de la comunidad sorana
- Fortalecer las diferentes manifestaciones tradicionales, artísticas y culturales del municipio
- Programar y celebrar los diferentes eventos religiosos tradicionales, así como la fundación y cumpleaños del Municipio y el día del Campesino Sorano
- Levantar y consolidar el inventario de recursos y facilidades turísticos
- Adquirir los predios donde se encuentran los bienes culturales del municipio

sorauncompromisodetodos@hotmail.com

Calle 3 N° 2 – 35 Casa Municipal
Telefax 7 340300



Un compromiso de todos
2008 – 2011

República de Colombia
Departamento de Boyacá
MUNICIPIO DE SORA

- Gestionar con empresarios locales, regionales y/o nacionales, a fin de poder dotar y fortalecer técnica y logísticamente la estructura y equipamiento turístico, cultural, histórico, ambiental y recreativo (parques y áreas verdes)
- Elaborar material promocional de los atractivos culturales y turísticos del municipio
- Promocionar los atractivos culturales y turísticos del municipio en ferias y congresos turísticos del nivel departamental y nacional
- Recuperar el patrimonio tangible e intangible del municipio
- Organizar atractivos turísticos para la comunidad local y regional
- Desarrollar herramientas para la recuperación, protección y restablecimiento del patrimonio local físico e intangible.
- Gestionar recursos ante entidades públicas y privadas con y sin ánimo de lucro para apoyar la actividad cultural y turística, deportiva y recreativa municipal.

2.7. POBLACIÓN VULNERABLE

Objetivo

Garantizar el uso del derecho a las poblaciones especiales dentro de la política local para mejorar el cuidado y la salud, el desarrollo físico, la identidad y la protección y el restablecimiento los derechos de los niños y adolescentes, gestantes, adultos mayores, discapacitados y eventualmente desplazados; con el fin de involucrarlos en proyectos de beneficio social.

EJES PROGRAMATICOS

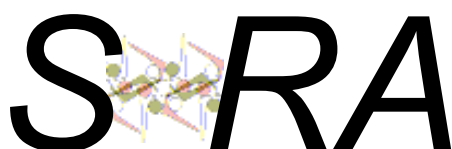
Infancia y adolescencia
Tercera edad
Mujeres cabeza de hogar
Población económicamente vulnerable
Desplazados

Meta

Evitar las muertes en la primera infancia
Aumentar la cobertura de vacunación en los niños menores de 1 año
Disminuir la morbilidad en la primera infancia
Evitar los casos de niños y adolescentes en situación de abandono
Disminuir el problema de desnutrición en la población infantil
Educar y atender a los adolescentes en salud sexual y reproductiva
Evitar los casos de niños y adolescentes en situación de abandono
Garantizar el desarrollo del neonato durante el periodo embarazo
Garantizar los espacios de cuidado para la primera infancia en el municipio
Generar espacios de intercambio afectivo entre padre e hijos
Todos los niños, jóvenes, y hombres mayores de 18 años cuentan con todos sus documentos legales
Garantizar a los niños y jóvenes los espacios requeridos para el desarrollo de sus emociones, afectos y sexualidad
Garantizar a los niños y jóvenes los espacios requeridos para el respeto de sus derechos
Disminuir la violencia intrafamiliar, lesiones comunes de los casos conocidos en un 50%
Atender la población de la tercera edad en condiciones de vulnerabilidad
Apoyar a la mujer cabeza de hogar
Atender el 100% de los hogares registrados por la base de datos del sisben en nivel 1 (pobreza extrema)

sorauncompromisodetodos@hotmail.com

Calle 3 N° 2 – 35 Casa Municipal
Telefax 7 340300



Un compromiso de todos
2008 – 2011



República de Colombia
Departamento de Boyacá
MUNICIPIO DE SORA

Atender a las familias en condiciones de pobreza la seguridad alimentaria
Atender las personas en condición de desplazamiento forzoso


AREAS PROGRAMATICAS

Existencia
Desarrollo infantil y juvenil
Ciudadanía
Protección de la familia
Programas de bienestar
Infraestructura
Mujeres cabeza de hogar
Pobreza y condiciones mínimas
Desplazados

INDICADOR	META CUATRENIO
taza de la mortalidad infantil en menores de un año	0%
porcentaje de embarazos con 3 o más controles prenatales	80%
número de mujeres muertas durante el embarazo o parto	0
taza de mortalidad en niños entre 1 y 5 años	0%
mortalidad por EDA/IRA	0%
porcentaje de niños nacidos afiliados al SSSS	100%
porcentaje de niños menores de 1 año vacunados con DPT	100%
porcentaje de niños menores de 1 año vacunados con triple viral	100%
número de UROCS y UAIRACS en funcionamiento	8
porcentaje de casos en niños y adolescentes declarados en abandono atendidos institucionalmente	100%
diagnóstico nutricional de la población infantil realizado seguimiento de peso y talla a la población infantil realizado	1
seguimiento de peso y talla a la población infantil realizado	1
número de niños menores de 5 años beneficiados con desayuno infantil	590
porcentaje de niños con desnutrición crónica atendidos	100%
porcentaje de niños con desnutrición global atendidos	60%
porcentaje de adolescentes que participan en procesos informativos en salud sexual y reproductiva	100%
número de niños nacidos vivos con peso inferior a 2500 gr.	0
número de hogares de bienestar familiar funcionando	8
número de hogares de bienestar familiar beneficiados con refrigerio reforzado	8
número de reuniones de escuela de padres realizadas para la atención a la población infantil	20
número de eventos para el fortalecimiento de vínculos en la población infantil afectivos padre - hijos realizados	8
número de clubes prejuveniles y juveniles en funcionamiento	4
porcentaje de niños sin registro civil	0%
porcentaje de niños mayores de 7 años sin registro civil	0%
centro de atención integral a la familia - CAIF creado y funcionando	1
número de casos presentados en el año	27
número de lesiones comunes presentadas en el año	22

sorauncompromisodetodos@hotmail.com

Calle 3 N° 2 – 35 Casa Municipal
Telefax 7 340300



Un compromiso de todos
2008 – 2011

República de Colombia
Departamento de Boyacá
MUNICIPIO DE SORA

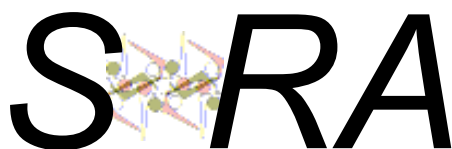
número de beneficiarios en el programa Juan Luis Londoño de la cuesta	348
número de beneficiarios del programa adulto mayor	268
número de beneficiarios del hogar geriátrico	10
número de mujeres cabezas de familia beneficiadas en proyectos sociales	20
número de hogares en nivel 1 sisben beneficiados en el programa familias en acción durante el cuatrenio	974
porcentaje de hogares en nivel 1 sisben vinculados por la RED JUNTOS	100
número de familias beneficiadas por el programa familias rurales dispersas durante el cuatrenio	360
porcentaje de personas en situación de desplazamiento atendidos institucionalmente	100%

Estrategias

- Fortalecer el comité de política social como una asociación para el desarrollo de nivel local
- Conformar la red juntos para atender la población desplazada
- Articular las instituciones municipales con las universidades para desarrollar proyectos transversales y de investigación.
- Construir una base de datos para identificar menores y adolescentes, matriculados, deserción, ausentismo escolar, gestantes, trabajadores, en estado de indefensión o abandono y discapacidad.
- Promocionar, Vigilar y controlar el sistema general de seguridad social en salud.
- Mejorar la calidad, accesibilidad y eficiencia de la prestación del servicio de salud.
- Empezar acciones y realizar campañas para promocionar la salud y calidad de vida.
- Crear programas de beneficio específico a los grupos vulnerables como madres gestantes, Discapacitados.
- Fortalecer programas de beneficio a grupos vulnerables como adulto mayor y población infantil.
- Desarrollar programas para la renovación de botiquines de primeros auxilios, implementos educativos y de aseo.
- Fortalecer e institucionalizar los programas locales
- Fortalecer los programas ya existentes en cobertura
- Incentivar la participación de los niños niñas y adolescentes en los programas de de formación.
- Subsidiar con becas o subsidios los niños con mejores desempeños en educación, deporte y/o Cultura.
- Incentivar a los docentes con material didáctico en lo relacionado con el Código de la Infancia y la Adolescencia.
- Revisar la modalidad y el enfoque Educativo de la institución educativa. Institucionalizar programas para el aprovechamiento del tiempo libre. Mejorar las condiciones físicas de las instituciones educativas, los espacios deportivos y recreativos.
- Organizar el sector productivo e integrarlo a la educación media.
- Realizar seguimiento a través de la registraduría municipal para garantizar la inscripción y el trámite del registro civil de nacimiento.
- Desarrollar programa dirigido a los niños, niñas y adolescentes para que conozcan sus derechos y deberes, en especial lo relacionado con educación sexual.
- Activar la red de Buen trato.
- Capacitación y socialización sobre la ley 1098 del 2006.

sorauncompromisodetodos@hotmail.com

Calle 3 N° 2 – 35 Casa Municipal
Telefax 7 340300



Un compromiso de todos

2008 – 2011



República de Colombia
Departamento de Boyacá
MUNICIPIO DE SORA

- Promover la convivencia pacífica en el orden familiar y social. Investigar y sancionar los delitos en los cuales niños, niñas y adolescentes sean víctimas.
- Buscar los espacios de encuentro con el ICBF y otras entidades que velen por los derechos de los niños, niñas y adolescentes.
- Fortalecer y firmar nuevos convenios interinstitucionales para garantizar la formación de los niños y el respeto de los derechos de la población infantil y adolescente.

2.8. DESASTRES

Objetivo

Capacitar al recurso humano de las instituciones municipales con el fin de prevenir y atender eventos y casos fortuitos de consecuencia de conglomerados o colectivos.

EJES PROGRAMATICOS

Prevención y atención de desastres

Meta

Formulación de planes de prevención de desastres colectivos

Formulación de planes de atención de desastres colectivos

AREAS PROGRAMATICAS

Prevención de desastres

Atención de desastres

INDICADOR	META CUATRENIO
número de capacitaciones realizadas para la prevención de desastres e identificación de riesgos	4
planes de identificación de riesgos y eliminación de los mismos formulados en las instituciones oficiales, centros educativos y E.S.E	10
número de capacitaciones realizadas para la atención de desastres y primeros auxilios	4
planes de contingencia y atención de desastres formulados en las instituciones oficiales, centros educativos y E.S.E	10

sorauncompromisodetodos@hotmail.com

Calle 3 N° 2 – 35 Casa Municipal

Telefax 7 340300



Un compromiso de todos
2008 – 2011



República de Colombia
Departamento de Boyacá
MUNICIPIO DE SORA

SECCIÓN II PLAN PLURIANUAL DE INVERSIONES

sorauncompromisodetodos@hotmail.com

Calle 3 N° 2 – 35 Casa Municipal
Telefax 7 340300



Un compromiso de todos
2008 – 2011



República de Colombia
Departamento de Boyacá
MUNICIPIO DE SORA

SECCIÓN III PLANEACIÓN INDICATIVA

sorauncompromisodetodos@hotmail.com

Calle 3 N° 2 – 35 Casa Municipal
Telefax 7 340300



Un compromiso de todos
2008 – 2011



República de Colombia
Departamento de Boyacá
MUNICIPIO DE SORA

VOLUMEN IV ANEXOS

sorauncompromisodetodos@hotmail.com

Calle 3 N° 2 – 35 Casa Municipal
Telefax 7 340300



Un compromiso de todos
2008 – 2011



República de Colombia
Departamento de Boyacá
MUNICIPIO DE SORA

SECCIÓN I PLAN DE GOBIERNO

sorauncompromisodetodos@hotmail.com

Calle 3 N° 2 – 35 Casa Municipal
Telefax 7 340300



Un compromiso de todos
2008 – 2011



República de Colombia
Departamento de Boyacá
MUNICIPIO DE SORA

SECCIÓN II CONCEPTO CONSEJO MUNICIPAL DE PLANEACIÓN

sorauncompromisodetodos@hotmail.com

Calle 3 N° 2 – 35 Casa Municipal
Telefax 7 340300



Un compromiso de todos
2008 – 2011



República de Colombia
Departamento de Boyacá
MUNICIPIO DE SORA

SECCIÓN III CONCERTACIÓN Y SOCIALIZACIÓN CON LA COMUNIDAD

sorauncompromisodetodos@hotmail.com

Calle 3 N° 2 – 35 Casa Municipal
Telefax 7 340300