



**DECRETO No. 039 de 2008
(Junio 11 de 2008)**

**Por medio de la cual se adopta el Plan de Desarrollo Municipal de Barbacoas
“Barbacoas Propósito de Todos” 2008-2011**

EL ALCALDE MUNICIPAL DE BARBACOAS

En uso de sus atribuciones legales, en especial las conferidas por la Ley Orgánica del Plan de Desarrollo No. 152 de 1994 y

CONSIDERANDO

Que el numeral 5 del artículo 315 de la Carta Política consagra que son atribuciones del alcalde presentar oportunamente al concejo los proyectos de acuerdo sobre planes y programas de desarrollo económico y social, obras públicas, presupuesto anual de rentas y gastos y los demás que estime convenientes para la buena marcha del municipio.

Que mediante la Ley Orgánica No. 152 del 15 de julio de 1994, el Congreso de la República estableció el Plan de Desarrollo,

Que la mencionada Ley tiene como propósito establecer los procedimientos y mecanismos para la elaboración, aprobación, ejecución, seguimiento, evaluación y control de los planes de desarrollo, así como la regulación de los demás aspectos contemplados por el artículo 342, y en general por el capítulo 2º del título XII de la Constitución Política y demás normas constitucionales que se refieren al plan de desarrollo y la planificación,

Que según el artículo 38 ibidem, los planes de las entidades territoriales, se adoptarán con el fin de garantizar el uso eficiente de los recursos y el desempeño adecuado de sus funciones,

Que el artículo 40 de la Ley en comento, para el estudio y posterior aprobación del Plan de Desarrollo de los Entes Territoriales, establece que los mismos deben ser sometidos a la consideración del Concejo Municipal dentro de los primeros cuatro (4) meses del respectivo período del Alcalde, y decidir el asunto dentro del mes siguiente a su presentación, y si transcurre ese lapso sin adoptar decisión alguna, el Alcalde podrá adoptarlo mediante decreto,

Que para su estudio y aprobación se presentó ante el Honorable Concejo Municipal de Barbacoas (Nariño), el Proyecto de Acuerdo No. 08 de Mayo 7 del año en curso, mediante

Nuestra Misión: Prestar los servicios públicos básicos de manera eficiente y generar desarrollo socioeconómico

Nuestra Visión: Ser líderes en la promoción y la aplicación del desarrollo, como motor de progreso regional

Calle 2 No 71-115 – Telefax 0927 46 82 73

Email municipiodebarbacoas@gmail.com – www.barbacoas-narino.gov.co



el cual se adopta el Plan de Desarrollo del mismo municipio para el periodo constitucional 2008 – 2011, denominado “Barbacoas Propósito de Todos”.

Que en escrito fechado el 11 de junio de 2008 suscrito por Secretario del Concejo Municipal de Barbacoas, manifiesta que esa Corporación decidió NO aprobar el en su primer debate el Proyecto de Acuerdo señalado en el inciso anterior, razón por la cual, no se incluyó en el orden del día de la sesión que se adelantó el 31 de mayo del año en curso,

Que en tales circunstancias, a la luz del ya citado artículo 40 de la Ley 152 de 1994, el Alcalde Municipal de Barbacoas queda plenamente facultado para adoptar mediante Decreto el Plan de Desarrollo del municipio de Barbacoas para el periodo constitucional 2008 – 2011,

Por lo anteriormente expuesto,

DECRETA

ARTÍCULO 1º.- ADOPCIÓN. Adoptase el Plan de Desarrollo Municipal de Barbacoas “Barbacoas Propósito de Todos” 2008-2011.

ARTÍCULO 2º.- EJES ESTRATÉGICOS. Los ejes estratégicos del plan son:

1. PARTICIPACIÓN COMUNITARIA Y LIDERAZGO
2. LA PAZ UN DERECHO Y UN DEBER DE TODOS
3. EDUCACIÓN CON PERTENENCIA Y AFECTIVIDAD SALUD EN CONDICIONES DE DIGNIDAD
4. DEPORTE Y RECREACIÓN
5. VIVIENDA Y SERVICIOS PÚBLICOS
6. INFRAESTRUCTURA PARA LA ECONOMÍA SOSTENIBLE
7. POLÍTICA AMBIENTAL CULTURAL.



ARTÍCULO 3º.- COMPONENTE ESTRATÉGICO

MISIÓN: La misión del municipio de barbacoas es prestar y garantizar a sus habitantes de manera eficiente, eficaz, oportuna, equitativa y con calidad los bienes y derechos sociales indispensables para el mejoramiento de la calidad de vida, específicamente en materias de salud, educación, alcantarillado, relleno sanitario y agua potable en zona rural y urbana.

De la misma manera contribuir al mejoramiento vías de acceso, vivienda, comunicaciones, recuperación y conservación del medio ambiente, cultura, recreación y deporte, manejando eficiente y transparentemente los recursos públicos; garantizando los derechos individuales y colectivos del ser humano.

VISIÓN: El Municipio de Barbacoas, es un territorio articulado a las dinámicas regionales, nacionales e internacionales, donde se garantizan y disfrutan los derechos individuales y colectivos de todos sus habitantes; quienes conviven en forma pacífica con participación activa y concertada en la toma de decisiones, implementa programas y proyectos productivos que garantizan ingresos y sostenibilidad, accesibilidad equitativa a los derechos sociales como; salud, educación, recreación, deporte y servicios públicos que generan condiciones de vida digna a todos sus habitantes.

Aquí valoramos y recuperamos nuestra identidad cultural y pluriethnicidad, a través de la formación y promoción del talento humano artístico, conservamos nuestras fuentes hídricas, el reciclaje productivo y el ecoturismo.

OBJETIVO: Desarrollar acciones de procesos políticos, económicos, sociales, culturales, ambientales, articulando a todos los actores dentro de una estrategia local y regional que contribuyan al mejoramiento de la calidad de vida de los habitantes de barbacoas.

ESTRATEGIAS:

- Fortalecer procesos de participación y concertación entre la administración municipal y la sociedad civil.
- Involucrar a las institucionalidad pública, privada, organizaciones sociales y comunitarias, ONG's y cooperación internacional en las dinámicas de desarrollo local y regional
- Fortalecer el tejido social y gremial del municipio.
- Desarrollar procesos educativos coherentes, pertinentes, mediante metodologías contextualizadas que conlleven a un aprendizaje significativo que aporten al desarrollo de la región.

Nuestra Misión: Prestar los servicios públicos básicos de manera eficiente y generar desarrollo socioeconómico

Nuestra Visión: Ser líderes en la promoción y la aplicación del desarrollo, como motor de progreso regional

Calle 2 No 71-115 – Telefax 0927 46 82 73

Email municipiodebarbacoas@gmail.com – www.barbacoas-narino.gov.co



- Desarrollar proyectos integrales que involucren como mínimo 2 ejes o más ejes estratégicos en armonía con el medio ambiente
- Liderar procesos de desarrollo local, regional y departamental.

ARTÍCULO 4º.- ESTRUCTURA DEL PLAN.

INTRODUCCIÓN

1. RESEÑA HISTÓRICA
2. GENERALIDADES
 - 2.1 QUIENES SOMOS
 - 2.2 DÓNDE ESTAMOS UBICADOS
 - 2.3 CÓMO ESTAMOS ORGANIZADOS
 - 2.4 QUÉ TIPO DE CLIMA TENEMOS
 - 2.5 CÓMO ESTÁN NUESTROS SUELOS
 - 2.6 CÓMO ESTAMOS FRENTE A RIESGOS Y AMENAZAS

PARTE I

3. CUÁL ES LA SITUACIÓN ACTUAL DE NUESTRO MUNICIPIO

- 3.1 DIMENSIÓN POLÍTICA
 - 3.1.1 Participación comunitaria
 - 3.1.2 La paz un derecho y un deber de todos
- 3.2 DIMENSIÓN SOCIAL
 - 3.2.1 Educación
 - 3.2.1.1 Educación Preescolar
 - 3.2.1.2 Educación Básica Primaria
 - 3.2.1.3 Educación Básica Secundaria y Media
 - 3.2.1.4 Educación Superior
 - 3.2.1.5 Infraestructura educativa
 - 3.2.2 Salud
 - 3.2.3 Vivienda y servicios públicos
 - 3.2.4 Infraestructura básica en Servicios Públicos
 - 3.2.5 Recreación y deporte
- 3.3 DIMENSIÓN ECONÓMICA
 - 3.3.1 Infraestructura
 - 3.3.2 Producción agropecuaria
 - 3.3.3 Minería
 - 3.3.4 Turismo
 - 3.3.5 Comercio y servicios
- 3.4 DIMENSIÓN AMBIENTAL

Nuestra Misión: Prestar los servicios públicos básicos de manera eficiente y generar desarrollo socioeconómico

Nuestra Visión: Ser líderes en la promoción y la aplicación del desarrollo, como motor de progreso regional

Calle 2 No 71-115 – Telefax 0927 46 82 73

Email municipiodebarbacoas@gmail.com – www.barbacoas-narino.gov.co



- 3.4.1 Relleno sanitario
- 3.4.2 Reservas naturales
- 3.4.3 Cuencas y microcuencas
- 3.4.4 Bosques
- 3.5 DIMENSIÓN CULTURAL
- 3.5.1 Manifestaciones y expresiones culturales
- 3.5.2 Plantas medicinales
- 3.5.3 Cátedra de etnoeducación
- 3.6 EVALUACIÓN FINANCIERA
- 4. MARCO DE REFERENCIA

PARTE II

5. COMPONENTE ESTRATÉGICO

- 5.1 MISIÓN
- 5.2 VISIÓN
- 5.3. OBJETIVO
- 5.4 ESTRATEGIAS
- 5.5 PROGRAMAS, METAS E INDICADORES POR EJE ESTRATÉGICO
- 5.5.1 Eje participación comunitaria y liderazgo
- 5.5.2 Eje la paz un derecho y un deber de todos
- 5.5.3 Eje educación con pertinencia y afectividad
- 5.5.4 Eje salud
- 5.5.5 Eje vivienda y servicios públicos
- 5.5.6 Eje recreación y deportes
- 5.5.7 Eje infraestructura y economía sostenible
- 5.5.8 Eje política ambiental
- 5.5.9 Eje cultural

PARTE III

6. PLAN DE INVERSIONES PLURIANUAL

PARTE IV

7. SISTEMA DE SEGUIMIENTO – Plan Indicativo Local.



ARTÍCULO 5º.- Financiamiento del Plan.-

SECTOR: SALUD						
SUBSECTOR	PROGRAMA	2008	2009	2010	2011	TOTAL PLAN
REGIMEN SUBSIDIADO	ASEGURAMIENTO EN SALUD	5.468.120	5.686.844	5.914.318	6.150.891	23.220.173
SALUD PÚBLICA	PROMOCIÓN Y PREVENCIÓN DE LA SALUD Y SANIDAD PÚBLICA	379.833	395.026	410.827	427.260	1.612.946
ATENCIÓN A POBLACIÓN POBRE NO VINCULADA	POBLACIÓN NO VINCULADA	40.000	41.600	43.264	44.995	169.859
SECTOR: SANEAMIENTO Y AGUA POTABLE						
AGUA POTABLE	AGUA LIMPIA PARA TODOS	955.875	994.110	1.033.875	1.075.230	4.059.090
SECTOR: EDUCACIÓN						
CALIDAD EDUCATIVA	EDUCACIÓN CON PERTINENCIA Y AFECTIVIDAD	1.751.257	1.821.307	1.894.159	1.969.926	7.436.648
ALIMENTACIÓN ESCOLAR	ALIMENTACIÓN ESCOLAR CON CALIDAD Y OPORTUNIDAD	315.340	327.954	341.072	354.715	1.339.082
SECTOR: CULTURA						
CULTURA	RECONOZCAMONOS COMO MUNICIPIO PLURIÉTNICO	131.691	136.959	142.437	148.135	559.221
SECTOR: RECREACIÓN Y DEPORTE						
DEPORTE	APROVECHEMOS EL TIEMPO LIBRE PRACTICANDO "EL PLAN CALLE" - DEPORTE Y MENTE SANA	107.255	111.545	116.007	120.647	455.453
SECTOR: PROPÓSITO GENERAL						
VIVIENDA	VIVIENDA DIGNA	32.001	33.281	34.612	35.997	135.891
DESARROLLO COMUNITARIO	FORTALECIMIENTO DE LOS CONSEJOS COMUNITARIOS - JUNTAS DE ACCIÓN COMUNAL - RESGUARDOS INDÍGENAS - VEEDURÍAS CIUDADANAS - ORGANIZACIONES DE MUJERES - HABLANDO ENTRE LA	35.000	36.400	37.856	39.370	148.626
	RESTABLECIMIENTO DE LOS DERECHOS DE LA INFANCIA Y LA	30.000	31.200	32.448	33.746	127.394
	LA VIDA UN DERECHO FUNDAMENTAL PARA EL SER	20.000	20.800	21.632	22.497	84.929
FORTALECIMIENTO INSTITUCIONAL	DESARROLLO INSTITUCIONAL CON PERTINENCIA	308.800	321.151	333.998	347.357	1.311.306
PRODUCTIVIDAD	FORMÉMONOS Y ASOCIÉMONOS PARA PRODUCIR	35.000	36.400	37.856	39.370	148.626
	INTERCAMBIEMOS LEGALEMENTE Y DOTEMOS A NUESTRO MUNICIPIO	10.000	10.400	10.816	11.249	42.465
TRANSPORTE	INFRAESTRUCTURA VIAL, FLUVIAL Y AEROPORTUARIA	386.454	401.912	417.988	434.708	1.641.062
MEDIO AMBIENTE	BARBACOAS SIN CONTAMINACIÓN POR RESIDUOS -FLORA Y FAUNA - BOSQUES - RECUPEREMOS NUESTROS	50.000	52.000	54.080	56.243	212.323
OTROS SERVICIOS PÚBLICOS	ILUMINACIÓN	110.550	114.972	119.571	124.354	469.447
		10.167.175	10.573.862	10.996.816	11.436.689	43.174.541

Nuestra Misión: Prestar los servicios públicos básicos de manera eficiente y generar desarrollo socioeconómico

Nuestra Visión: Ser líderes en la promoción y la aplicación del desarrollo, como motor de progreso regional

Calle 2 No 71-115 – Telefax 0927 46 82 73

Email municipiodebarbacoas@gmail.com – www.barbacoas-narino.gov.co



Libertad y Orden

REPUBLICA DE COLOMBIA
DEPARTAMENTO DE NARIÑO

MUNICIPIO DE BARBACOAS
NIT. 800.099.061-7

DESPACHO

Página 7 de 7

ARTICULO 6°.- El presente Decreto rige a partir de la fecha de su promulgación y deroga todas las normas que le sean contrarias.

Dado en Barbacoas: _____

PUBLÍQUESE Y CUMPLASE

JOSE ARNULFO PRECIADO CABEZAS
Alcalde Municipal

Nuestra Misión: Prestar los servicios públicos básicos de manera eficiente y generar desarrollo socioeconómico

Nuestra Visión: Ser líderes en la promoción y la aplicación del desarrollo, como motor de progreso regional

Calle 2 No 71-115 – Telefax 0927 46 82 73

Email municipiodebarbacoas@gmail.com – www.barbacoas-narino.gov.co



Barbacoas "*Propósito de todos*"

MUNICIPIO DE BARBACOAS
PLAN DE DESARROLLO
2008 - 2011

DEPARTAMENTO DE NARIÑO MUNICIPIO DE BARBACOAS PLAN DE DESARROLLO 2008 – 2011



JOSÉ ARNULFO PRECIADO CABEZAS
ALCALDE POPULAR
2008 – 2011
Barbacoas "*Propósito de todos*"
Barbacoas, 2008

Misión: Prestar los servicios públicos básicos de manera eficiente y generar desarrollo socioeconómico
Visión: Ser líderes en la promoción y la aplicación del desarrollo, como motor de progreso regional
municipiodebarbacoas@gmail.com – www.barbacoas-narino.gov.co



Barbacoas "Propósito de todos"

MUNICIPIO DE BARBACOAS
PLAN DE DESARROLLO
2008 - 2011

**HONORABLE CONCEJO MUNICIPAL
PERIODO 2008 – 2011**

Presidente

JOSE ALEX CORTES

DORA PORTILLA

Honorables Concejales

ELPIDIO VALENCIA BARREIRO

EMBER RAMIRO CASTILLO

COLOMBIA QUIÑONES

WILSON CASTILLO TENORIO

HECTOR LEONARDO ACOSTA

JESUS ANIBAL CORTES

PETER DAVINSON CABEZAS

JOSE HERNAN CABRERA GOMEZ

JOSE MARCIAL LANDAZURY

LIMBER RINCON LEYTON

NESKEN ALONSO SEVI LLANO

*Misión: Prestar los servicios públicos básicos de manera eficiente y generar desarrollo socioeconómico
Visión: Ser líderes en la promoción y la aplicación del desarrollo, como motor de progreso regional
municipiodebarbacoas@gmail.com – www.barbacoas-narino.gov.co*



**CONSEJO TERRITORIAL DE PLANEACION MUNICIPAL
PERIODO 2008 – 2011**

MIGUEL RODRIGUEZ
Representante ONG
Presidente

CILIA TENORIO
Representante asociación de mujeres
Secretaria

BERTHA GONZALES
Representante Salud

ENRIQUE LEMOS
Representante Microempresas

EDER ESCOBAR
Representante Comercio

PEDRO JOSE CASTILLO
Representante Juntas De Acción Comunal

WILBERTO QUIÑONEZ
Representante Desplazados

DOUGLAS VIVEROS
Representante Profesionales

ALBEL DIAZ
Representante Sector Educativo

JOSE LIBARDO PAI
Representante Comunidades Indígenas

LUIS ADOLFO QUIÑONEZ
Representante Comunidades Afro

VICTORIA RODRIGUEZ
Representante Adulto Mayor

JORGE LIBARDO ARBOLEDA
Representante Deporte

SEGUNDO QUIÑONEZ
Representante Productores Agrícolas

VIDAL CASTILLO
Representante Sector Minero

JAVIER CASTILLO
Representante Grupos Culturales

MARIA LUCEY QUIÑONEZ
Representante Grupos Juveniles

MAURICIO FLOREZ
Sector Carretera Junín - Barbacoas



Barbaças "Propósito de todos"

MUNICIPIO DE BARBAÇAS
PLAN DE DESARROLLO
2008 - 2011

**ADMINISTRACIÓN MUNICIPAL
PERIODO 2008 – 2011**

JOSÉ ARNULFO PRECIADO CABEZAS
ALCALDE POPULAR
2008 – 2011

JENS JAVIER SAETHER
Secretario de Gobierno

FABIO EMIRO CORTES REDIN
Secretario de Hacienda

JUAN ELID CORTES
Secretario General

DIANA ESCOBAR
Directora de Planeación y Obras Publicas

EDWAR QUIÑONES
Secretario Desarrollo Comunitario

BERTHA GONZALES
Directora Local de Salud

DIWIN H. CORTES
Jefe de Control Interno

FRANCISCO IVAN LOPEZ
Secretario de Servicios Públicos

EDUARDO ARIZALA
Inspector de Policía Urbano

FEDER ANGULO
Coordinador UMATA

CLAUDIA DEL C. RUANO
Comisaria de Familia

ALBY RODOLFO ORTIZ
Director Instituto Municipal de Deportes

LEYVA BIOJO
Director Instituto Municipal de Cultura



EQUIPO TÉCNICO PLAN DE DESARROLLO

Coordinación General

DIANA ESCOBAR
Secretaria de Planeación

RAFAEL RAMIREZ
Coordinador Banco de Proyectos

Coordinación Técnica

DILCIA BENÍTEZ AGUIRRE
Administradora de Empresas

ALEXANDER ARTEAGA
Economista y Estadístico

HENRY GRUESO
Tecnólogo en Administración Financiera



TABLA DE CONTENIDO

	Pág.
INTRODUCCIÓN	9
1. RESEÑA HISTÓRICA	13
2. GENERALIDADES	14
2.1 QUIENES SOMOS	14
2.2 DÓNDE ESTAMOS UBICADOS	18
2.3 CÓMO ESTAMOS ORGANIZADOS	20
2.4 QUÉ TIPO DE CLIMA TENEMOS	21
2.5 CÓMO ESTÁN NUESTROS SUELOS	22
2.6 CÓMO ESTAMOS FRENTE A RIESGOS Y AMENAZAS	23
PARTE I	25
3. CUÁL ES LA SITUACIÓN ACTUAL DE NUESTRO MUNICIPIO	25
3.1 DIMENSIÓN POLÍTICA	25
3.1.1 Participación comunitaria	25
3.1.2 La paz un derecho y un deber de todos	27
3.2 DIMENSIÓN SOCIAL	29
3.2.1 Educación	29
3.2.1.1 Educación Preescolar	31
3.2.1.2 Educación Básica Primaria	32
3.2.1.3 Educación Básica Secundaria y Media	32
3.2.1.4 Educación Superior	33
3.2.1.5 Infraestructura educativa	33



Barbaçoas "Propósito de todos"

MUNICIPIO DE BARBACOAS
PLAN DE DESARROLLO
2008 - 2011

3.2.2 Salud	34
3.2.3 Vivienda y servicios públicos	41
3.2.4 Infraestructura básica en Servicios Públicos	42
3.2.5 Recreación y deporte	45
3.3 DIMENSIÓN ECONÓMICA	46
3.3.1 Infraestructura	46
3.3.2 Producción agropecuaria	47
3.3.3 Minería	49
3.3.4 Turismo	50
3.3.5 Comercio y servicios	50
3.4 DIMENSIÓN AMBIENTAL	51
3.4.1 Relleno sanitario	51
3.4.2 Reservas naturales	52
3.4.3 Cuencas y microcuencas	53
3.4.4 Bosques	53
3.5 DIMENSIÓN CULTURAL	54
3.5.1 Manifestaciones y expresiones culturales	54
3.5.2 Plantas medicinales	55
3.5.3 Cátedra de etnoeducación	55
3.6 EVALUACIÓN FINANCIERA	56
4. MARCO DE REFERENCIA	59
PARTE II	61
5.COMPONENTE ESTRATÉGICO	61

Misión: Prestar los servicios públicos básicos de manera eficiente y generar desarrollo socioeconómico
Visión: Ser líderes en la promoción y la aplicación del desarrollo, como motor de progreso regional
municipiodebarbacoas@gmail.com – www.barbacoas-narino.gov.co



5.1 MISIÓN	61
5.2 VISIÓN	61
5.3. OBJETIVO	61
5.4 ESTRATEGIAS	62
5.5 PROGRAMAS, METAS E INDICADORES POR EJE ESTRATÉGICO	63
5.5.1 Eje participación comunitaria y liderazgo	63
5.5.2 Eje la paz un derecho y un deber de todos	68
5.5.3 Eje educación con pertinencia y afectividad	70
5.5.4 Eje salud	73
5.5.5 Eje vivienda y servicios públicos	76
5.5.6 Eje recreación y deportes	78
5.5.7 Eje infraestructura y economía sostenible	80
5.5.8 Eje política ambiental	84
5.5.9 Eje cultural	86
PARTE III	89
6 PLAN DE INVERSIONES PLURIANUAL	89
PARTE IV	123
7. SISTEMA DE SEGUIMIENTO	123



INTRODUCCIÓN

En calidad de Alcalde de Barbacoas, presento ante las instancias competentes del Municipio, Consejo Territorial de Planeación, el Honorable Concejo Municipal, Autoridades y entidades del orden Departamental y Nacional, y Organizaciones de Cooperación Internacional, el Plan de Desarrollo Municipal "Barbacoas un propósito de Todos 2008-2011". Documento que se formula en el marco de la constitución política de Colombia, específicamente teniendo como referente los artículos 342 y ss del capítulo II, título XII de la Constitución Nacional y la Ley 152 de 1994, Ley Orgánica del Plan de Desarrollo y demás normas concordantes.

La construcción del Plan de Desarrollo se formuló de manera colectiva con los diferentes representantes de las organizaciones sociales y comunitarias con las que cuenta el municipio, con la institucionalidad pública y privada, y el equipo dinamizador y técnico del Plan de desarrollo. Inicialmente se diseñó una estrategia de que permita la concertación entre actores del desarrollo del municipio y el conocimiento de la situación actual del mismo por cada una de los componentes o dimensiones del desarrollo del municipio aplicando unos instrumentos elaborados por el equipo técnico.

La estrategia nos permitió construir el componente filosófico de manera colectiva, iniciando por la comprensión del desarrollo y el enfoque al mismo, dado este, como punto de referencia hacia donde debe apuntar las acciones del desarrollo identificadas en el componente estratégico; el cual comprende la construcción de una visión de futuro propositiva a largo plazo, la misión como la razón de ser del municipio, los objetivos y las estrategias generales del plan, los programas, subprogramas y metas por cada uno de los ejes estratégicos, ejes que fueron concertados para el mejor desarrollo del mismo.

Para legitimar el proceso y el documento del plan, se enriqueció con la mirada de las diferentes organizaciones sociales y comunitarias del municipio desde un enfoque poblacional. Los encuentros se realizaron con los representantes de los consejos comunitarios, líderes de resguardos indígenas, mujeres, jóvenes, tercera edad, población desplazada, sectores sociales y económicos y zona urbana en general. Estos encuentros contaron con una amplia participación tanto de las organizaciones sociales como de los integrantes del equipo de gobierno. El equipo de gobierno en pleno lideraron el proceso de formulación del plan coordinando las mesas temáticas; quienes se distribuyeron por cada eje estratégico retomando las diferentes miradas por los representantes de las organizaciones sociales. Es de esta manera como se elabora el primer documento base del plan de desarrollo, incluido plan plurianual de inversiones y los mecanismos de evaluación, control y seguimiento.



Una vez elaborado el documento borrador, éste es entregado al Consejo Territorial de Planeación; quienes algunos de los miembros participaron en la construcción del Plan de Desarrollo. El Consejo Territorial de Planeación, se renovó y adhirió otros sectores que no tenían representación y en diálogos con la administración municipal les fue entregado las funciones o más bien el rol que tienen frente al Plan de Desarrollo. Todo el Consejo se analiza y manifiestan su concepto sobre el borrador del Plan de Desarrollo mediante oficio del 25 de Marzo de 2008. Las observaciones de los consejeros son tenidas en cuenta en el proyecto final, el cual es presentado ante al Concejo Municipal.

Como mencionamos anteriormente, a partir del programa de gobierno del alcalde y mediante una concertación con el equipo de gobierno, consejo territorial de planeación y concejo municipal, se determinó la estructura del documento final del Plan de Desarrollo de nuestro municipio. En este sentido, los ejes estratégicos del documento son:

- 1. PARTICIPACIÓN COMUNITARIA Y LIDERAZGO:** Por medio de este eje se pretende fortalecer el liderazgo tanto del ente territorial; generando una estructura de carácter gerencial y de manera compartida con el tejido social del Municipio; integrado por las diferentes organizaciones sociales y comunitarias; especialmente de la población afro descendientes e indígenas, mujeres y jóvenes. La gestión y las acciones serán de manera coordinadas y concertadas para lograr los objetivos propuestos.
- 2. LA PAZ UN DERECHO Y UN DEBER DE TODOS:** Apoyados por los diferentes organismos nacionales e internacionales del Derecho Internacional Humanitario y en perspectiva del desarrollo de la prioridad Vida y Paz en el Departamento de Nariño, se impulsará acuerdos de paz con los actores armados que permita constituir a Barbacoas un territorio de paz.
- 3. EDUCACIÓN CON PERTENENCIA Y AFECTIVIDAD:** La educación es fundamental para lograr el desarrollo del municipio, por lo tanto esta debe ser pertinente y contextualizada en la medida en que existan los recursos y la voluntad política de las partes. En este sentido, se propenderá por el mejoramiento de la calidad educativa y la cobertura. Lo que implica mejorar y ampliar la infraestructura educativa, garantizando hasta el grado 9° en las instituciones educativas de la zona rural.
- 4. SALUD EN CONDICIONES DE DIGNIDAD:** Con relación a este derechos social y fundamental, las gestiones se enfocarán al mejoramiento de la calidad en la prestación de salud y ampliación de cobertura, con especial atención al sistema del Régimen Subsidiado. Por el hecho de tratarse la salud como un hecho fundamental para la vida, el personal



contratado será de la zona, en el sentido de que el arraigo cultural de sus profesionales garantizará mayor sentido de pertenencia y por ende mejores condiciones de atención a la población Barbaçoana.

5. **DEPORTE Y RECREACIÓN:** Referente a este eje, se gestionarán esfuerzos técnicos, económicos y humanos enfocados a la masificación de las prácticas deportivas que resalten los Barbaçoanos.
6. **VIVIENDA Y SERVICIOS PÚBLICOS:** La Administración pública municipal se encargará de tramitar los subsidios para proyectos de vivienda de interés social y de mejoramiento, dirigido la población vulnerable del municipio, como desplazados, entre otros. El agua elemento vital para el ser humano, el cual debe suministrarse en las mejores condiciones de calidad y oportunidad; para ello se realizará un estudio y la construcción del acueducto eficiente tanto urbano como rural. De igual forma se gestionará la ampliación de cobertura para los servicios de alcantarillado, energía eléctrica y telefonía garantizándolos con un cobro justo y dirigido a las comunidades donde se amerite. En la zona rural que se caracteriza por la falta del servicio de energía eléctrica, mediante la gestión se subsidios se apoyará la interconexión de la zona rural ante el ICCEL.
7. **INFRAESTRUCTURA PARA LA ECONOMÍA SOSTENIBLE:** Articulado a la estrategia de desarrollo regional en la prioridad de ingresos, haremos parte activa en el desarrollo del Plan "Pacífico sin drogas", que permita el acceso de nuestros productores a los proyectos de cadenas productivas de sustitución de cultivos de uso ilícito y partiendo del reconocimiento de sus vocaciones productivas, con todo lo que implica: la asistencia técnica para la producción, implementación de tecnologías apropiadas, procesos de transformación y comercialización. Propenderemos inicialmente por crear condiciones de asociatividad en el marco de la economía solidaria por cada una de las actividades económicas que se visibilicen más en el municipio. El apoyo es de tipo formativo y de capital semilla en la medida que el presupuesto lo permita, de tal manera que logre generar empleo y mejorar los ingresos individuales y familiares de los asociados. Dirigido a las familias de bajos ingresos. Con relación al sistema financiero del municipio, gestionaremos ante el Gobierno Nacional el mejoramiento de la prestación del servicio de la entidad bancaria existente como también la inclusión de otras. Contamos con una vía que nos comunica a la región e históricamente en mal estado. En este aspecto, la administración municipal gestionará acudiendo al respaldo de la población Barbaçoana, la pavimentación de la carretera Junín – Barbaçoas en el menor tiempo posible, entre otras. En este tema de infraestructura, se gestionará el proyecto de construcción del aeropuerto, visibilizándolo como una estrategia de desarrollo no solo local sino regional y de impacto.



Barbaocoas "Propósito de todos"

MUNICIPIO DE BARBACOAS
PLAN DE DESARROLLO
2008 - 2011

- 8. POLÍTICA AMBIENTAL:** En forma concertada y en el marco del Plan Ambiental de Corponariño; se realizarán acciones que conduzcan al manejo adecuado de los residuos sólidos y otros aspectos de este eje. Es importante resaltar que para este fin se gestionarán recursos para el mejoramiento del relleno sanitario municipal.
- 9. CULTURAL:** Con respecto a la cultura, a partir del reconocimiento de las diferentes expresiones y manifestaciones tanto culturales como artísticas se apoyarán en aquellos que resalten nuestros saberes ancestrales y nuestra identidad cultural que es una de nuestras grandes riquezas. El reconocimiento de la cultura pluriétnica del municipio es un gran avance para el desarrollo de nuestras comunidades.

A la par con el desarrollo de los ejes mencionados, la administración pública manejará sus recursos humanos, técnicos y financieros de manera eficaz y eficiente. Este documento fue presentado ante las diferentes instancias de plan de desarrollo, como el Concejo Territorial de Planeación y Concejo Municipal, de esta manera estamos dando cumplimiento con la Ley y con el ejercicio político que demanda este ejercicio participativo.

Así queda constituida la carta de navegación de nuestro municipio para los cuatros años siguientes.

JOSÉ ARNULFO PRECIADO CABEZAS

ALCALDE POPULAR 2008 – 2011

Municipio de Barbaocoas

Misión: Prestar los servicios públicos básicos de manera eficiente y generar desarrollo socioeconómico

Visión: Ser líderes en la promoción y la aplicación del desarrollo, como motor de progreso regional

municipiodebarbaocoas@gmail.com – www.barbaocoas-narino.gov.co



1. RESEÑA HISTÓRICA

Los primeros pobladores de la región de Barbacoas eran grupos indígenas (Iscuandes, Tapajes, Barbacoas, Sanquianguas, y Telembís), asentados sobre los ríos Tapaje, Patía y Telembí.

A finales del siglo XVI son traídos a la región hombres de etnia negra para trabajar en las minas de oro. Actualmente la mayoría de la población (70%) tiene su ascendencia en estos grupos negros, seguidos de indígenas, mulatos y mestizos.

En el año 1612 con la participación de Don Francisco de la Parada y de Don Pedro Martín Navarro, se oficializó la fundación de Barbacoas.

Durante la época de la Colonia y de la República, BARBACOAS se convirtió en un gran centro minero, y atrajo a numerosas familias provenientes de otros lugares del país y del extranjero, trayendo consigo una gran actividad minera y convirtiéndose en un puerto fluvial comercialmente importante.

En 1823 se estableció en BARBACOAS una casa de rescate de oro para solventar las guerras de independencia y entre 1838 y 1840 se abrió una casa de la moneda; BARBACOAS formó parte de la Provincia del Cauca hasta 1916 cuando por Ordenanza No. 44 de 1916 (Abril 19) se erigió como Municipio del nuevo departamento de Nariño. Con la Ordenanza No. 81 de 1916 (Mayo 10) se segrega el territorio de Altaquer del municipio de Ricaurte y se agrega al territorio de BARBACOAS (Altaquer).

Hasta los años treinta del siglo XX, BARBACOAS tuvo una gran importancia como puerto fluvial y centro minero en la costa nariñense, pero a raíz de la construcción del ferrocarril entre Tumaco – Diviso, disminuyeron en gran medida las actividades económicas y sociales, produciéndose un éxodo de familias a otros lugares.



2. GENERALIDADES

2.1 QUIENES SOMOS?

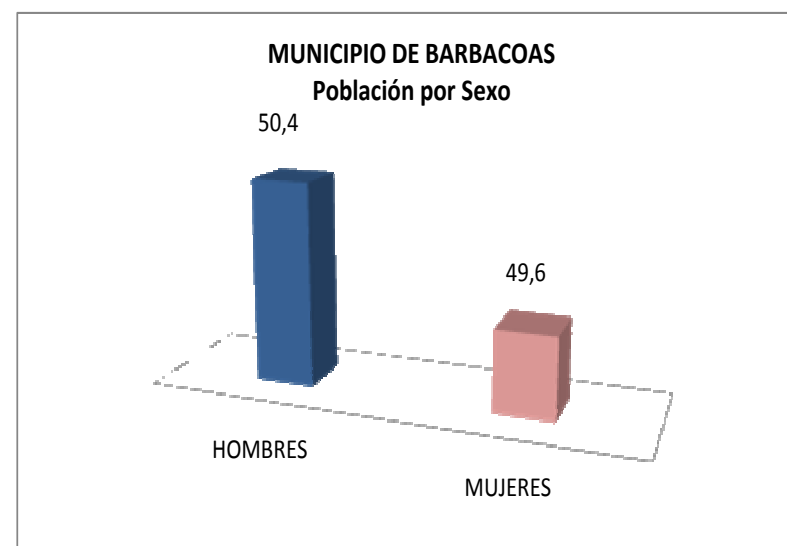
Somos una población proyectada a 2008 de 32.402 habitantes según datos Censo de 2005 de las cuales 13.032 (40.2%) residen en el casco urbano y 19.370 (59.8%) en la zona rural. Representa el 2,02% del Departamento de Nariño. De esta población 16.340 son hombres (50.4%) y 16.062 son mujeres (49.6%). Su estructura es predominante joven, el 70% de sus habitantes son menores de 30 años.

Tabla 1.

Distribución de la población 2008 del Municipio de Barbaocoas

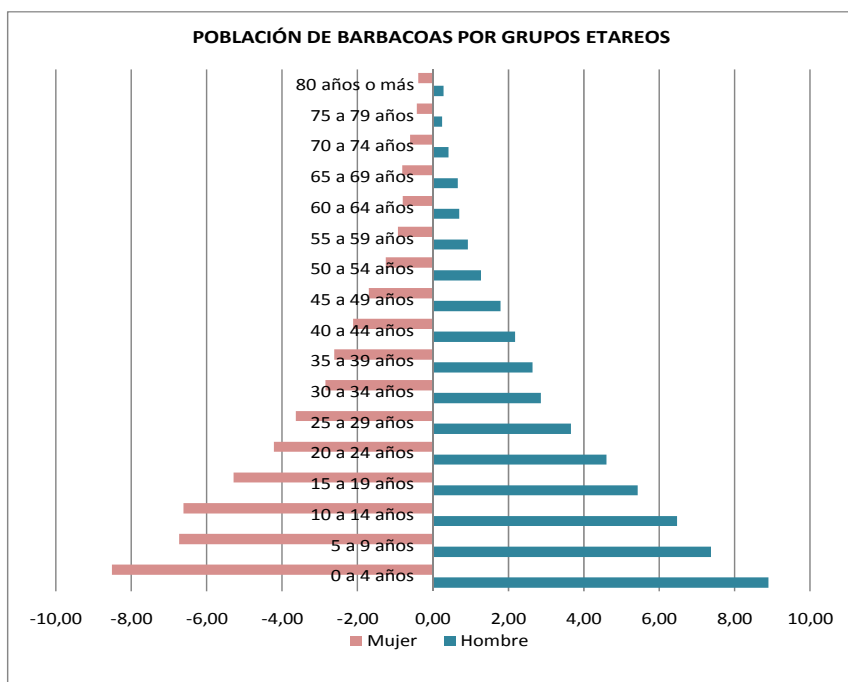
GENERO	CABECERA MUNICIPAL	POBLACION RURAL	TOTAL
HOMBRE	6.235	10.105	16.340
MUJER	6.797	9.265	16.062
TOTAL	13.032	19.370	32.402

FUENTE: Proyección DANE 2008, Este Estudio.



FUENTE: Censo general 2005

En el municipio se observa una densidad de población de 9,4 habitantes por Km², el promedio departamental es de 48 y el del país es de 39 habitantes.



FUENTE: Censo general 2005

El tercer grupo comprendido entre los 10 y 19 años representa el 11.9 % y en términos sociales requiere de programas para la adolescencia y primera juventud en prevención del consumo de drogas psicoactivas, tabaquismo, alcoholismo y programas de educación sexual. En términos educativos se hace necesaria la orientación de la básica secundaria y la media vocacional. Para el grupo comprendido entre los 20 y 29 años, correspondiente al 8.1 % de la población municipal se establece necesidades de tipo profesional y laboral, implicando por lo tanto el perfeccionamiento técnico y el pregrado universitario.

Es importante resaltar que en este rango de población suelen generarse flujos migratorios cuando la localidad no genera alternativas de empleo y educación.

La distribución de la población por edad y sexo, determina unos grupos caracterizados por sus necesidades en términos de servicios de salud, educación, recreación, cultura y desempeño de actividades económicas; el grupo comprendido por los habitantes con edades entre 0 y 4 años, que representa el 8.7 % de la población caracteriza a aquellos niños que necesitan especial atención en salud (vacunación, crecimiento y desarrollo, lactancia), nutrición y estimulación de los sentidos.

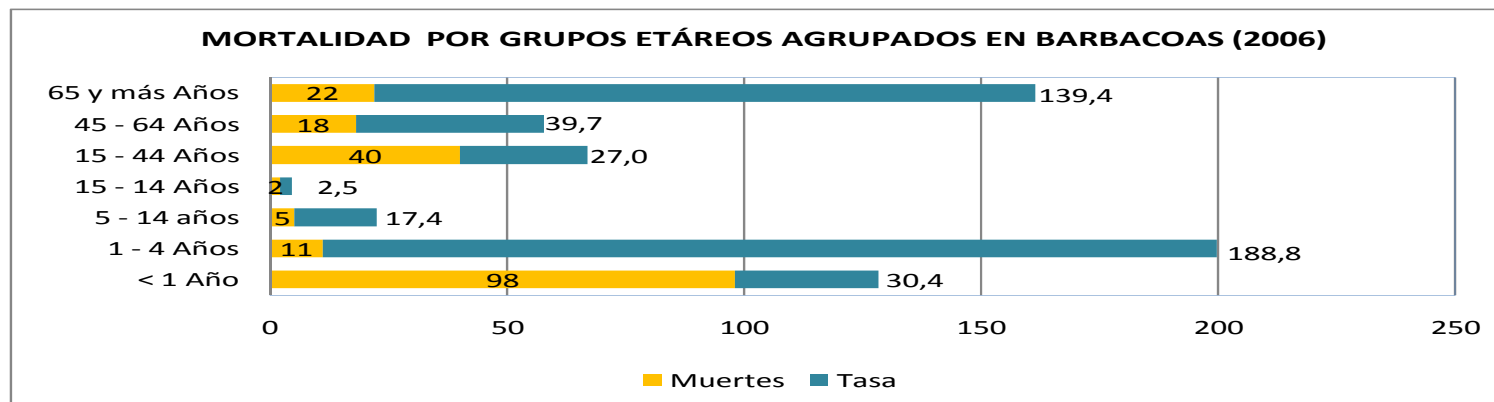
El grupo de entre 5 y 9 años, correspondiente al 7.1 % identifica a aquellos niños que están en educación temprana o de socialización, es decir en preescolar y básica primaria.



El grupo comprendido entre los 30 y los 59 años, correspondientes al 11.6 %, consolidan los grupos familiares, por lo tanto su importancia viene dada en términos de producción y reproducción, es decir, requieren programas de empleo, cualificación, prevención para conservación de la salud, deporte, recreación y cultura. Mientras que los habitantes con edades superiores a 60 años, correspondiente al 2.5 % y considerados como pertenecientes al rango en el que culmina la participación laboral requiere programas de pensiones y centros de atención gerontológica, que demandan una acción integral en salud, educación, recreación y deporte para la adecuada atención al grupo de adultos mayores.

De otro lado se tiene que el mayor porcentaje de población está representado por las personas más jóvenes es decir con edades entre 10 y 19 años que en total representan el 11.9 %, por lo tanto se puede decir que la tendencia de la población en el municipio al igual que en Colombia y en el Departamento de Nariño, conserva los lineamientos de los países en vía de desarrollo en los que se conserva, hasta cierto, punto los altos porcentajes de la población joven , frente a países más avanzados que se encuentran inmersos en un importante proceso de envejecimiento.

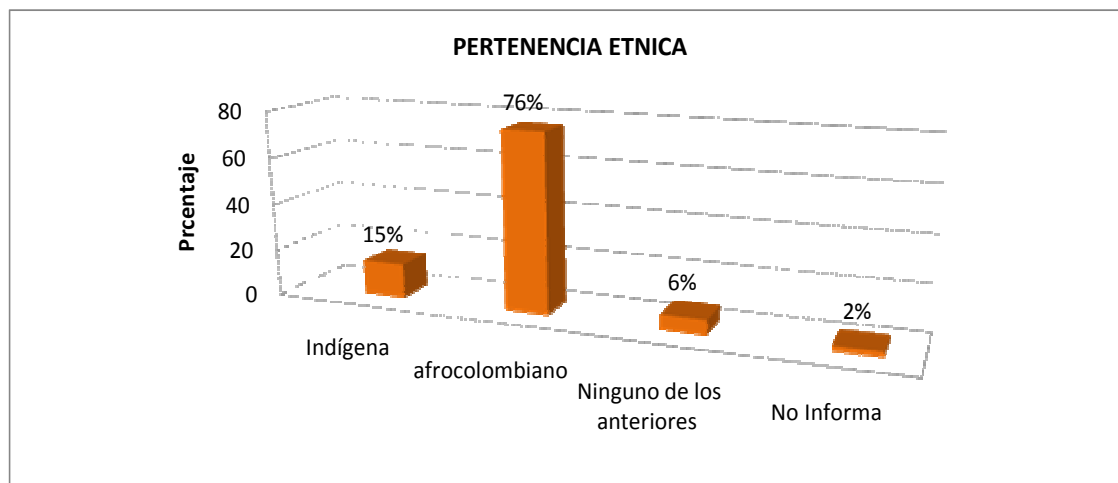
Estas tendencias dependen de los cambios y transformaciones que se operan en los tres grandes factores que condicionan la renovación de la población: los nacimientos, las muertes y los movimientos migratorios. Según los registros el más alto índice de defunciones corresponde a las causadas por mortalidad perinatal, insuficiencia cardiaca congestiva, intoxicación por plaguicidas, malaria, EDA, IRA, muertes violentas y accidentes.



FUENTE: IDSN-Sistema de estadísticas vitales, tasa por 10.000 habitantes



En el año 2005, la tasa de mortalidad en Barbacoas es alta para niños entre 1 y 4 años (11 muertes), seguido por el grupo de edad mayor de 60 años con 22 muertes. Lo que indica una gran vulnerabilidad en salud para estos grupos.



FUENTE: Censo general 2005

En cuanto a la distribución étnica, el 76% de la población residente en Barbacoas se autorreconoce como raizal, palenquero, negro, afrocolombiano o afrodescendiente y el 15% es indígena del pueblo AWÁ quienes integran La Unidad Indígena del Pueblo AWÁ "UNIPA"; quienes luchan por difundir su pensamiento y su propia concepción de desarrollo, el 8% de la población es mestiza.

Con respecto a la población desplazada según FUENTE SIPOD - CORTE SEPTIEMBRE 16 DE 2007, desde el año 2001 a 2007, han llegado al municipio 303 familias con un promedio de 4 integrantes por grupo familiar. En este período de tiempo debido a problemas de orden público, el municipio ha expulsado a 1285 familias con un promedio de 4 integrantes por núcleo familiar, debido al conflicto armado que se presenta en el país y el Municipio de Barbacoas no es la excepción.



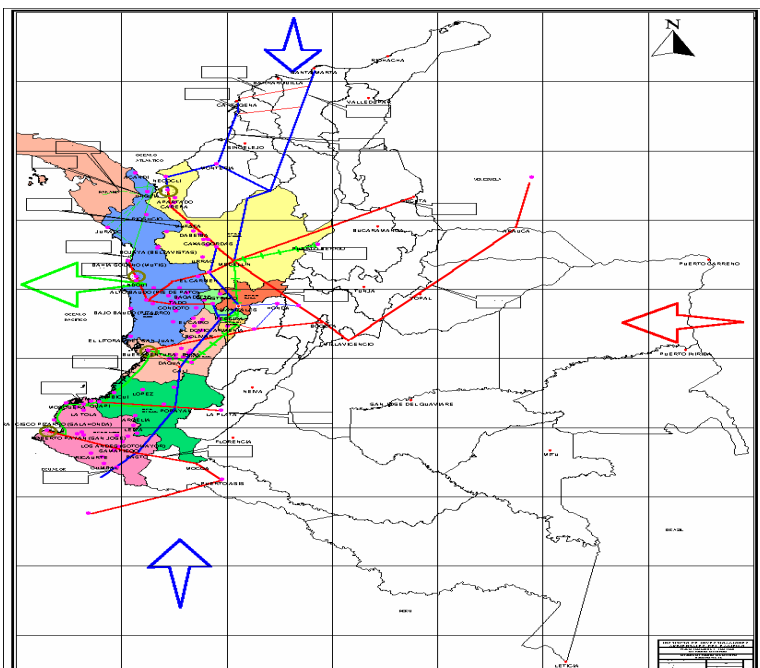
Barbacoas "Propósito de todos"

MUNICIPIO DE BARBACOAS
PLAN DE DESARROLLO
2008 - 2011

2.2 DÓNDE ESTAMOS UBICADOS?

El municipio de Barbacoas, está localizado en la costa pacífica del departamento de Nariño, a $1^{\circ} 40'$ de latitud y $78^{\circ} 08'$ de longitud; limita al norte con el municipio de Magüi Payán, al sur con el municipio de Ricaurte, al este con los municipios de Samaniego y los Andes, y al oeste con los municipios de Tumaco y Roberto Payán. Tiene una extensión de 3427 kilómetros cuadrados, y dista desde la capital del departamento (Pasto), hasta la cabecera municipal, Barbacoas en 235 kilómetros. (Ver Mapa 1, 2, 3)

Mapa 1.
El municipio de Barbacoas en el contexto Regional



Mapa No. 2
El municipio de Barbacoas en el contexto regional



Misión: Prestar los servicios públicos básicos de manera eficiente y generar desarrollo socioeconómico

Visión: Ser líderes en la promoción y la aplicación del desarrollo, como motor de progreso regional

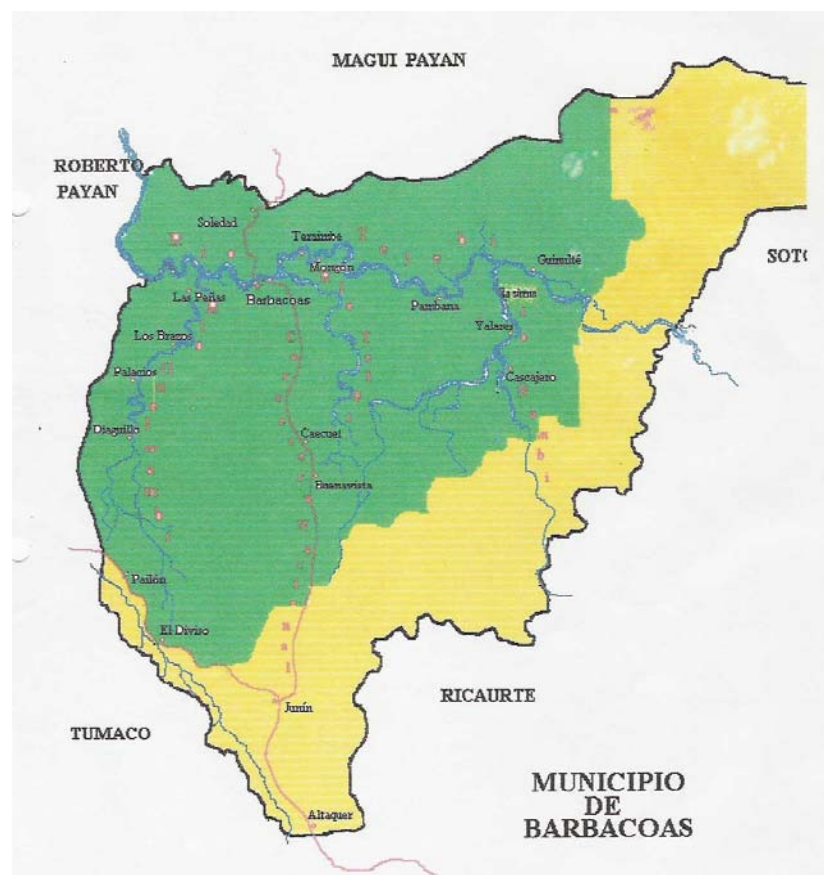
municipiodebarbacoas@gmail.com – www.barbacoas-narino.gov.co



Barbacoas "Propósito de todos"

MUNICIPIO DE BARBACOAS
PLAN DE DESARROLLO
2008 - 2011

Mapa No. 3
Municipio de Barbacoas



Misión: Prestar los servicios públicos básicos de manera eficiente y generar desarrollo socioeconómico
Visión: Ser líderes en la promoción y la aplicación del desarrollo, como motor de progreso regional
municipiodebarbacoas@gmail.com – www.barbacoas-narino.gov.co



2.3 CÓMO ESTAMOS ORGANIZADOS

El municipio de Barbaocoas en su cabecera municipal posee 11 barrios y en la zona rural ciento treinta y seis (136) veredas distribuidas en once zonas; estas veredas están organizadas en trece (13) resguardos indígenas y once (11) consejos comunitarios; los asentamientos más grandes y con ubicación estratégica son los lugares donde las otras comunidades asisten para el intercambio comercial, social, cultural y político. Los consejos comunitarios y resguardos indígenas, al interior del municipio manejan un liderazgo importante en el desarrollo socioeconómico y político de la región, así mismo, los barrios y las veredas ejercen este liderazgo a través de sus respectivas juntas de acción comunal, quienes participan en actividades que tienen que ver con el desarrollo de su localidad. El área urbana se encuentra conformada por 11 barrios, los cuales son: El Paraíso, 29 de Agosto, La loma, La Invasión, Guayabal, Calle del Comercio, Paso Grande, San Antonio, La Unión Capricho, Bello Horizonte y El Bosque

Tabla 1.
Distribución política administrativa del municipio de Barbaocoas

N°	NOMBRE DE LA ORGANIZACIÓN	VEREDAS
CONSEJOS COMUNITARIOS		
1	Consejo Comunitario Alejandro Rincón.	La Sirena, La Playa, Cascajero, Yalare, Recodo y Las Peñas.
2	Consejo Comunitario Manos Unidas del Socorro.	La Gloria, Palacio, San Francisco, Naispí, Diaguillo, Coscorrón, Nueva Esperanza, Chiyaguan y Limones
3	Consejo Comunitario Renacer Campesino – Rio Yacula	Cuilbí, Yacula, La Nacera y San Juan Bautista.
4	Consejo Comunitario La Gran Unión Telpí.	Corozo, Guadual, Guinul, Cartagua, Quembi Las Peñas, Mingoya, Culbí y Chanulito
5	Consejo comunitario unión bajo guelmanbi.	Zapote, Raspadura, Las peñas, Gertrudis, Los Brazos, El Venero, El Viudo, El Placer, La Seca, La Vega, Chalalbí, La Ladera, Las Mercedes y Tanche.
6	Consejo comunitario la gran minga-Inguambí.	El Cocal, Albí, Inguambí, Machare, La Junta y la Vuelta.
7	Consejo comunitario la Nueva	Nombre de Dios, Cargazon, Chalchal,

	Alianza Alto Telembi	Paunde, Pambana, Ñambí la Mina, Boca de Ulí, Salí, Teranguará, Guinulté y Palí Telembí Arriba.
8	Consejo comunitario la Nueva Esperanza Carretera Junín-Barbaocoas	El Peje, Buena vista, Chanul, Carcuel, Cruces, Tinajillas, El descanso, Quendan, La canasta, La Florida, Almorzadero, Tejute y Jaboncillo.
9	Consejo comunitario La Nueva Reserva ACANURE vía al mar	El Pailón, Las Marías, Berlín, Pueblo Nuevo, Guyguay y La tendida
10	Consejo comunitario Renacer Telembí	Teraimbe, Painanda, Mongon, Barro Blanco, Bombom, Arenal, Manuelita, Soledad, Cumainde alto y bajo, Pimbi y Yaroky
11	Consejo comunitario El Bien del Futuro	Playa Grande, Coscorrón, La Humildad y Chapira
RESGUARDOS INDÍGENAS		
Cuambí Yaslambí, Pingullo Sardinero, Faldada Cuasbil, Gran Sábalo, Saundé Guiguay, Guelmambí Caraño, Tortugaña-Telembí, Pulgande – Tronqueria, Chagui– Chimbuza, Honda Rio Guiza, Nunalbi Alto Ulbi, Pipalta Palbi Yaguapi, Piedra Verde		



VEREDAS QUE NO PERTENECEN A CONSEJOS COMUNITARIOS NI A RESGUARDOS INDIGENAS

Guagai, La Resbaloza, La Vega, Bocas de Cartagena, Loma de Peña, Soledad, Yaruquí, Pimbí, Km 92, Berlín, Altaquer, El Diviso, Junín, San Francisco, El Guante, Remate, Pispian, Terenguará, San Lorenzo, Cucarachera, Pain Nanda, Mongón, Teraimbe, Bombón, Arenal, La Represa, Cumaine el Alto, Cumaine el Bajo (El paso), Cascote, La Pampa, La Playa, Ceibo, Legido, Coscorrón, La Humildad, Chapira, Playa Grande. Represa Inguambí, La Vuelta y Machare¹.

Barbacoas se encuentra incrustada en una zona verde montañosa, en las estribaciones de la cordillera occidental, su relieve es irregular con numerosas llanura y colinas. Las elevaciones más sobresalientes son: el cerro de Buenavista, Altaquer y el Paramo.

Su principal río es el Telembí; cuyo nombre se debe a la memoria de los indios que habitaron esta región: nace en el cerro de Gualcala y desemboca en el río patía; es navegable y de gran trayectoria histórica. El principal afluente es el río guagui que nace en las chorreras de pipalta (inspección de Buenavista). Otros ríos que hacen parte de la hidrografía del municipio son: nansalbí, telpí, Ñambí, Naispí, Inguambí, Albí, Guelmambí.

2.4 QUÉ TIPO DE CLIMA TENEMOS?

El municipio de Barbacoas está localizado a 36 m.s.n.m. pertenece al piedemonte costero cuyo relieve es variable, hay zonas onduladas, fuertemente onduladas y quebradas, con colinas de altura que van de los 25 a los 200 metros sobre el nivel del mar.

En cuanto al clima, éste es cálido con características del bosque húmedo tropical, tiene una temperatura 28° grados centígrados, con mínimas variaciones en las noches. Los suelos se caracterizan por ser muy pobres en nutrientes debido a las condiciones de intensa humedad, son imperfecta o pobremente drenados en las partes altas, en las partes cóncavas o entre colinas existe baja saturación de bases, el pH es muy ácido y la fertilidad muy pobre, la nutrición vegetal depende de los nutrientes almacenados en la fase orgánica del ecosistema²; las tierras de esta zona tienen vocación forestal, con el objetivo

¹ FUENTE: Hospital San Antonio, Oficina de Saneamiento Básico, Matriz de población 2003. Sistema de Selección de Beneficiarios- SISBEN- Barbacoas mayo 2004

² Instituto Geográfico Agustín Codazzi, IGAC, Mapa de suelos de Colombia. Bogotá, 1982.

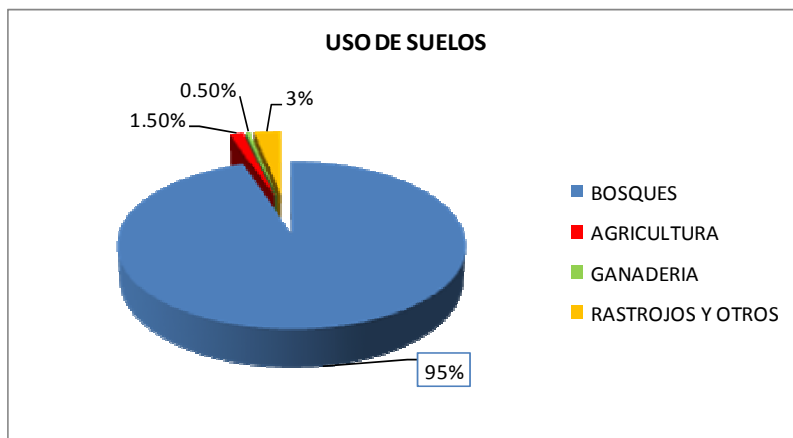


exclusivo de protección, siendo susceptible a ser utilizada por el hombre con fines de extracción de madera u otros productos del bosque. Si se realizan cultivos permanentes debe ser en áreas compactas o en sistemas multiestrata o agro - silvo - pastoriles, buscando trabajar con cobertura protectoras – productoras. Se debe tener en cuenta que a medida que se disecta el terreno, la pendiente se incrementa y la precipitación aumenta. La cobertura debe pasar de bosque productor a bosque protector. Estos suelos solo se conservarán si las prácticas del hombre buscan mecanismos de integración, con sus condiciones físicas y climáticas, enfocadas a la conservación de la capa vegetal.

2.5 CÓMO ESTÁN NUESTROS SUELOS?

Los suelos del municipio presentan algunos factores limitantes para la agricultura y la ganadería extensiva como la poca fertilidad y elementos de exceso (toxidad y acidez), escasa luminosidad, riesgo de inundación, problemas de drenaje e intenso régimen de pluviosidad.

El impacto de la actividad minera es bastante profundo, especialmente con el uso de retroexcavadoras ocasionando un impacto ambiental altamente negativo, por la irresponsabilidad en el manejo de estas, es bastante doloroso ver los sitios donde habían campamentos de retroexcavadoras, son sitios carentes de flora, fauna, agua y del mismo metal.



FUENTE: Plan de ordenamiento territorial

Con relación al uso del suelo se puede decir que el 95% está compuesto por bosques y el 5% restante se dedica a la agricultura, ganadería y otros procesos.



2.6 CÓMO ESTAMOS FRENTE A RIESGOS Y AMENAZAS?

De acuerdo a la geomorfología, la geología y los procesos de riesgos y amenazas, el Municipio de Barbacoas y su cabecera municipal se encuentran afectados por varios tipos de amenazas, tanto de tipo natural, como de tipo antrópico. Por su posición geográfica el municipio se encuentra amenazado por fallas geológicas específicamente por la falla geológica Junín - Sambiambi y el cinturón de fuego que atraviesa el pacífico.

Las amenazas naturales, son las de mayor cuidado, pues ellas pueden acabar con vidas de seres humanos y animales, con el agravante de que siempre han estado presentes en la costa Pacífica y se han presentado en forma de vibraciones, licuación de suelos y Tsunami o Maremoto, manifestándose de la siguiente forma:

Vibraciones: Movimientos hacia arriba, hacia abajo y hacia los lados del terreno, casas, escuelas, edificios, etc, que ocurren pocos segundos después de iniciado un terremoto. Las vibraciones producen más daño en suelos blandos y rellenos. Producen quiebre de pilotes y caída de casas y edificios menos resistentes.

Licuación de Suelos: Los terrenos arenosos con agua se vuelven como líquido con vibraciones fuertes, por lo cual se agrietan, se hundén o se corren, dañando viviendas, caminos y tuberías.

Tsunami o Maremotos: Olas formadas por el movimiento del fondo del mar. Llegan a la costa de Nariño unos 20 a 30 minutos después del terremoto. Por su fuerza y altura (que depende del nivel de la marea), destruyen barras de arena y construcciones frente al mar. Hacen subir el nivel de los ríos y generan inundaciones y daños. Barbacoas por su ubicación costa adentro no está expuesta al impacto directo de un tsunami, pero si a eventual inundación.

Inundabilidad Hídrica: corresponden a fenómenos de inundación y avenidas torrenciales. Aunque es la de mayor predominancia su incidencia en el casco urbano es baja, esto quiere decir que la población por tradición, convive con ese tipo de amenaza.

Erosión: Ocasionada especialmente por las continuas subidas y bajadas de los ríos bien sea por crecimiento de caudal, por represamiento del mar o por escurrimiento de aguas lluvias. En la cabecera municipal se presenta a lo largo de toda la ribera del Río Telembí y sobre todo en los terminales de calles hacia el río, en donde se forman socavamientos que van menoscabando el talud, poniendo en peligro las viviendas cercanas.



La otra categoría es la de Amenazas Antrópicas entre las cuales están: incendios, talas y quemas.

En cuanto a las amenazas antrópicas, se han identificado la amenazas de incendio como la más probable, señalando las construcciones aledañas a los actuales "puntos de venta" de combustibles y cilindros de gas (pipas) y por ende las manzanas donde se encuentran tales construcciones, debido a la calidad de materiales, con predominancia en el uso de madera. Así que las medidas de control deben ir encaminadas a dotar al municipio de los elementos e infraestructura para detener esta clase de los desastre, de la cual, Barbaçoas en su cabecera municipal tiene muy ingratos y lamentables recuerdos.

Los otros riesgos por mal uso del recurso bosque (tala y quema) inciden en el deterioro del medio ambiente y las estrategias hacia su manejo, se enfocan hacia disminuir los impactos y garantizar la sostenibilidad de cinco de los recursos más importantes de la zona rural, tales como el agua, el bosque, la fauna, el suelo rural y el paisaje primordialmente. Su incidencia en la vida urbana es recíproca, a mayor preservación del medio natural, mejor calidad de vida urbana.



PARTE I

3. CUÁL ES LA SITUACIÓN ACTUAL DE NUESTRO MUNICIPIO?

3.1 DIMENSIÓN POLÍTICA

3.1.1 Participación comunitaria

El tejido social del Municipio de Barbaocoas, está integrado por organizaciones sociales y comunitarias, como:

- **11 consejos comunitarios**; integradas por veredas de comunidades afrocolombianas, organizados según la Ley 70 de 1993, sin embargo 41 veredas que no están integradas a Consejos Comunitarios, relacionadas en la siguiente tabla.

Tabla 3.
Veredas sin integración a Consejos Comunitarios

ZONA	VEREDAS
Río Nambí	Guagai, La Resbalosa, La Vega y Bocas de Cartagena.
Carretera Maguí	Loma de Peña, Soledad, Yaruquí y Pimbí.
Cra Nacional-Vía al mar	Km 92, Berlín, Altaquer, El Diviso, Junín, San Francisco y El Gualte.
Telembí Arriba	Remate, Pispian, Terenguará, San Lorenzo, Cucarachera, Pain, Nanda, Mongón, Teraimbe, Bombón, Arenal, La Represa, Cumaine el Alto, Cumaine el Bajo (El paso) y Cascote.
Telembí Abajo	La Pampa, La Playa, Ceibo, Legido, Coscorrón, La Humildad, Chapira y Playa Grande.
Río Inguambí	Represa Inguambí, La Vuelta y Machare.

FUENTE: Esta investigación

Es importante resaltar que las comunidades afrodescendientes del municipio y la institucionalidad en general reconocen a los Consejos Comunitarios como su máxima autoridad. Sin embargo, la mayoría de los Consejos Comunitarios requieren ser más fortalecidos, debido a que carecen de programas de formación de líderes, aspectos organizativos, derechos humanos, formulación de proyectos, entre otras temáticas que puedan generar la capacidad autogestionaria de nuestras comunidades.



Es muy importante el acompañamiento institucional, para fortalecer a los consejos comunitarios no solo en los procesos de capacitación, sino también en la asesoría para la titulación colectiva de territorio. De los 11 consejos comunitarios organizados, 7 cuentan con la titulación colectiva de sus territorios, 2 están en proceso y 2 no han iniciado en dicho proceso. Así mismo, se hace necesario acompañar en la resolución de conflictos, ya que 3 de ellos presentan disputas por el territorio.

- **89 Juntas de Acción Comunal (JAC)**, basadas en la Ley 743 de 2002, de las cuales 83 son rurales y 6 son urbanas. Del total de JAC's en el municipio, el 50% tiene problemas de legalización y solo 15 de sus líderes están capacitados en la normatividad y el 100% de ellas carecen formación en otras áreas que les genere capacidad de autogestión. En la zona urbana de los 11 barrios de la cabecera municipal hay 5 barrios que no tienen juntas de acción comunal. En la zona rural no tienen mayor impacto debido a la conformación de consejos comunitarios, entendido porque la comunidad reconoce a los consejos comunitarios como su máxima autoridad.
- **12 Resguardos Indígenas**, quienes integran la Unidad Indígena del Pueblo AWA (UNIPA), encargada de la lucha la defensa de los derechos, intereses y cultura propia, en ejercicio de la autonomía política, jurídica, administrativa, fiscal y financiera del pueblo Awá. Etnia binacional de más de 30.000 personas. La mayoría de Resguardos Indígenas cuentan con líderes jóvenes con capacidad de dirección, sin embargo, el 58% de sus líderes requieren de acciones formativas que les permita generar mayor capacidad de gestión. Un logro importante por parte de estas comunidades es la formulación de su plan de vida, que debe ser apoyado en la gestión de sus proyectos estratégicos y en la asesoría permanente en todas las áreas.
- **2 veedurías ciudadanas**, una de ellas es para hacer control al proyecto de pavimentación de 187kmts de la vía Junín - Barbaocoas y otra para la construcción de un acueducto en Junín. Las veedurías están actualmente inactivas por la carencia de formación y la baja cultura del control social.
- El tejido social se diversifica con **3 fundaciones** llamadas Sonidos de Vida, El Chigualo y la Fundación para la Renovación Afrobarbacoana (FUPRAB); que realizan actividades diversas y sin acompañamiento institucional que fortalezcan su accionar.
- En términos generales hay **19 organizaciones juveniles**. Hay 12 organizaciones realizan actividades deportivas y 5 actividades culturales. A nivel del ICBF existen 2 clubes juveniles que requieren apoyo para el desarrollo de sus actividades. En la actualidad ninguna está vinculada a proyectos. No existen organizaciones que realicen actividades productivas especialmente para la zona rural, debido a que esta población es susceptible a ser reclutadas por los grupos armados. La



ausencia de formación en liderazgo ha impedido la aplicación de la ley de la juventud y la creación de su Consejo Municipal. Actualmente no existe una instancia que articule los esfuerzos para direccionar el desarrollo de la población joven, lo que ha limitado su participación en procesos socio-políticos y en la construcción colectiva de un plan para la juventud de Barbacoas.

- **La participación de la mujer** se reduce tan solo a 2 organizaciones: 1 integrada por madres comunitarias y 1 de lideresas de familias en acción. En el momento no cuenta con mujeres organizadas en la producción y generación de ingresos. La falta de una red de mujeres, ha imposibilitado su participación, presentando inequidad de género. Cabe resaltar, que en instancias de cargos de elección popular, en la actualidad el municipio cuenta con 2 concejales, situación que no es suficiente porque son 2 de 13 curules.

El municipio de Barbacoas, tiene diversidad de organizaciones que deben articularse en la construcción colectiva de una región sostenible.

Debido a la débil cultura del control social y político, no existen espacios de gobernabilidad, que permita la toma de decisiones estratégicas del municipio y especialmente la rendición de cuentas a la comunidad. Es necesario que en estos escenarios haya inclusión de todos los grupos poblacionales, especialmente los organizados, participando activamente en asambleas comunitarias o generales.

La estructura orgánica del municipio actual no es óptima que no aporta al desarrollo institucional, debido a que no existe un estudio de procedimientos adecuados de los cargos, que repercute en la eficiencia y eficacia de sus funciones para una mejor prestación de servicios y beneficios a la comunidad. Con la inclusión de personal nuevo a la administración se requiere capacitación en ética de gestión pública, desarrollo de sus competencias y trabajo en equipo. En el momento, el municipio no cuenta con programas de desarrollo institucional que fortalezca al ente territorial.

3.1.2 La paz un derecho y un deber de todos

Desde hace mucho tiempo en el municipio de Barbacoas no existe la sensación de seguridad. Todo por la presencia constante de grupos armados al margen de la ley, de la mano de una gran proliferación de cultivos ilícitos con los cuales a pesar de generar de riqueza temporal, también incrementa como nunca antes vista la violencia en el Municipio. A diciembre de 2006 hay 1460 has con cultivos de uso ilícito. La política nacional de aspersiones aéreas ha conllevado a agudizar la crisis económica y la ausencia e apoyo en la sustitución de cultivos ilícitos con proyectos viables alternativos.



En la actualidad hacen presencia, los siguientes grupos armados al margen de la ley: FARC, ELN y AUC. Con continua violación a los derechos humanos.

La presencia de grupos armados con reclutamiento ilegal de menores en algunas veredas ha generado condiciones de desplazamientos de la población y en algunas zonas hay presencia de campos minados. Como mencionamos anteriormente, según FUENTE SIPOD – corte Septiembre 16 de 2007, desde el año 2001 a 2007, el municipio ha expulsado a 1285 familias con un promedio de 4 integrantes por núcleo familiar.

El conflicto armado en Barbacoas, ha dejado sus secuelas, al tal punto aunque la fuerza pública hace presencia, los continuos hostigamientos por parte de la subversión no permiten que haya libertad de expresión ni de locomoción de los ciudadanos y comunidad en general; afectando de manera negativa la calidad de vida de las personas. Todo esto permea la convivencia pacífica de la comunidad.

La comunidad no está preparada y capacitada en derechos humanos que permitan la defensa y protección de los mismos. Frente a esta situación, es notable la ausencia de los organismos de derechos humanos en la región.

La comunidad de Barbacoas no cuenta con Pactos de Convivencia Ciudadana que promueva el buen relacionamiento de sus habitantes en procura de mejorar el medio ambiente y rescate de sus valores y creencias, y especialmente la cultura de paz.

De la misma manera, el municipio no cuenta con un comité de local de emergencias y por ende de ningún plan que pudiera prevenir y atender oportunamente el impacto de los posibles desastres, ya sea de origen natural o por causas sociales como el desplazamiento.

La niñez y adolescencia no es atendida adecuadamente, sobre todo para los niños menores de 4 años población con mayor vulnerabilidad. En este sentido, en el municipio no se ha conformado el consejo de política social, que haga un énfasis en la nutrición de los niños en general y reivindicar a la población con discapacidad. Actualmente, el municipio no cuenta con una comisaría de familia que reivindique los derechos de los niños, especialmente con la atención psicosocial a niños y adolescentes con maltrato, abuso sexual, alcoholismo, menores infractores, etc. y sobre todo para generar la cultura de la denuncia, ya que a 2007, solo denunciaron 9 casos. Los bajos niveles de ingreso no permiten que las madres registren a sus hijos en la cabecera municipal por sus altos costos. En el municipio hay 5412 niños escolarizados y se estima que 800 no



escolarizados sin registro civil, esto ha imposibilitado que niños de bajos recursos se beneficien de programas nacionales como familias en acción, en este sentido es importante contar con campañas interinstitucionales y con inspectores en zonas rurales.

3.2 DIMENSIÓN SOCIAL

3.2.1 Educación

La oferta educativa en el Barbacoas queda resumida en el siguiente cuadro.

Tabla 4.
Municipio de Barbacoas
Indicadores de Educación 2008

INDICADORES	ZONA URBANA	ZONA RURAL	TOTAL
Docentes	171	199	370
Estudiantes	5629	8527	14156
Inst. Educativas	2	3	5
Centros educativos	12	130	142
Dotación	Regular estado	Regular estado	
Infraestructura	Mal estado	Mal Estado	
Directivos	13	3	16
Administrativos	48	5	53
Relación Estudiante /Docente	32.9	42.8	38.2

FUENTE: Dirección de Núcleo No. 005, Supervisión Escolar. Barbacoas, 2008

La relación alumno docente promedio, es de un docente para 38,2 alumnos que es inadecuada según los estándares. Y en la zona rural es preocupante ya que es de un docente para 42.8 alumnos agravado por la circunstancia en la cual el docente debe atender a tres o cuatro grados en una misma jornada.

El recurso humano con que cuenta el municipio para la educación básica primaria, la media vocacional y la secundaria es de 370 docentes de los cuales, aproximadamente el 46% se encuentra en la cabecera municipal. Con relación al nivel de analfabetismo, es de 32.5% según DANE 2005, este es el dato más reciente. Con relación a la tasa del departamento se tiene



una tasa del 25,01% y la media estatal es del 17,86% según el DANE. En el municipio, hay 3.000 personas inscritas en el programa de alfabetización, el cual es atendido por 45 centros educativos; quienes disponen de 50 docentes. Uno de los grandes problemas que tiene la educación es la baja calidad de la educación, Baja cobertura en el grado preescolar y secundaria y alta tasa de analfabetismo de adultos de zona rural y urbana

Tabla 6.
Estudiantes matriculados 2007

NIVEL	N° DE NIÑOS EN EDAD ESCOLAR	N°. DE ALUMNOS	COBERTURA EDUCATIVA
PRE- ESCOLAR	2891	1270	43,9%
BÁSICA PRIMARIA	4250	8762	100%
SECUNDARIA	960(egresados de básica primaria)	487(matriculados en primer nivel de secundaria)	51.3%
EDUCACIÓN MEDIA	221(egresados de secundaria)	63(matriculados en nivel de educación media)	0.28%

La calidad educativa del municipio es baja, reflejado en los resultados de los estudiantes de secundaria en pruebas ICFES, ya que de 221 egresados, solo 14 obtuvieron puntaje superior, es decir, equivalente a un 6,33%.

Tabla 5.
Resultado ICFES 2007

MUY SUPERIOR	0	0,00%
SUPERIOR	14	6,33%
ALTO	40	18,10%
MEDIO	89	40,27%
BAJO	63	28,51%
INFERIOR	14	6,33%
MUY INFERIOR	1	0,45%
TOTAL	221	100,00%

Las pruebas SABER realizadas en el año 2003, los resultados demuestran que estamos por debajo del promedio del Departamento.



Tabla 7.
Pruebas saber 2003.
Resultados área matemáticas

RESULTADO BARBACOAS

GRADO	PROMEDIO
9	52,44555
5	46,83761

RESULTADO NARIÑO

GRADO	PROMEDIO
9	57,52457
5	53,37374

Sin embargo, cabe resaltar que debido a la condición pluriétnica del municipio, de 142 centros educativos, 40 centros educativos de comunidades afrodescendiente y 35 centros educativos de resguardos indígenas implementan la cátedra de etnoeducación, la cual debe ser fortalecida mediante la construcción de material pedagógico y la capacitación a docentes para que implementen metodologías innovadoras para el logro de aprendizajes significativos y con una educación contextualizada y pertinente. De 370 docentes, solo 80 han recibido capacitación. Los PEI'S de las instituciones educativas deben ir acordes frente a la pertinencia de la región. En el municipio de Barbaocoas, una IE es de carácter ambientalista. En este sentido, de 37 centros educativos de resguardos indígenas, solo 15 son indígenas y por tanto bilingües.

40 centros educativos tienen conformado la escuela de padres, de los cuales solo el 60% de padres se vinculan a los procesos educativos de sus hijos. La estrategia de la escuela saludable no se ha implementado en los centros educativos.

3.2.1.1 Educación Preescolar

La oferta institucional por parte de los centros educativos para grado cero o preescolar, es baja, pues de los 142 centros educativos existentes en el municipio, tan sólo 86 prestan este servicio a la población infantil comprendida entre los 4 y 6 años. A 2008, la oferta educativa de preescolar es del 43,9%

Las causas que hacen difícil el desarrollo de la educación preescolar son: carencia de instalaciones locativas, material didáctico y pedagógico, escasez de recurso humano calificado. En los hogares ICBF prestan una atención más en términos de cuidado físico y socialización, antes que un programa de formación que conduzca a los aprendizajes.



3.2.1.2 Educación Básica Primaria

El municipio cuenta con 142 establecimientos educativos a nivel de básica primaria. Las condiciones físicas de los centros escolares no favorecen el desarrollo de la actividad educativa, disminuyendo la calidad en el proceso de aprendizaje por parte de los estudiantes. No cuentan la gran mayoría con baterías sanitarias ni otra serie de apoyos y programas necesarios para un proceso de educación integral. Con relación a la cobertura y partiendo del censo 2005 con población proyectada es menor con relación a los matriculados a 2008, lo que se podría afirmar que la cobertura es del 100%.

El único lugar donde los niños se divierten y juegan, fuera del río, son las escuelas, así estén mal dotadas y faltas de todos los elementos necesarios para una adecuada educación.

3.2.1.3 Educación Básica Secundaria y Media

La educación básica secundaria, cuenta con 6 establecimientos educativos y a nivel urbano en este nivel se tiene a la Institución Educativa Normal Inmaculada y La Institución Educativa Luis Irizar Salazar.

Los establecimientos educativos rurales al igual que las instituciones urbanas, presentan series problemas de número de aulas, baterías sanitarias, espacios para cocina, almacenamiento de agua, comodidades y capacidad suficiente para albergar más alumnos, además de no contar con dotación de ayudas audiovisuales, biblioteca, mobiliario adecuado y necesario, laboratorios y aula de informática.

Del 960 estudiantes egresados del nivel básica primaria, solo 487 están matriculados en nivel secundaria, lo que equivale a una cobertura del 51.3%. Con respecto a la educación media, de 221 egresados del nivel de secundaria, solo 63 están matriculados en este nivel, lo que equivale a tener un cobertura del 0.28%.

Con relación a la cobertura educativa, esta se debe a la falta de transporte escolar, especialmente para estudiantes que residen en lugares alejados. Existe una debilidad por la falta de transporte escolar fluvial, especialmente en aquellas veredas ubicadas a la rivera del Río Telembí y terrestre especialmente en las veredas ubicadas vía Altaquer hacia el Kmt 92.

De otro lado tenemos que la dotación en material didáctico es bastante precaria; de los situación que refleja la carencia instrumental técnico y didáctico para la formación de hombres y mujeres con capacidad para transformar la realidad local y



regional, planteamiento que invita a profundizar sobre la necesidad de recurrir a una currículos más coherente a las necesidades del municipio, en los que se incluyen educación de la cultura ancestral, etnoeducación y en procesos productivos.

La remuneración del personal docente es baja razón por la cual la gran mayoría de los docentes rurales presenta un bajo nivel de escolaridad, agravado por el insuficiente control y supervisión a los docentes, para el cumplimiento de sus labores toda vez que los asentamientos poblacionales son dispersos, lo cual no permite una asesoría y apoyo técnico, por lo tanto las metodologías utilizadas por los docentes guardan una tendencia y un enfoque tradicional convirtiendo al alumno en un actor pasivo o receptor de información que por lo general grava memorísticamente. Es importante recalcar que el ingreso tardío de los estudiantes a la básica primaria requiere de una metodología más apropiada y relacionada al contexto regional.

Otras necesidades manifiestas en el sector urbano son mejoramiento y ampliación del servicio de restaurante escolar, dotación de buses escolares, presencia de psicólogos para la comunidad educativa, apoyo al estudiante desplazado, fortalecimiento al programa de inclusión a los discapacitados, realizar campañas educativas y motivacionales para combatir la deserción estudiantil, ampliación de servicios de internet, capacitación de los estudiante para las pruebas del estado, dotación de computadores a la sala de bilingüismo en las instituciones educativas.

3.2.1.4 Educación Superior

De 221 egresados de la educación secundaria, el 5% ingresan a la educación superior, debido a la ausencia de universidades en la región y los altos costos educativos en otras ciudades. Según censo 2005, solo el 1.3% de la población es profesional.

3.2.1.5 Infraestructura educativa

Con respecto a la infraestructura educativa, hay deficiencia de aulas para educación preescolar y de secundaria en la zona rural. De los 130 centros educativos rurales ninguno está adecuado para prestar educación secundaria.

De los 142 centros educativos, 5 centros educativos urbanos tienen una aceptable dotación. De los 130 centros educativos rurales todos tienen un espacio de deportivo, solo 30 tienen cerramiento adecuado y 20 tienen baterías sanitarias. Cabe

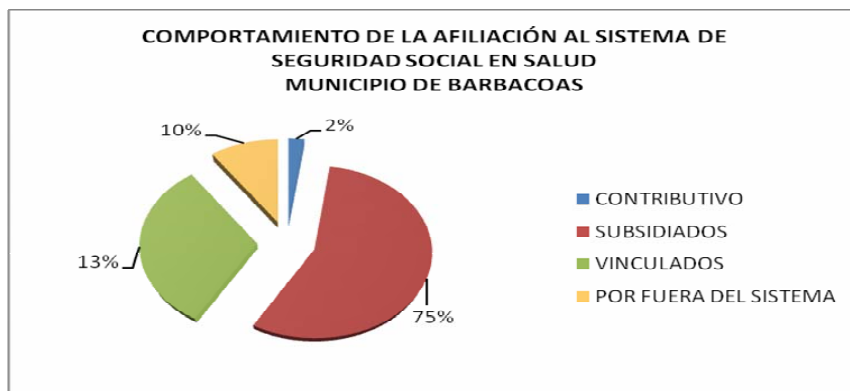


anotar que el 100% de los centros educativos rurales presentan deterioro de unidades áulicas y tan solo 5 centros educativos tienen comedores adecuados.

En el municipio existe un déficit de aulas, especialmente en la zona rural.

3.2.2 Salud

Las estadísticas poblacionales municipales nos muestran que en el municipio existen 32.402 personas, de las cuales 13.032 personas corresponden al casco urbano y 19.370 al sector rural. De esta población 24.424 pertenecen al régimen subsidiado, con una cobertura de 75.37%. Respecto a régimen contributivo, vinculados (población pobre y vulnerable, no asegurada) y personas sin afiliación existen datos preliminares los cuales serán revalidados a través de la dirección local de salud.



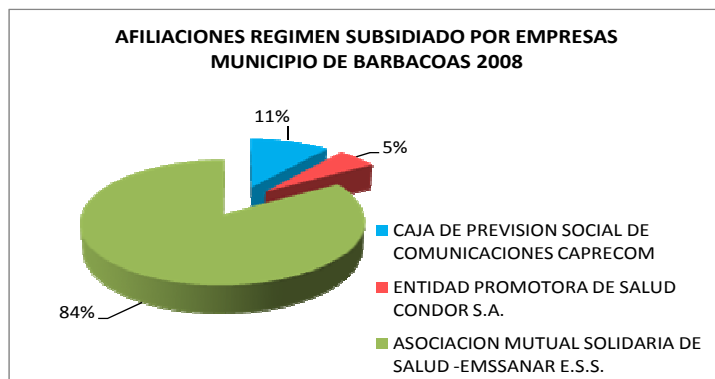
FUENTE: Dirección local de Salud

El total de las afiliaciones por régimen subsidiado en el municipio se distribuyen en tres administradoras: Caja de Previsión Social de Comunicaciones CAPRECOM con 2.658 afiliados, Entidad Promotora de Salud CONDOR S.A. con 1.346 afiliados y Asociación Mutual Solidaria de Salud -EMSSANAR E.S.S. con 20.420 afiliados. Todas las afiliaciones son de nivel 1 y la base de SISBEN está desactualizada



Barbaocoas "Propósito de todos"

MUNICIPIO DE BARBACOAS
PLAN DE DESARROLLO
2008 - 2011



El municipio tiene un centro de atención de primer nivel denominado Hospital San Antonio E.S.E, el cual cuenta con la infraestructura básica necesaria para prestar servicios médicos básicos, no obstante, si tenemos en cuenta el comportamiento demográfico del municipio, observamos que existe una baja relación entre la infraestructura construida (mts 2) y el número de habitantes, situación que amerita las acciones en este aspecto.

FUENTE: Este estudio.

Existen 4 Centros de Salud en Buenavista, Altaquer, Pambana El Diviso. Adicionalmente existen 9 Puestos de Salud en Cascajero, Iguambí, Los Brazos, Gertrudis, Mongón, Yacula, San Juan Bautista y Carcuel. Estos centros de atención carecen de dotación y su infraestructura se encuentra en pésimo estado. A excepción del Centro de Salud de Buenavista y Altaquer que son atendidos por un médico y una auxiliar de enfermería, en general en otras veredas éstos centros son atendidos por auxiliares de enfermería o promotores rurales. Los puestos de salud, en condiciones normales deben prestar los servicios de inyectología, curaciones, quemaduras de primer grado, hipertensión y todo aquello para prestar los primeros auxilios a los enfermos.

Los enfermos graves son remitidos al centro de referencia del municipio, como el Hospital Universitario de Nariño de Pasto, ubicado a 13 horas de la cabecera municipal, con lo que complica enormemente la capacidad de sobrevivencia de los pacientes.

El municipio el momento dispone del siguiente personal para el sector de la salud: 12 médicos generales, 3 odontólogos, 3 bacterióloga, 5 promotores de salud, 25 auxiliares de enfermería, 3 enfermeros, 1 trabajadora social, 1 profesional en área de salud, 1 auxiliar de rayos x, 2 auxiliares de laboratorio, 1 técnico en equipos médicos, 1 instrumentador quirúrgico, 3 técnicos de saneamiento, 1 psicóloga, 3 auxiliares de odontología, y aproximadamente 60 funcionarios de apoyo entre celadores,

Misión: Prestar los servicios públicos básicos de manera eficiente y generar desarrollo socioeconómico

Visión: Ser líderes en la promoción y la aplicación del desarrollo, como motor de progreso regional

municipiodebarbaocoas@gmail.com – www.barbaocoas-narino.gov.co



motoristas y aseadoras, administrativos que conforman un grupo humano y necesario para la atención de los servicios de salud.

El estado de salud de los habitantes del municipio se muestra mediante estadísticas obtenidas a través del Instituto Departamental de Salud de Nariño en su último reporte (año 2006), reflejándose la siguiente situación:

Tabla 8.
Indicadores de Salud Sexual y Reproductiva I.
Municipio de Barbacoas 2006

DETECCIÓN TEMPRANA DE ALTERACIONES DEL EMBARAZO									
% GESTANTES INSCRITAS A CPN			% GESTANTES < DE 20 AÑOS		% DE INICIO DE CPN EN PRIMER TRIMESTRE		% DE VDRLS TOMADAS PARA SIFILIS		No. CONTROLES PRENATALES POR GESTANTE
PROGRAMADOS	EJECUTADOS	%	No.	%	No.	%	No.	%	No.
874	691	79	297	43	360	52	603	87	4

Fuente: IDSN/Programa salud sexual y reproductiva

ATENCIÓN DE PARTO				ATENCIÓN DE ABORTOS	
% COBERTURA PARTO INSTITUCIONAL		TSH PARA HIPOTIROIDISMO		NUMERO DE ABORTOS	
EJECUTADOS	%	No.	%	No.	
326	37	252	77	70	

Fuente: IDSN/Programa salud sexual y reproductiva

Para la detección temprana por problemas de embarazo, el 79% se ha ejecutado del programa gestantes inscritas a control prenatal, también hay una buena cobertura en el porcentaje de VDRLS tomadas para sífilis (87%), pero en cobertura de parto institucional solamente se ha ejecutado el 37% y se presenta un elevado nivel de abortos en el municipio en el año 2006. En el municipio de Barbacoas existen muchas parteras y curanderos que tienen buena acogida por parte de la comunidad, las



cuales se han integrado dando lugar a nuevos conocimientos prácticas y técnicas que enriquecen los procesos de atención en salud, sin embargo no están totalmente capacitadas para el recibimiento de los nacidos.

Tabla 9.
Indicadores de Salud Sexual y Reproductiva II.
Municipio de Barbaçoas

ATENCIÓN EN PLANIFICACIÓN FAMILIAR			DETECCIÓN TEMPRANA DE ALTERACIONES DEL JOVEN DE 10-29 AÑOS		
% DE INSCRITOS EN EL PROGRAMA			% INSCRITOS PROGRAMA JOVEN		
PROGRAMADOS	EJECUTADOS	%	PROGRAMADOS	EJECUTADOS	%
1266	343	27	2753	878	32

Fuente: IDSN/Programa salud sexual y reproductiva

DETECCIÓN DE CANCER DE CERVIX			MALTRATO	
% DE CITOLOGÍAS TOMADAS			CASOS REPORTADOS MUJERES	CASOS REPORTADOS NIÑOS
PROGRAMADOS	EJECUTADOS	%	No.	No.
7019	1373	20	1	6

Fuente: IDSN/Programa salud sexual y reproductiva

Hay baja cobertura en planificación familiar, apenas un 27 %, así como en el porcentaje de citologías tomadas que es del 20% y hay reportados para el 2006 6 casos de maltrato infantil.

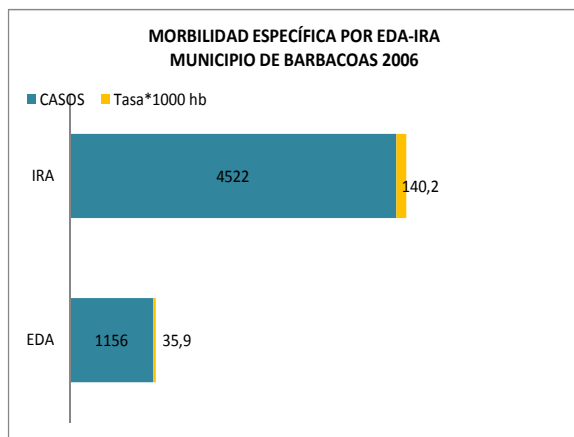


Tabla 10.
Diez primeras causas de morbilidad por consulta externa
Municipio de Barbaocoas año 2006

CAUSAS	TOTAL	Tasa*1000 hb
Fiebre no especificada	3917	121,5
Parasitosis intestinal, sin otra especificación	2329	72,2
Infecciones vías urinarias, sitio no especificado	1962	60,9
Hipertensión esencial (primaria)	1956	60,7
Rinofaringitis aguda (resfriado común)	1493	46,3
Otras caries dentales	994	30,8
Diarrea y gastroenteritis de presunto origen infeccioso	979	30,4
Lumbago, no especificado	841	26,1
Enfermedad ácido péptica	793	24,6
Infección aguda de las vías respiratorias superiores, no especificada	765	23,7
Influenza con otras manifestaciones respiratorias, virus no identificado	737	22,9
Cefalea	713	22,1
Otras infecciones locales especificadas de la piel y del tejido subcutáneo	695	21,6
Otros dolores abdominales y los no especificados	665	20,6
Neumonía, no especificada	660	20,5
Resto de causas	24205	750,7

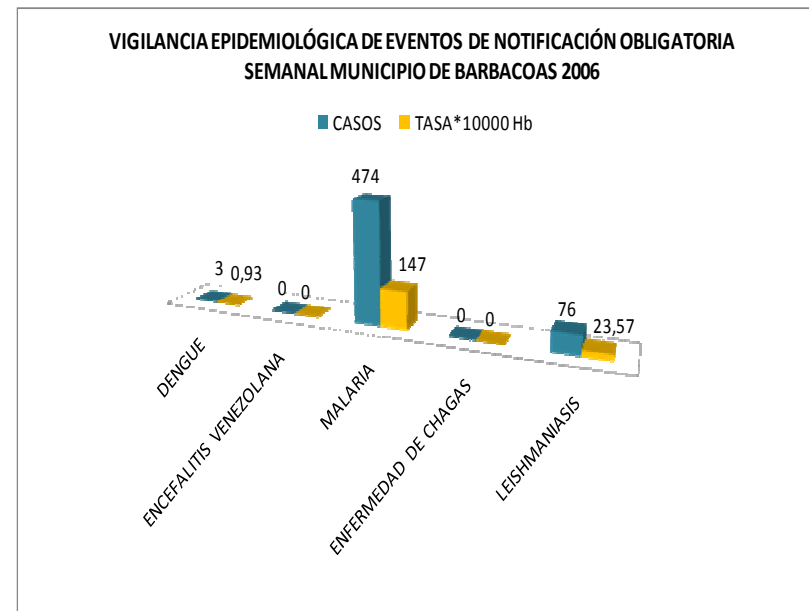
FUENTE: IDSN-Oficina de epidemiología/reporte Dirección Local de Salud

Las tasas más altas por atención en consulta externa la representa Fiebre no especificada, además hay que tener en cuenta la parasitosis intestinal, las infecciones urinarias y la hipertensión esencial.



FUENTE: IDSN-Oficina de epidemiología/reporte Dirección Local de Salud

El municipio presenta una alta tasa por infección respiratoria aguda de 142 personas por cada mil habitantes, fundamentalmente debido a cambios climatológicos bruscos, la deficiente atención de los padres hacia los hijos y la contaminación ambiental por el manejo inadecuado de residuos sólidos y la disposición de excretas. Respecto al EDA, encontramos que, el consumo de agua impotable y inadecuada manipulación de alimentos son los factores que inciden para la presencia de esta patología.



FUENTE: IDSN-Oficina de epidemiología

En el 2006 se presentó un alto número de casos por malaria, seguido por leishmaniasis. Según estadísticas del Hospital San Antonio a diciembre de 2007, hay 834 niños con esquema de vacunación completo, no existe datos actuales sobre total registrados en programas de crecimiento y desarrollo y 1200 visitados por la estrategia AIEPI. Se realizaron 9 campañas de salud sexual y reproductiva y 12 de cáncer de mama y auto examen del seno. 1538 mujeres entre 15 y 69 años se practicaron la citología ese año y el 80% de las mujeres en edad fértil del municipio, tienen el esquema de vacunación completo.



En este mismo año en el municipio se presentaron 63 casos de malaria y 2091 casos de infección urinaria, lo que representa unas tasas de morbilidad de 2 y 64 personas por cada mil habitantes respectivamente.

Los problemas de salud más frecuentes son: enfermedades respiratorias, infecciosas, gastrointestinales, enfermedades de la piel, hipertensión arterial, malaria, TBC, falta de medicamentos, carencia de infraestructura de salud, alcoholismo y desnutrición, calidad del servicio y atención a la población rural en el Hospital San Antonio E.S.E, alto índice de embarazos adolescentes, desinformación en el manejo de las bases de datos de la población desplazada para lograr una mejor atención. Las principales causas que ocasionan estos problemas son: falta de sistemas o mayor cobertura en orientación y prevención, falta del personal capacitado e insuficiencia de medicamentos, malas condiciones de la vivienda, falta de higiene, contaminación del ambiente y del agua, escasez de alimentos e insuficiencia de recursos económicos. Además, los desechos que se originan en las viviendas y la basura, no tienen un tratamiento adecuado, ya que son depositados al aire libre y esto provoca contaminación del espacio doméstico.

El análisis de las principales causas de consulta externa y mortalidad refleja la crítica situación de las condiciones de salud de la población, condicionado severamente, por factores geográficos, culturales y económicos para el acceso a la prestación del servicio de salud, debe aclararse que la gran mayoría de los datos suministrados recogen un alto porcentaje de la cabecera municipal y de los sitios más cercanos a esta, debido fundamentalmente a la gran dispersión de los asentamientos poblacionales y la escasez de programas y proyectos extramurales y la deficiente conectividad por vías terrestre y fluvial.

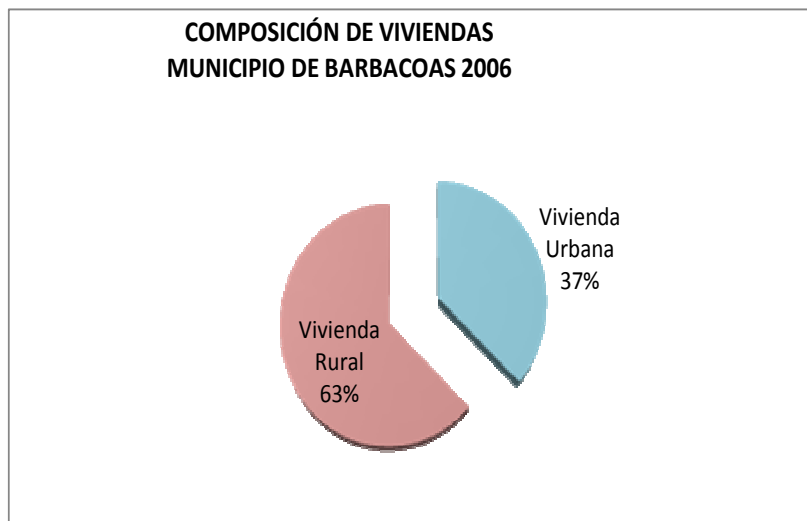
De otro lado debemos hacer una reflexión para identificar las causas que generan el deficiente estado de salud de la población, las cuales si se acepta el término son casi estructurales, puesto que son problemáticas en saneamiento básico referido a la baja calidad de agua y el nulo tratamiento de esta para el consumo humano, la deficiente eliminación de excretas mediante pozos sépticos o letrinas, las cuales contaminan las zonas aledañas y generan focos de contaminación y vectores que transmiten las enfermedades.

A lo anterior se suma la mala disposición de los residuos sólidos, las nulas pautas de higiene personal y locativa y la manipulación de los alimentos para el consumo, causas estas que a no dudarlo elevan los índices de enfermedades como el paludismo, leishmaniasis, enfermedades infecto contagiosas como la diarreica aguda, parasitismo intestinal, infección respiratoria aguda, cólera y enfermedades de la piel. La ESE no cuenta con equipos y personal de salud especializado como ginecología, psicología y pediatría. Cabe anotar que el municipio no cuenta con un Plan Territorial de Salud.



3.2.3 Vivienda y servicios públicos

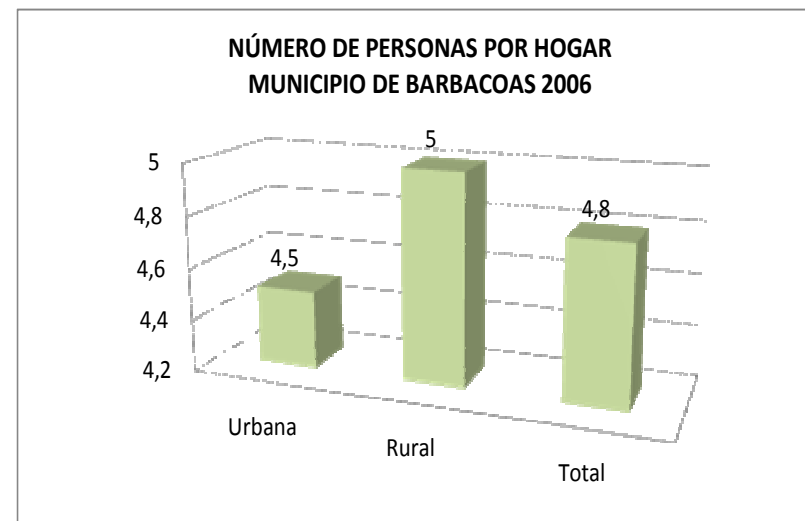
Según el Dane, para el año 2005 en el Municipio se registraron 6.448 viviendas particulares, de las cuales 2.388 están en el sector rural y 4060 en el sector urbano. El número de hogares registrados en Barbacoas es de 6.339.



FUENTE: DANE Censo general 2005

Aproximadamente las dos terceras partes de las viviendas en el municipio se encuentran en el área rural.

Los materiales predominantes de las viviendas rurales son 2.0 % de cemento y 98.0 % de madera, y en zona urbana es de 20,0 % de cemento y 80,0 % de madera, según la Secretaría de Planeación Municipal.



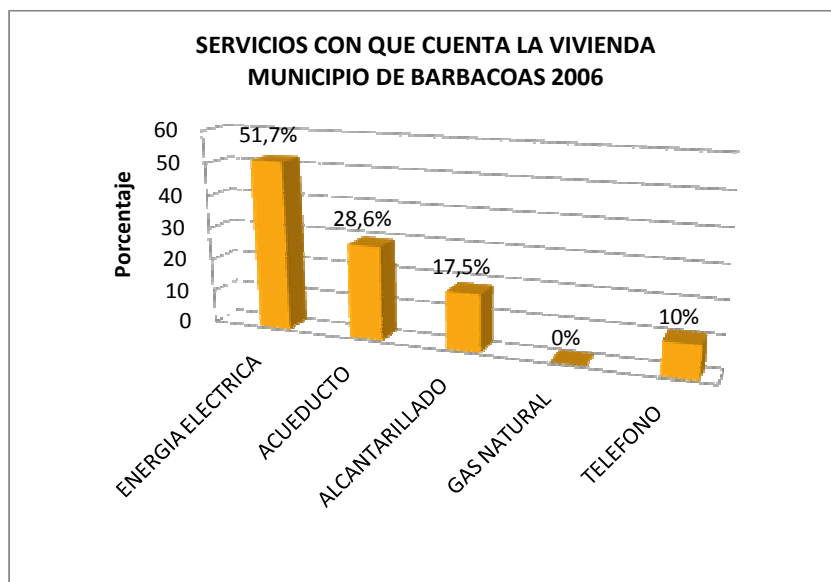
FUENTE: DANE Censo general 2005

El número de personas por hogar en Barbacoas es de 4,8, en la zona urbana hay menos personas por hogar que en la zona rural.



3.2.4 Infraestructura básica en Servicios Públicos

El 51.7% de las viviendas del Municipio disponen de energía eléctrica, 28.6% de acueducto, el 17.5% cuentan con alcantarillado, el 10,0% con servicio telefónico y ninguna con servicio de gas natural.



FUENTE: DANE Censo general 2005

A nivel rural, la situación de acueducto o suministro de agua es precaria e inexistente, siendo necesaria la dotación de infraestructura adecuada. En las veredas en la medida de lo posible se acopia agua lluvia en tanques de abastecimiento, o se toma agua relativamente limpia de algunas quebradas.

La salud del ser humano está ligada al uso y consumo de agua, por lo que se considera prioritario dar mantenimiento y rehabilitación a la red de distribución de este vital líquido o, en su defecto construir la infraestructura necesaria para poder abastecer a la población y comunidades de todo el municipio.

La cabecera municipal cuenta con un acueducto urbano en frágiles condiciones, y básicamente el agua es recolectada en tanques de almacenamiento, no tiene la capacidad de ofrecer agua potable y abastece agua a las viviendas en promedio 1 hora por día, existen barrios que el servicio no llega. La población utiliza las aguas del Río Telembí, muchas caídas de aguas (chorros) y las aguas lluvias para la preparación de los alimentos, bañarse y para el consumo, sin ningún tipo de tratamiento.



A pesar del enorme rezago en el que se encuentra inmerso el municipio, en energía eléctrica, se cuenta con conexión eléctrica a lo largo de la vía Barbaçoas-Junín beneficiando a aquellas veredas que se encuentren asentadas en las orillas de los caminos existentes por donde pasan las líneas de conducción de energía eléctrica. Las comunidades que carecen de camino se encuentran en situación precaria, por eso es necesario implementar el servicio de electrificación por medio de fuentes locales de energía como son las plantas eléctricas.

La población de la cabecera municipal no cuenta con un sistema adecuado de alcantarillado, en su defecto, la población ha improvisado algunas letrinas o simplemente se hacen las descargas directamente a canales. Esto ha ocasionado que se presenten diferentes enfermedades entre las que se destacan la enfermedad diarreica aguda, EDA.

Los centros poblados rurales vierten las aguas servidas en improvisadas letrinas o simplemente se hacen descargas, directamente a las aguas de las quebradas y canales.

La situación es crítica, por la inexistencia de estos servicios, lo que ocasiona como es sabido deterioro de la calidad de vida, por estar expuesta la población a infecciones y contaminaciones que al volverse masivas, causan grandes estragos en la población, especialmente en la infantil.

Las basuras que se producen en el municipio no son tratadas adecuadamente, al no existir un tratamiento de las mismas. Sin embargo, en la cabecera municipal se tiene personal que se dedica a la limpieza de las calles y zanjas, existe un lugar para el almacenamiento y un sistema de recolección urbano. Lo observado permite ver que las basuras se generan por procesos de comercialización de diferentes productos obteniéndose a partir de este proceso residuos de talegos plásticos, botellas plásticas y de vidrios, cartones fibras poliestéricas, cajas de cartón y basuras orgánicas propias de los productos naturales del municipio.

Se hace necesario entonces la solución inmediata a este problema, mediante el diseño de sistemas adecuados de recolección, clasificación y tratamiento de las mismas, con el fin de evitar pérdida de la calidad de vida, proliferación de roedores y enfermedades infectocontagiosas.



Tabla 11.
Estado de plantas eléctricas por localidad

	LOCALIDAD	MARCA DE PLANTA	B	R	M	ESTADO
1	LOS BRAZOS	PERKINS	X			FUNCIONANDO
2	CARGAZON	AKT	X			FUNCIONANDO
3	CARTAGUA	HONDA		X		GENERADOR EN REPARACION
4	CASCAJERO	PERKINS		X		FALTA TARJETA DE AMPLIFICACION
5	DIAGUILLO				X	SIN INFORMACION
6	LA LADERA	LOMBARDIKO			X	SIN INFORMACION
7	LA SECA	AKT	X			FUNCIONANDO
8	LIMONES					SIN INFORMACION
9	ÑAMBI LA MINA	PERKINS	X			TARJETA DE MANDOS QUEMADA
10	PALACIOS	AKT		X		FALTA ENCENDIDO
11	PAMBANA		X			FUNCIONANDO
12	LAS PEÑAS					SIN INFORMACION
13	LA PLAYA					INTERCONECTADA CON CASCAJERO
14	RECODO	CUMMINS	X			FUNCIONANDO
15	YACULA	HONDA		X		GENERADOR EN REPARACION
16	CUCARACHERA	PERKINS		X		BOMBA DE INYECCION
17	CUMAINDE	PERKINS	X			FUNCIONANDO
18	EL VENERO	LOMBARDIKO			X	FUNDIDO EL MOTOR
19	LA GLORIA	LOMBARDIKO		X		
20	LA HUMILDAD				X	
21	TERANGUARA	AKT			X	BOMBA DE INYECCION
22	BUENA ESPERANZA				X	
23	COSCORRON					SIN INFORMACION
24	CHALALBI	PERKINS	X			FUNCIONANDO
25	INFIERNITO					SIN INFORMACION
26	GERTRUDIS	LISTER	X			FUNCIONANDO
27	LAS MERCEDES					SIN INFORMACION
28	PAINANDA	PERKINS	X			FUNCIONANDO
29	PUEBLO NUEVO					SIN INFORMACION
30	ALBI	PERKINS		X		BOMBA DE INYECCION
31	PAUNDE	JHON DEERE	X			FUNCIONANDO
32	COCAL	AKT			X	

FUENTE: Oficina de Servicios Públicos Barbaocoas 2008.

Misión: Prestar los servicios públicos básicos de manera eficiente y generar desarrollo socioeconómico

Visión: Ser líderes en la promoción y la aplicación del desarrollo, como motor de progreso regional

municipiodebarbaocoas@gmail.com – www.barbaocoas-narino.gov.co



De las 32 veredas que tiene servicio de energía suministrado por plantas eléctricas, de estas tan solo 10 están funcionando correctamente, del resto están deterioradas o no hay información, sin embargo estas requieren mantenimiento.

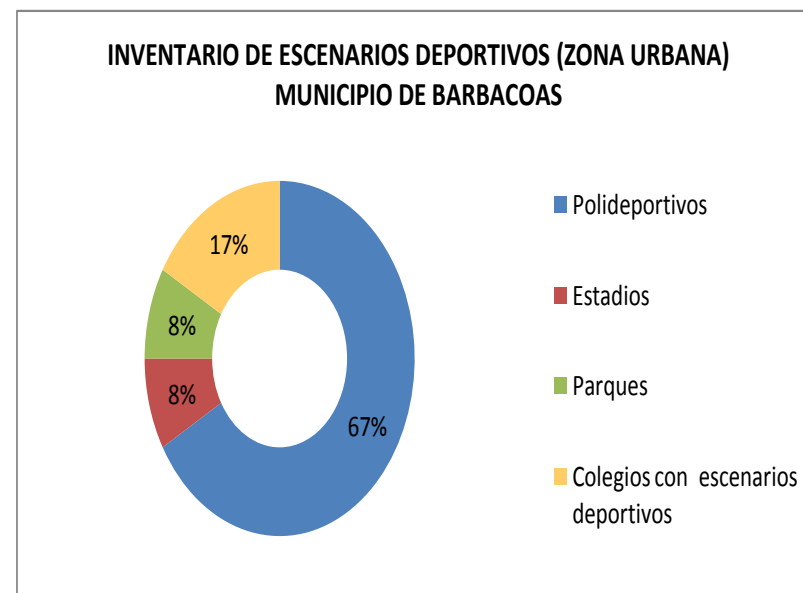
3.2.5 Recreación y deporte

El Deporte, la recreación y el aprovechamiento del tiempo libre, la formación integral de las personas, la integración ciudadana y en especial la convivencia pacífica de los habitantes, tanto en la zona urbana como rural, deben contribuir al propósito Nacional, Departamental y Municipal de formar ciudadanos participativos y tolerantes, respetuosos, y pacíficos en sus relaciones con sus semejantes.

El municipio tiene poca oferta de escenarios deportivos y en mal estado. En la zona rural existen 24 canchas de fútbol rudimentarias, con arcos de guadua, sin delineación, con superficie no plana ni medidas reglamentarias. Estas canchas en épocas de lluvia permanecen siempre encharcadas, además no existen polideportivos, ni espacios de recreación para los niños.

En el casco urbano los pocos escenarios deportivos que existen se encuentran en mal estado.

En el año se realiza las siguientes actividades deportivas:
Un (1) campeonato de fútbol Municipal, donde intervienen deportistas de la zona rural y urbana; un (1) campeonato de fútbol Inter – Barrios, Un (1) Campeonatos de baloncesto femenino y masculino; un (1) campeonato de micro fútbol Inter – barrios; estos eventos necesitan institucionalizarse, para lograr la disciplina de deportistas, técnicos, directivos, árbitros y administración municipal.



FUENTE: Instituto Municipal de Deportes de Barbaçoas 2008



Los deportes que más se practican son el fútbol, el microfútbol y el baloncesto en distintos grupos de edades. Es necesario el fomento de otras disciplinas como el atletismo, voleibol, etc. Así mismo la realización de eventos recreativos que integren tanto a niños, jóvenes y adultos en procura de un mejor aprovechamiento del tiempo libre y una mejor calidad de vida.

3.3 DIMENSIÓN ECONÓMICA

3.3.1 Infraestructura

El Municipio de Barbacoas, solo cuenta con una vía que lo comunica con la red vial nacional que va de Junín – Barbacoas, lo cual tiene una longitud de 57 kilómetros que en la mayor parte se encuentra en mal estado, lo que hace que el tiempo de recorrido en esta vía sea superior a las 10 horas. En la actualidad de acuerdo a los trabajos de pavimentación de la vía se encuentran 7 km pavimentados y 6 km reafirmados. En la actualidad, el Gobierno nacional no ha asignado los recursos para la pavimentación de los 39 kilómetros.

También existe transporte a los poblados y cabeceras municipales más cercanas, como Maguí (vía carretable) y a San José, Satinga y Tumaco a través de vías fluviales, el cual se realiza en pequeñas embarcaciones, con motores 40 a 200 caballos de fuerza.

La intercomunicación veredal se hace a través de ríos y caminos para tránsito a pies, existe la necesidad de ampliación, afirmación de estas vías terciarias; que facilite el tránsito y transporte de productos y pasajeros hacia la cabecera municipal, al resto del municipio y a la vía principal. En estos momentos no hay caminos vecinales en mantenimiento.

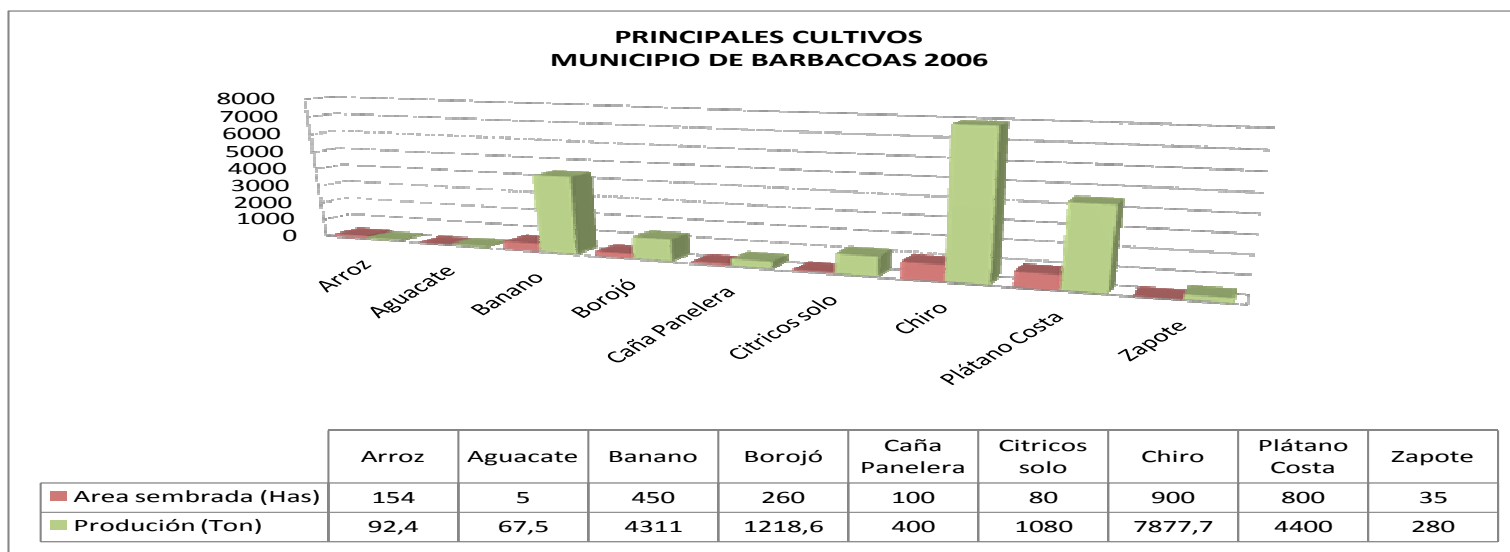
Las calles urbanas requieren de mejoramiento, por cuanto el pavimento se encuentra deteriorado, se hace necesario pavimentar 6000 metros cuadrados de calles y abrir nuevas vías urbanas; sin embargo es necesario coordinar con los trabajos de alcantarillado y acueducto el arreglo de estas calles para evitar sobre costos por reparación.

Complementarios a las vías están los muelles y saltaderos urbanos y rurales. El muelle principal requiere ser mejorado en sus condiciones locativas. El municipio cuenta con 22 saltaderos, de los cuales 16 están en regular estado y 6 están en mal estado. En la zona rural teniendo encuesta el total de veredas apostadas sobre los principales ríos del Municipio, Telembí, Nambí, Guelmambí e Inguambí, solo el 5% posee saltaderos.



3.3.2 Producción agropecuaria

El municipio no cuenta con una línea base actualizada sobre la producción agropecuaria. Según datos de la Secretaría de Agricultura, los principales productos que se cultivan en el municipio de Barbaçoas son: plátano, arroz, caña, aguacate y frutales, productos que siempre han sido considerados de autoconsumo y en muy esporádicos casos como productos que generan ingresos o rentabilidad a los productores. Lo anterior está motivado fundamentalmente por cuanto no existe una red de transporte adecuado a bajo costo y tampoco existe una estructurada red de comercialización. Esta actividad económica se realiza principalmente en la zona media del municipio fundamentalmente para la subsistencia y en la siembra, cosecha y postcosecha se utiliza mano de obra familiar y sin asistencia técnica. La gran amenaza del sector se presenta con la implementación de grandes extensiones de cultivos de uso ilícito, que vienen desplazando la economía tradicional, por los niveles bajos de rentabilidad que genera, convirtiéndose la coca en el principal cultivo del siglo XXI. El otro gran inconveniente viene por la falta de aplicación de programas de créditos de fomentos y asistencia técnica, adecuadas a las condiciones de los agricultores de la región.



FUENTE: Secretaría de agricultura y medio ambiente departamental, 2006



La alimentación de los habitantes del municipio se caracteriza por incluir en su dieta alguna clase de carne, ya sea de pescado, pollo, res o cerdo, que son compradas a los comerciantes. Si alguien tiene la facilidad de criar su animal o adquirirlo por medio de la caza y pesca es para consumo familiar. El pollo por ejemplo es criado con maíz de segunda y desperdicios de cocina, pero en mínima cantidad ya que escasea el alimento.

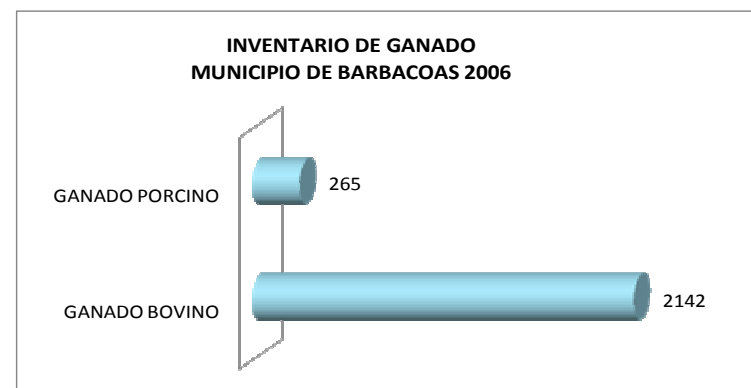
La parte agrícola y pecuaria del municipio carecen de asistencia técnica, aunque hay un técnico de UMATA, no presentan rendimientos importantes para la población y se convierten en productos de autoconsumo familiar; no pudiendo especificarse ni identificarse productos promisorios ni cadenas productivas, pues su producción se realiza sobre los sedimentos que los ríos dejan en sus crecidas en las riberas de los ríos, con extensiones que en su mayoría no sobrepasan los 50 metros cuadrados.

La asistencia técnica es muy débil. El municipio no cuenta con granjas integrales que recupere la vocación agropecuaria. Los productores no están capacitados en agroecología.

Los predios o parcelas, no se encuentran titulados por el INCORA y en la actualidad algunos campesinos que se arriesgan a penetrar en la selva, aplican las mismas técnicas del colonato tradicional, o sea tumban monte y luego de que se descompone la materia orgánica, se procede a la adecuación y siembra de cultivos.

La poca actividad ganadera se basa en la explotación de ganado bovino de la especie Cebú y a baja escala, principalmente en los alrededores de la zona urbana. También se presenta la cría de ganado porcino para autoconsumo.

Hay una gran expectativa en la zona rural por la implementación de proyectos productivos referente a cultivos potenciales tales como plátano, arroz, yuca, cacao, gallinas ponedoras entre otros; con el fin de convertir a Barbacoas como un gran centro de abastecimiento y comercio regional.



FUENTE: SAGAN-ICA/ Secretaría de agricultura y medio ambiente departamental, 2006



Debido a la poca generación de excedentes para la comercialización y a la pérdida de la vocación agropecuaria, no existen asociaciones que se dediquen a estas ramas productivas.

En la actualidad no hay proyectos formulados, ni alternativas de carácter productivo que propicie la erradicación voluntaria de 1460 has de cultivos de uso ilícito.

3.3.3 Minería

Esta actividad económica se realiza en la parte alta del Municipio; producto que se extrae y se vende a intermediarios o a otros municipios. Barbaocoas en la actualidad no percibe regalías por este concepto.

Hasta comienzos de la década del noventa la base de la economía del Municipio de Barbaocoas, dependía en gran parte de la explotación y comercialización del oro que se extraía de los ríos, especialmente del Telembí.

El auge del oro trajo consigo a personas foráneas y empresas nacionales y extranjeras que llegaron en busca del preciado metal. La explotación indiscriminada, y la falta de reglamentación de la explotación por parte del Estado, hizo que el negocio del oro, generará alteración del orden público, incursión de la subversión, y crisis económica, dado que en la medida que la extracción del oro se hacía más difícil, la población desempleada migraba hacia la cabecera municipal y a otros lugares de explotación dejando desolación, abandono de tierras y daños ecológicos a los ecosistemas ribereños; así se dieron los primeros desplazamiento de la población minera rural de Barbaocoas.

La explotación del oro con retroexcavadoras, ocasionó un gran deterioro ambiental en dicha zona, ya que las fuentes de agua fueron contaminadas y muchos árboles fueron talados, todavía se refleja esta situación en las diferentes comunidades.

En la actualidad, la minería está relegada a un segundo plano, siendo reemplazada por cultivos de uso ilícitos (Coca). Así mismo, el número de personas dedicada a esta actividad es de 800 mineros de los cuales 200 utilizan motobombas y 30 draguetas. La población que se dedicó por muchos años a la explotación de este recurso se ha visto en la obligación de ocuparse en la actividad agroforestal para poder sobrevivir.



3.3.4 Turismo

Es una alternativa de generación de ingresos promisoría para la comunidad en general, dadas las bellezas del paisaje y los atractivos naturales con que cuenta el municipio. Por las características del territorio de bosque pre montano, donde existe gran biodiversidad tanto de flora como de fauna, es viable el Ecoturismo, el cual no necesita cambios en el paisaje ni su ejercicio genera impactos negativos en el ambiente, además, es muy apetecido en el ámbito nacional como internacional.

Entre los principales atractivos turísticos del municipio se encuentran: La Playa de Telpí; la Playa de Jamaica en el río Guaguí, la reserva natural Ñambí, las playas del río Telembí; además, de los saltos, cascadas y quebradas, entre otros. cabe anotar con mayor éxito si se adecuan las vías de acceso.

Las principales limitantes del sector son la falta de una vía en buenas condiciones que permita el acceso cómodo de los turistas al municipio, la vinculación de la administración municipal con programas que fomenten la organización y capacitación de la población alrededor del turismo y la valoración de sus recursos naturales y turísticos. La principal consecuencia es el abandono del sector que no genera interés ni en el ámbito local.

3.3.5 Comercio y servicios

Según el DANE las principales actividades, sin tener en cuenta el comercio de bienes, en este sector son: expendio de bebidas alcohólicas, expendio de comida, restaurantes, alojamientos y servicio telefónico y comunicaciones.

Es notoria la influencia comercial por parte de habitantes de otros lugares, principalmente de Medellín (Antioquia), quienes han establecido negocios de variedades (canasta familiar y, ropa y enseres de hogar), personas que mueven el comercio local y que en últimas se apropian de los valores agregados generados por la actividad comercial. En general generan empleo familiar, los cuales no perciben salario como tal, sino que comparten las utilidades para los diferentes gastos o reposición de la mercancía.

El problema del sector es que de la institucionalidad (pública y privada) no se han generado alternativas ni garantías que le permitan al nativo fortalecer su espíritu empresarial y liderar su propio negocio para ser parte activa del sector comercial y no simple comprador o usuario del servicio. Las causas que ocasionan el problema son la falta de organización de las personas interesadas y las que trabajan en el comercio que lideren iniciativas que conlleven al desarrollo y fortalecimiento del sector,

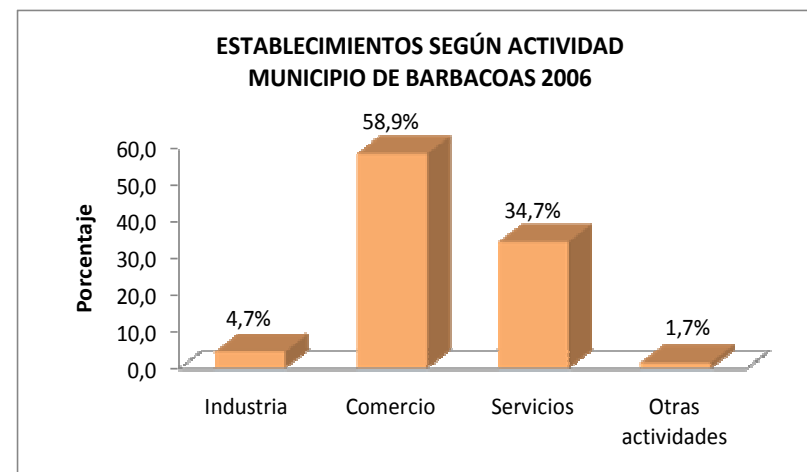


así mismo, la falta de programas de fomento tanto de la administración pública como privada que generen alternativas micro empresariales en el municipio.

Las principales consecuencias del problema son la especulación, la desorganización, el desinterés y desarraigo de la población nativa hacia el sector.

Para determinar el peso por actividad que hay en el municipio basta con ojear el anterior gráfico en el que se muestra que el 4,7% de los establecimientos se dedican a la industria; el 58,9% a comercio; el 34,7% a servicios y 1,7 a otras actividades.

Actualmente hay 131 establecimientos comerciales, quienes en su mayoría tienen problemas de legalización. El municipio no cuenta con una plaza de mercado que fomente la organización de los vendedores ambulantes y que sirva de acopio de la producción agropecuaria. El municipio cuenta con un Terminal de transporte pequeño y con un matadero que no cumple con las normas sanitarias requeridas.



FUENTE: DANE censo general 2005

3.4 DIMENSIÓN AMBIENTAL

3.4.1 Relleno sanitario

El Municipio de Barbacoas cuenta en estos momentos con un botadero de residuos a cielo abierto que no cumple con las normas que regulan este tema y que cuenta con tres empleados que no están capacitados en el manejo de rellenos sanitarios.

En este aspecto el Municipio ha realizado un gran avance, puesto que ya se hicieron los estudios de impacto ambiental y se tramitó la licencia ambiental para su relleno sanitario, además, se cuenta con el lote de terreno disponible para este fin. Es



urgente la implementación del relleno sanitario y la capacitación a la población sobre manejo de residuos sólidos, porque de continuar indefinidamente la situación actual, se continuará el proceso de contaminación del suelo por lixiviados, malos olores, proliferación de roedores y vectores (moscas, cucarachas, mosquitos, zancudos entre otros) y pérdida de la calidad visual del paisaje.

252 viviendas ubicadas entre Altaquer a Kmt 92 vía al mar, no cuentan con un sitios de disposición de residuos y sistema de recolección. Ante esta necesidad, los pobladores arrojan los residuos a los ríos u otras fuentes, lo cual hace más fuerte la crisis ambiental. El deficiente sistema de recolección de residuos de esta zona se debe a las precarias condiciones de la vía que la conecta con Barbacoas.

Con respecto al sistema de recolección de residuos, el municipio cuenta con un carro adaptado en regulares condiciones que realizan 3 rutas y que solo cubre el 90% de las viviendas urbanas. Actualmente, no existen campañas de reciclaje productivo ni en la zona urbana ni rural, de la misma forma el municipio no cuenta con canecas públicas para los residuos de la parte urbana.

3.4.2 Reservas naturales

Dada la ubicación geoestratégica del Municipio de Barbacoas, posee zonas de gran biodiversidad susceptible de protección, donde la acción antrópica aun no ha llegado, especialmente en la zona montañosa límites con los resguardos indígenas; la mejor manera para protegerlas es declararlas santuarios de flora y fauna o reservas naturales.

En el Municipio existe la Reserva Natural Río Ñambí, alberga innumerables especies de flora, fauna e insectos; se encuentra localizada entre las poblaciones de Altaquer y Junín, jurisdicción de este Municipio en la carretera que de Pasto conduce a Tumaco; Esta situada entre los 1100 y 1600 m.s.n.m., con una extensión de 1000 hectáreas aproximadamente. Su clima es templado y muy lluvioso, con una marcada época de verano entre los meses de Julio y Agosto, la temperatura media es de 20 grados centígrados y una precipitación anual de 7000 milímetros. Esta reserva natural se encuentra protegida por una organización ambiental, sin embargo, la comunidad reconoce a otros dos espacios de bosques que podrían convertirse en reservas naturales. En la actualidad no existe un reconocimiento como patrimonio natural de la región por parte de entidades ambientales.



3.4.3 Cuencas y microcuencas

Barbacoas, es uno de los municipios de Colombia que posee gran cantidad de fuentes hidrográficas, ríos, quebradas, saltos, cascadas y otras fuentes; entre otros ríos tenemos: El Telembí, a orillas del cual se encuentra ubicada la cabecera municipal, el río Ulí, el Ñambí, el Telpí, el Guaguí, el Guelmambí, Yacula, Nulpe, Albí, Inguambí, Manuelita, Guacé, Paguí; quebradas como Caballero, y Pundé, entre otras.

El aprovechamiento intensivo del oro realizado mediante remoción de tierra con maquinaria pesada y la utilización de sustancias químicas en este proceso de explotación, hicieron que las microcuencas que desembocan al río Telembí se contaminaran, generando procesos de sedimentación, represión y erosión de las orillas de los ríos; la sedimentación y represión han traído como consecuencias el desbordamiento frecuente de los ríos Telembí, Guaguí, Telpi, Guelmambi y algunas quebradas, poniendo en peligro la vida de las personas y pérdidas económicas.

La quebrada pichimbirá es una microcuenca de gran importancia, ya que atraviesa todo el casco urbano del Municipio, sin embargo, es un cuerpo receptor de todos los residuos sólidos y líquidos que se generan en la comunidad, esta quebrada está totalmente contaminada, sedimentada y represada, convirtiéndose en un peligro inminente para toda la población; las pocas aguas de la quebrada llegan al río Telembí, agravando la contaminación de éste.

Reconociendo la importancia del tema, el municipio no cuenta con un plan de recuperación de fuentes hídricas, especialmente de aquellas que surten a los acueductos, como por ejemplo, la quebrada el Punde.

3.4.4 Bosques

En la actualidad no existe un inventario de bosques con las que cuenta el municipio y especialmente sobre la tala. Hay ausencia de campañas de reforestación y concientización sobre la conservación de bosques.



3.5 DIMENSIÓN CULTURAL

3.5.1 Manifestaciones y expresiones culturales

Barbacoas cuenta con una variedad de manifestaciones y expresiones culturales como: el arrullo, currulaos, bailes, fiestas patronales, cantos, cuentos, mitos, leyendas, adoraciones, gastronomía, entre otros, propios de los habitantes de nuestra región pacífica, los cuales están desapareciendo en el nuevo marco de la postmodernidad, por la falta de fomento y promoción de las costumbres ancestrales de nuestro pueblo.

En el Municipio se han Institucionalizados dos (2) eventos culturales que se realizan a lo largo del año que son: los Carnavales del Telembí entre febrero y marzo y las Fiesta Patronal de la Virgen de Atocha que se celebra del 6 al 15 de agosto; la importancia de estas fiestas radica en la gran movilización de la población que se logra, entre 20 y 25 mil personas entre nativas y visitantes.

En el Municipio existen tres (3) Entidades Culturales que son: la Casa de la Cultura, Instituto Municipal de Cultura y la Fundación El Chigualo y cinco (5) organizaciones culturales con diferentes manifestaciones artísticas, los cuales reafirman la trayectoria artística y cultural del municipio, entre otros, *Grupo de Teatro Fuerza Voluntad y Amor*, tiene cuarenta (40) integrantes la mayoría estudiantes de los diferentes centros educativos de la localidad, allí recrean sus dotes artísticas en este especial género. *Grupo de Folclórico Alegres del Telembí*, se dedican al cultivo de lo que son el currulao, arrullo, alabados, jugas, y aires libres, los instrumentos utilizados son la marimba, el bombo, el cununo y el guasá, instrumentos típicos de la población Afrocolombiana; *Academia Folclórica Alegres del Telembí*, especializado en danza y marimba y dirigido a tres grupos de población: prejuvenil, juvenil y adulto. *Grupo los Zanqueros de Barbacoas*, tiene diez integrantes, realizan malabares y dinámicas en zancos y *Grupo Folclórico Oro de Barbacoas*.

Se destaca una cierto grado aculturación por la presencia de foráneos, por lo cual se introducen nuevas costumbres en cuanto a la música, tradiciones y formas de ver la vida. Se hace necesario rescatar la identidad cultural en el municipio, a través de: el fomento de la cultura afrocolombiana, creación de escuelas de arte, música y teatro que permita estimular el talento Barbacoano, apoyo a los grupos artísticos y culturales, fomento de encuentros artísticos y culturales a nivel local, departamental, nacional e internacional, celebración del día de la afrocolombianidad y conmemoraciones de fiestas populares, patronales y religiosas, adquisición de bibliotecas y museo de la cultura afrocolombiana y la reparación de la casa de la cultura.



3.5.2 Plantas medicinales

El personal médico y paramédico del centro de salud ha logrado que la medicina occidental que practican se complemente con la medicina existente en el municipio desde mucho tiempo atrás. Para entender que es la medicina tradicional, hay que basarse en la definición dada por la organización mundial de la Salud OMS, la cual dice: "Medicina tradicional son todos los conocimientos teóricos y prácticos, explicables o no, utilizados para diagnóstico, prevención y supresión de trastornos físicos, mentales y sociales basados exclusivamente en la experiencia y observación, transmitidos verbalmente o por escritos de una generación a otra".

Tanto de población indígena y afrodescendiente tienen conocimiento en plantas medicinales; conocimiento que no se ha explotado. En la actualidad, el municipio no cuenta con viveros de plantas medicinales, ni tampoco con espacios de intercambio sobre saberes y usos de plantas medicinales, semillas y prácticas agrícolas.

Actualmente no existen espacios de intercambio de saberes sobre el uso y cultivos de plantas medicinales entre comunidades afrodescendientes e indígenas, ni tampoco viveros para la promoción de las plantas medicinales.

3.5.3 Cátedra de etnoeducación

En la cabecera municipal no se tiene un buen conocimiento de esta cátedra y a nivel rural el tema no ha sido tomado en ningún centro de educación. En este aspecto en el municipio no se tiene conocimiento de la misma, habida cuenta que el nivel de los educadores no permite avanzar más allá del conocimiento escaso del talento humano que ejerce como docente en el ámbito municipal.

Sin embargo es preciso decir que si bien no se sigue los principios conceptuales ni metodológicos de estas cátedras, el lenguaje y los ejemplos en la enseñanza - aprendizaje local, tienen que ver con su realidad y entorno, inicios de lo que se podría llamar una etnocultura propia y con la cual se ha educado desde tiempos inmemoriales a las comunidades municipales. Esta cátedra se impulsará en la actual administración con la asesoría adecuada de los conocedores pedagógicos en el área.

De 142 centros educativos, 75 impulsan la cátedra de etnoeducación, la cual debe fortalecerse de material didáctico.



3.6 EVALUACIÓN FINANCIERA

Para determinar la situación financiera del Municipio de Barbaçoas se estiman a partir de los ingresos percibidos de acuerdo a su origen y los gastos a realizar de acuerdo a su destinación económica.

- **INGRESOS**

Los ingresos recibidos por el municipio de Barbaçoas se clasifican en ingresos corrientes y no corrientes, siendo los primeros los más significativos en el presupuesto municipal.

los ingresos corrientes son los recursos que percibe el municipio en desarrollo de lo establecido en disposiciones legales, por concepto de aplicación de impuestos, multas y contribuciones. Los ingresos corrientes se clasifican en ingresos tributarios y no tributarios.

Los ingresos tributarios están conformados por pagos obligatorios al gobierno municipal, sin contraprestación, fijados en norma, provenientes de impuestos directos o indirectos; los ingresos no tributarios incluyen los ingresos del Gobierno que aunque son obligatorios dependen de las decisiones o actuaciones de los contribuyentes o provienen de la prestación de servicios del Estado; este rubro incluye los ingresos originados por las tasas que son obligatorias pero que por su pago se recibe una contra prestación específica y cuyas tarifas se encuentran reguladas por el Gobierno Nacional. Otros recursos son los Ingresos de capital que son los cuales se perciben de manera extraordinaria por el Municipio.



La composición de los ingresos en Barbaocoas está básicamente compuesta por ingresos no tributarios

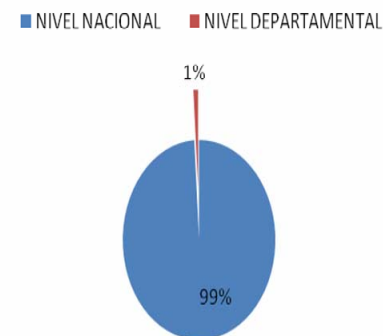
Las transferencias corrientes para funcionamiento recibidos por el municipio de Barbaocoas, el 99% proviene del nivel nacional y el 1% del nivel departamental. Para las transferencias corrientes para inversión el 100% es del nivel nacional

COMPOSICION DE LOS INGRESOS EN EL MUNICIPIO DE BARBACOAS



FUENTE: Presupuesto Municipal 2008

TRANSFERENCIAS CORRIENTES PARA FUNCIONAMIENTO



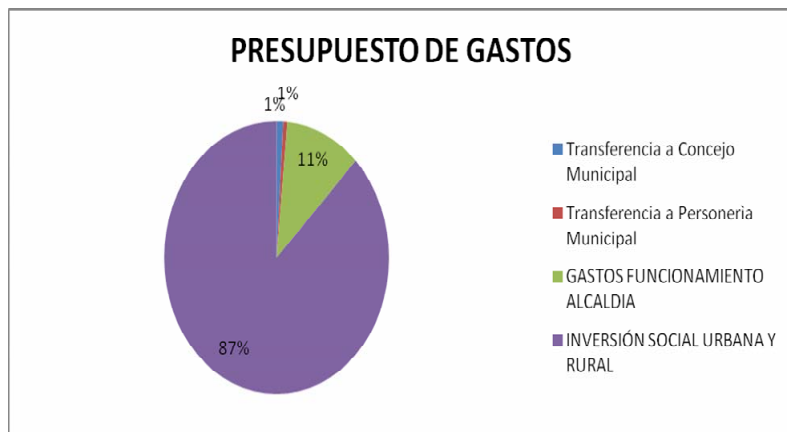
FUENTE: Presupuesto Municipal 2008.

• GASTOS

En la actualidad el municipio no tiene deuda pública por concepto de empréstitos o créditos externos o internos, sin embargo es importante anotar que la entidad presenta aproximadamente 100 procesos en curso; los cuales viene generando onerosos pagos del presupuesto municipal. Esta situación acarrea la disminución de los recursos disponibles para programas y proyectos, teniendo que pagar dichos recursos por sentencias en los estrados judiciales y hasta el momento es imposible cuantificar dichas obligaciones de tipo contractual.

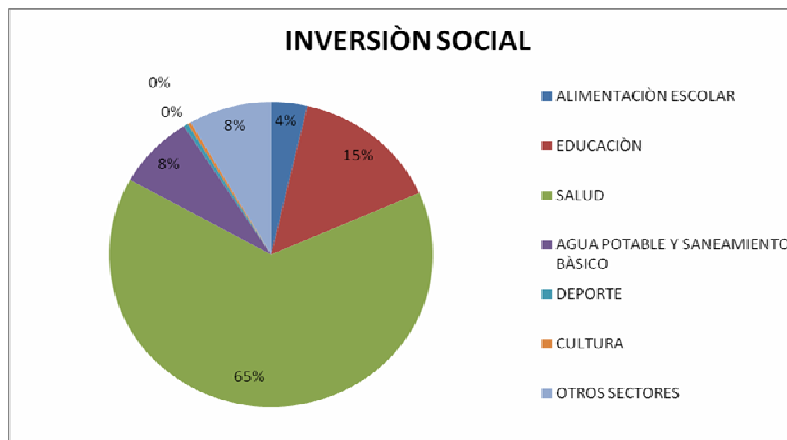


Los gastos se clasifican en gastos de funcionamiento, servicio de la deuda pública y gastos de inversión. Cada uno de estos componentes se clasifica en diferentes secciones presupuestales.



Del presupuesto de gastos municipal el 87% se destina a inversión social, el 11% a gastos de funcionamiento de la alcaldía y el 2% es el presupuesto para los órganos de control.

FUENTE: Presupuesto Municipal 2008.



La inversión social está bien marcada en el sector salud con un 65%. Los sectores con menores porcentajes de inversión son deporte y cultura con un 0,4% y 0,3% respectivamente.

FUENTE: Presupuesto Municipal 2008.



4. MARCO DE REFERENCIA

El desarrollo del municipio de Barbacoas se comprende como un proceso continuo, incluyente, permanente y progresista que logra calidad de vida de sus habitantes urbanos y rurales en condiciones de dignidad y equidad; el cual se construye colectivamente mediante espacios de participación activa y concertación cualificados, generando gobernabilidad democrática. **Desde la perspectiva del desarrollo humano sostenible**, entendida como el referente filosófico para la formulación de las políticas públicas del municipio, las acciones se orientan de una manera articulada entre los sectores, la institucionalidad pública y privada, las organizaciones sociales y comunitarias, la cooperación internacional y ONG's hacia un desarrollo armónico con el medio natural; todo ello a partir del reconocimiento de las potencialidades y fortalezas ambientales, culturales, sociales, económicas y políticas hacia la construcción de un territorio sostenible y pluriétnico; teniendo como base el respeto por las vidas, creencias y bienestar espiritual, protegiendo y promocionando los derechos humanos y el derecho internacional humanitario de los niños, jóvenes, mujeres y mayores. El desarrollo del municipio es entendido también como una responsabilidad compartida y que requiere de un alto sentido de pertenencia de todos los Barbacoanos. Aquí consideramos que tenemos el derecho sagrado y ancestral de realizar nuestro propio futuro y desarrollo en todas sus dimensiones mediante procesos reales de participación.

El desarrollo humano sostenible se construye cuando se comprende que en un territorio hay grupos de personas que interactúan entre sí, y que sus diferencias culturales, políticas y sociales es la muestra de la diversidad del mundo. Los indígenas, afrodescendientes y mestizos se interrelacionan en paz, buscando bienestar integral de todos sus habitantes, es así como desde el **enfoque poblacional** asumimos el desarrollo.

El desarrollo de la **creación de una cultura de paz** es una necesidad prioritaria debido a diferentes factores. Los diálogos directos y tolerantes entre las comunidades de grupos poblacionales; que se caracterizan por tener diferencias políticas, culturales y valores, impactan positivamente cuando se trata de solucionar conflictos y se hacen acuerdos de paz y convivencia que permite realizar acciones concertadas encaminadas hacia la construcción colectiva de territorio y a la integración pluriétnica.

La perspectiva de género es un reto de todos los días. En todos los procesos económicos, políticos, sociales, culturales y ambientales; tanto hombres como mujeres propenden por participar beneficiarse equitativamente; quienes desarrollan liderazgos propositivos y coherentes con la mirada de región que se desea construir; donde es prioridad el disfrute de los



derechos individuales como colectivos. Es un compromiso lograr que la equidad de género e incorpore a todas las esferas y niveles de la gestión pública y comunitaria.

La precariedad de nuestra población requiere de esfuerzos articulados para el cumplimiento de las **metas del milenio** en nuestro municipio. El hombre y la mujer de Barbaocoas se forman cualitativamente desde la niñez y la adolescencia, en la protección, defensa y garantía de los derechos humanos que permita mejorar su calidad de vida para una niñez y adolescencia feliz.

Teniendo como punto de partida al hombre y la mujer, a los niños y las niñas, a los jóvenes y las jóvenes de Barbaocoas como eje de todo desarrollo, son quienes dinamizan los **activos** ambientales o naturales; sociales, políticos, culturales y económicos del municipio, para que sean insertos dentro de estrategia local, regional, nacional e internacional de desarrollo en condiciones armónicas con los procesos humanos, sociales y el entorno natural. La optimización de los activos debe apuntar al mejoramiento de calidad de vida.



PARTE II

5. COMPONENTE ESTRATÉGICO

5.1 MISIÓN

La misión del municipio de barbaçoas es prestar y garantizar a sus habitantes de manera eficiente, eficaz, oportuna, equitativa y con calidad los bienes y derechos sociales indispensables para el mejoramiento de la calidad de vida, específicamente en materias de salud, educación, alcantarillado, relleno sanitario y agua potable en zona rural y urbana.

De la misma manera contribuir al mejoramiento vías de acceso, vivienda, comunicaciones, recuperación y conservación del medio ambiente, cultura, recreación y deporte, manejando eficiente y transparentemente los recursos públicos; garantizando los derechos individuales y colectivos del ser humano.

5.2 VISIÓN

El Municipio de Barbaçoas, es un territorio articulado a las dinámicas regionales, nacionales e internacionales, donde se garantizan y disfrutan los derechos individuales y colectivos de todos sus habitantes; quienes conviven en forma pacífica con participación activa y concertada en la toma de decisiones, implementa programas y proyectos productivos que garantizan ingresos y sostenibilidad, accesibilidad equitativa a los derechos sociales como; salud, educación, recreación, deporte y servicios públicos que generan condiciones de vida digna a todos sus habitantes.

Aquí valoramos y recuperamos nuestra identidad cultural y pluriétnicidad, a través de la formación y promoción del talento humano artístico, conservamos nuestras fuentes hídricas, el reciclaje productivo y el ecoturismo.

5.3 OBJETIVO

Desarrollar acciones de procesos políticos, económicos, sociales, culturales, ambientales, articulando a todos los actores dentro de una estrategia local y regional que contribuyan al mejoramiento de la calidad de vida de los habitantes de barbaçoas.



5.4 ESTRATEGIAS

- Fortalecer procesos de participación y concertación entre la administración municipal y la sociedad civil.
- Involucrar a las institucionalidad pública, privada, organizaciones sociales y comunitarias, ONG's y cooperación internacional en las dinámicas de desarrollo local y regional
- Fortalecer el tejido social y gremial del municipio.
- Desarrollar procesos educativos coherentes, pertinentes, mediante metodologías contextualizadas que conlleven a un aprendizaje significativo que aporten al desarrollo de la región.
- Desarrollar proyectos integrales que involucren como mínimo 2 ejes o más ejes estratégicos en armonía con el medio ambientes
- Liderar procesos de desarrollo local, regional y departamental.



5.5 PROGRAMAS, METAS E INDICADORES POR EJE ESTRATÉGICO

5.5.1 Eje participación comunitaria y liderazgo

EJE PARTICIPACIÓN COMUNITARIA Y LIDERAZGO	
PRINCIPALES PROBLEMAS	Débil capacidad interna y de interlocución de los consejos comunitarios con otros actores
Indicadores	Nº. de consejos comunitarios, Nº. de veredas con representación en consejos comunitarios, Nº. de proyectos gestionados por los consejos comunitarios, Nº. de líderes formados de consejos comunitarios
POTENCIALIDADES	La comunidad reconoce a los consejos comunitarios como su máxima autoridad, los cuales cuentan con líderes cualificados con capacidad de gestión y de coordinación de procesos
Indicadores	Nº. de consejos con reconocimiento comunitario Nº. de líderes cualificados Nº. de consejos comunitarios vinculados a proyectos
PROGRAMA	Fortalecimiento de los Consejos comunitarios
SUBPROGRAMA	Capacitación de líderes en áreas jurídicas, formulación de proyectos, organización y administración, democracia participativa, mecanismos de participación ciudadana y derechos humanos.
LÍNEA BASE	
A diciembre de 2007, hay 7 líderes capacitados en procesos de organización comunitaria de Consejos comunitarios	
METAS	
A diciembre 2011 el 100% de los directivos de los consejos comunitarios están capacitados en áreas jurídicas, formulación de proyectos, organización y administración, democracia participativa, mecanismos de participación ciudadana y derechos humanos.	
SUBPROGRAMA	Acompañamiento institucional a consejos comunitario
LÍNEA BASE	
A diciembre de 2007 existen: 11 Consejos Comunitarios y 41 veredas que no están integradas a Consejos comunitarios	
METAS	
A diciembre 2011, el 100% comunidades afrodecendientes que habitan en las diferentes veredas están integradas a los Consejos Comunitarios	
A diciembre de 2011, las veredas excluidas conforman 1 consejo comunitario	
A diciembre de 2007, de 11 consejos comunitarios, 7 tienen la titulación colectiva de sus territorios, 2 están en proceso y 2 no han iniciado.	
METAS	
A diciembre de 2011, 9 tienen la titulación colectiva de sus territorios y 2 inician su proceso	
A diciembre 2007, Los consejos comunitarios no están vinculados a proyectos oficiales	
METAS	
A diciembre 2011, el 50% de los consejos comunitarios están vinculados a proyectos en diferentes áreas	
A diciembre de 2007, los consejos comunitarios no cuentan con casas comunitarias	
METAS	
A diciembre de 2011, al menos hay gestionadas y construidas 2 casa comunitarias	



EJE PARTICIPACIÓN COMUNITARIA Y LIDERAZGO	
PRINCIPALES PROBLEMAS	Débil participación de barrios en los procesos debido a la falta de organización.
Indicadores	N° de Juntas de acción comunal N°. De barrios que no tienen JAC N° de líderes de JAC que desconocen la Ley 743 de 2002
POTENCIALIDADES	Algunas JAC han desarrollado proyectos de servicio comunitario
Indicadores	N°. JAC que han gestionado proyectos
PROGRAMA	Fortalecimiento de juntas de acción comunal
SUBPROGRAMA	Liderazgo y legalización
LÍNEA BASE	
METAS	
A diciembre de 2007, De 89 JAC en todo el Municipio, el 50% de las JAC no están legalizadas	A diciembre de 2011, el 100% de juntas de acción comunal están legalizadas
A diciembre de 2007, de 11 barrios que integran la cabecera municipal, solo 6 barrios tienen JAC	A diciembre de 2011, el 100% de barrios tienen JAC
SUBPROGRAMA	Formación en la ley 743 de 2002 y formulación de proyectos y asesoría en general
LÍNEA BASE	
METAS	
A diciembre de 2007, De 89 líderes de JAC, solo 15 están capacitados en la normatividad de JAC	A diciembre de 2011, el 89 de líderes de JAC se han capacitados en la ley 743 de 2002, en la formulación de proyectos y mecanismos de participación

EJE PARTICIPACIÓN COMUNITARIA Y LIDERAZGO	
PRINCIPALES PROBLEMAS	Los resguardos indígenas están excluidos de las dinámicas sociales y políticas que se impulsan desde la administración municipal
Indicadores	N°. de resguardos indígenas que participan en el diseño y ejecución de políticas públicas N°. de resguardos indígenas capacitados N°. de resguardos indígenas que cuentan con planes de vida
POTENCIALIDADES	Existen resguardos indígenas de la etnia AWA que tiene plan de vida y la mayoría de ellos cuentan con mucha capacidad de dirección.
Indicadores	N°. de resguardos indígenas que tienen plan de vida, N°. de líderes con capacidad de dirección, N°. de resguardos que realizan proyectos de tipo ambiental y comunitarios
PROGRAMA	Fortalecimiento de resguardos indígenas
SUBPROGRAMA	Acompañamiento institucional a Resguardos Indígenas
LÍNEA BASE	
METAS	
A diciembre de 2007, Hay 12 Resguardos Indígenas no cuentan con asesoría jurídica por parte de la administración municipal	100% de líderes de Resguardos indígenas que lo solicitan están asesorados jurídica y administrativamente
A diciembre de 2007, el pueblo AWÁ ha formulado su plan de vida	A diciembre de 2011, se ha gestionado al menos 2 proyectos estratégicos contemplados en el plan de vida
A diciembre de 2007, de 12 Resguardos indígenas 5 manifiestan formación en formulación de proyectos, democracia participativa, mecanismos de participación ciudadana y derechos humanos	A diciembre de 2011, el 100% de Líderes de Resguardos Indígenas capacitados en su normatividad, formulación de proyectos, democracia participativa, mecanismos de participación ciudadana y derechos humanos a los líderes de los Resguardos indígenas



EJE PARTICIPACIÓN COMUNITARIA Y LIDERAZGO	
PRINCIPALES PROBLEMAS	Incipiente control social y político de las comunidades
Indicadores	N° de veedurías existentes N° de capacitaciones para veedurías
POTENCIALIDADES	Existe veedurías para proyectos que están ejecutándose
Indicadores	N° de proyectos con veedurías
PROGRAMA	Fortalecimiento de veedurías ciudadanas
SUBPROGRAMA	Constitución de veedurías
LÍNEA BASE	
METAS	
A diciembre de 2007, existen 2 veedurías conformadas	
A diciembre. de 2011, 11 veedurías creadas y fortalecidas	
SUBPROGRAMA	Capacitación en la normatividad y aspectos referentes a su veeduría
LÍNEA BASE	
METAS	
A diciembre de 2007 las veedurías no están capacitadas	
A diciembre de 2011, 11 veedurías capacitadas en la normatividad y en aspectos referentes a la veeduría	
EJE PARTICIPACIÓN COMUNITARIA Y LIDERAZGO	
PRINCIPALES PROBLEMAS	Débil de tejido asociativo y gremial
Indicadores	N° de organizaciones entre (fundaciones y asociaciones o agremiaciones)
POTENCIALIDADES	Alguna de estas organizaciones están vinculadas a proyectos de comunicación
Indicadores	N° de organizaciones están vinculadas a proyectos
PROGRAMA	Fortalecimiento de organizaciones de economía solidaria (fundaciones y asociaciones)
SUBPROGRAMA	Creación y Constitución legal de organizaciones (fundaciones y asociaciones)
LÍNEA BASE	
METAS	
A diciembre de 2007, 3 fundaciones están constituidas legalmente	
A diciembre de 2011, 3 fundaciones asesorada y apoyada en aspectos legales y acompañar institucionalmente en la creación de 8 asociaciones	
SUBPROGRAMA	Capacitación en aspectos de legalización, formulación de proyectos y formas de economía solidaria
LÍNEA BASE	
METAS	
A diciembre. De 2007, 3 fundaciones y 8 grupos poblacionales con intención de asociarse no han estado en procesos de capacitación	
A diciembre de 2011, El 100% de los líderes de fundaciones y grupos poblacionales potenciales a asociarse capacitadas en legalización de constitución, formulación de proyectos y formas de economía solidaria.	



EJE PARTICIPACIÓN COMUNITARIA Y LIDERAZGO	
PRINCIPALES PROBLEMAS	Organizaciones de juveniles dispersas y que realizan actividades en forma ocasional.
Indicadores	N° de organizaciones juveniles N° de clubes prejuveniles
POTENCIALIDADES	Existen grupos de jóvenes que realizan actividades culturales y deportivas de manera ocasional. A través del ICBF hay conformada clubes juveniles
Indicadores	N°. de organizaciones culturales, N°. de organizaciones deportivas, N° de clubes juveniles del ICBF
PROGRAMA	Fortalecimiento de organizaciones prejuveniles y juveniles
SUBPROGRAMA	Conformación de organizaciones juveniles
LÍNEA BASE	
METAS	
A diciembre de 2007, existe 17 organizaciones juveniles: 12 deportivos y 5 culturales	A diciembre de 2011, crear al menos 1 organización juvenil que realiza actividades productivas.
A diciembre de 2007, existen 2 clubes juveniles del ICBF, pero no tienen un Club prejuvenil	A diciembre de 2011, crear al menos 1 club prejuvenil y fortalecer 2 clubes juveniles del ICBF
SUBPROGRAMA	Formación a organizaciones juveniles
LÍNEA BASE	
METAS	
A diciembre de 2007, Las 17 organizaciones juveniles no están vinculados a proyectos	A diciembre de 2011, 3 organizaciones juveniles participan de proyectos
A diciembre de 2007, los jóvenes no están capacitados en la ley de la juventud y liderazgo	A diciembre de 2011, 100 Jóvenes capacitados en liderazgo y la ley de la juventud
A diciembre de 2007, no existe un consejo municipal de la Juventud	A diciembre de 2011, Crear 1 Consejo Municipal de la Juventud
A diciembre de 2007, no hay eventos de integración juvenil	A diciembre de 2011, realizar 3 Encuentros juveniles
A diciembre de 2007 no existe un plan formulado para la juventud	A diciembre de 2011, existe un plan formulado para la juventud

EJE PARTICIPACIÓN COMUNITARIA Y LIDERAZGO	
PRINCIPALES PROBLEMAS	Débil participación de la mujer, las pocas organizaciones de mujeres realizan actividades muy aisladas.
Indicadores	N° de organizaciones de mujeres, N° de redes de mujeres, N° de líderes mujeres formadas
POTENCIALIDADES	Las organizaciones de mujeres son de trabajo comunitario que participan activamente de los procesos de la región. Existe un espacio físico para la mujer
Indicadores	N° de organizaciones que hacen presencia activa de procesos
PROGRAMA	Fortalecimiento de organizaciones de mujeres
SUBPROGRAMA	Red de mujeres
LÍNEA BASE	
METAS	



A diciembre de 2007, no existe una red de mujeres que promueva la participación de la mujer y articule a todas las organizaciones de mujeres	A diciembre de 2011, Crear 1 red municipal de mujeres
A diciembre de 2007, Hay 2 organizaciones de mujeres (madres comunitarias y familias en acción)	A diciembre de 2011, hay al menos 3 de Organizaciones de mujeres que están vinculadas a proyectos comunitarios y productivos
SUBPROGRAMA	Formación de organizaciones mujeres
LÍNEA BASE	METAS
A diciembre de 2007, no existe formación en mecanismos de participación, equidad de género, formulación de proyectos y formas de economía solidaria	A diciembre de 2011, 100 Mujeres de la zona urbana y rural capacitadas en mecanismos de participación, equidad de género, formulación de proyectos y formas de economía solidaria
EJE PARTICIPACIÓN COMUNITARIA Y LIDERAZGO	
PRINCIPALES PROBLEMAS	Débil gobernabilidad debido a la falta de espacios de concertación y diálogo entre las comunidades y la administración municipal
Indicadores	N° de asambleas comunitarias municipales
POTENCIALIDADES	Existen organizaciones con interés de participar en las dinámicas de la región
Indicadores	N° de organizaciones activas
PROGRAMA	HABLANDO ENTRE LAS COMUNIDADES Y LA ADMINISTRACIÓN MUNICIPAL
SUBPROGRAMA	Asambleas generales municipales
LÍNEA BASE	METAS
A diciembre 2007, no existen asambleas generales para la rendición de cuentas a la comunidad	A diciembre de 2011. 4 asambleas municipales para la rendición de cuentas a la comunidad
A diciembre de 2007, no se han realizado asambleas con consejos comunitarios	A diciembre de 2011, se han realizado al menos 4asambleas con consejos comunitarios
A diciembre de 2007, no se han realizado asambleas con resguardos indígenas	A diciembre de 2011, se han realizado al menos 3 asambleas con resguardos indígenas
EJE PARTICIPACIÓN COMUNITARIA Y LIDERAZGO	
PRINCIPALES PROBLEMAS	Débil capacidad administrativa por no analizar cargos y procedimientos del ente territorial.
Indicadores	N° de cargos analizados y procedimientos analizados N° de empleados capacitados N° de programas implementados
POTENCIALIDADES	La administración municipal cuenta con una amplia estructura organizacional
Indicadores	N° de cargos de la estructura organizacional
PROGRAMA	Desarrollo institucional con pertinencia
SUBPROGRAMA	Fortalecimiento del desarrollo institucional
LÍNEA BASE	METAS
A diciembre de 2007, la estructura orgánica no es óptima	A diciembre 2011, el municipio cuenta con una estructura orgánica óptima



A diciembre de 2007, el municipio no cuenta con procesos de fortalecimiento de desarrollo institucional	A diciembre de 2011, el municipio tiene implementado el programa MECI y el Sistema de Gestión implementados
	A diciembre de 2011, se ha aplicado el proceso de evaluación del desempeño
SUBPROGRAMA	Capacitación a funcionarios
LÍNEA BASE	METAS
A diciembre de 2007, los empleados no están capacitados en ética de gestión pública, trabajo en equipo y en sus competencias	100% de empleados del ente territorial capacitado en ética de gestión pública, trabajo en equipo y en sus competencias

5.5.2 Eje la paz un derecho y un deber de todos

EJE LA PAZ UN DERECHO Y DEBER DE TODOS	
PRINCIPALES PROBLEMAS	Alta vulneración de derechos humanos en la población rural e incremento de la áreas de cultivos de uso ilícito
Indicadores	Nº. de familias desplazadas, Nº de veredas que hacen presencia grupos armados, Nº de familias que desconocen los derechos humanos DHI, Nº. de programas de atención a familias vulneradas, Tasa de homicidios, Nº homicidios, Nº de organismos internacionales que hacen presencia en la región
POTENCIALIDADES	Existen organismos de derechos humanos en el Departamento de Nariño. Algunas comunidades por sí solas han realizados acercamientos que ha permitido la disminución del impacto del conflicto armado y están dispuestos a realizar proyectos productivos.
Indicadores	Nº de organismos de derechos humanos
PROGRAMA	La vida un derecho fundamental para el ser humano
SUBPROGRAMA	Capacitación en derechos humanos
LÍNEA BASE	METAS
A diciembre de 2007 no existen capacitación en la protección y promoción de los derechos humanos y el DIH	A diciembre 2011, 150 líderes veredales de consejos comunitarios y de resguardos indígenas capacitados en la promoción y protección de los derechos humanos y el DIH
A diciembre de 2007, la tasa de homicidios es de 113.6%	A diciembre de 2011, la tasa de homicidios es de 100%
SUBPROGRAMA	Jóvenes y desplazados con alternativas de ingreso
LÍNEA BASE	METAS
A diciembre de 2007, no existen alternativas de generación de ingresos para jóvenes rurales y desplazados	A diciembre de 2011, 50 jóvenes rurales y desplazados desarrollan proyectos piscícolas
SUBPROGRAMA	Organismos de derechos humanos
LÍNEA BASE	METAS
A diciembre de 2007, no hacen presencia organismos de derechos humanos en la zona	A diciembre de 2011, hacen presencia organismos de derechos humanos en el municipio



SUBPROGRAMA	Pacto de paz y convivencia ciudadana	
	LÍNEA BASE	METAS
	A diciembre de 2007, no existe un pacto de paz y convivencia ciudadana	A diciembre de 2011, Construido un pacto de paz y convivencia ciudadana
	A diciembre de 2007, los detenidos en el centro de reclusión no cuenta con alimentación	A diciembre de 2011, hay 1500 dietas para detenidos

EJE LA PAZ UN DERECHO Y DEBER DE TODOS		
PRINCIPALES PROBLEMAS	Alta vulnerabilidad de grupos poblacionales como de niños, adolescente y desplazados	
Indicadores	Nº de niños vulnerados sus derechos, Nº de niños con problemas de desnutrición, Nº de grupos poblacionales con mayor vulnerabilidad Nº de campañas de registro civil	
POTENCIALIDADES	El municipio cuenta con instituciones de apoyo como el ICBF para restablecer los derechos e niños y adolescentes. Se cuenta con un plan de seguridad alimentaria y nutricional.	
Indicadores	Nº de Instituciones que apoyan a grupos vulnerables	
PROGRAMA	RESTABLECIMIENTO DE LOS DERECHOS DE LA INFANCIA Y LA ADOLESCENCIA	
SUBPROGRAMA	Puesta en marcha del Consejo municipal de política social	
	LÍNEA BASE	METAS
	A diciembre de 2007, no existe un Consejo de Política social	A diciembre de 2011 reactivar el Consejo de Política social
	A diciembre de 2007, no existe un plan de atención para niños discapacitados	A diciembre de 2011, plan de atención para niños (as) con discapacidad
	A diciembre de 2007, hay 410 niños con desnutrición reportados en el ICBF y en las campañas barriales	A diciembre de 2011, hay 200 niños recuperados nutricionalmente
	A diciembre de 2007, existe un plan de seguridad y nutricional infantil	A diciembre de 2011, un plan de seguridad alimentaria y nutricional para niños (as) funcionando
	A diciembre de 2007, no existen proyectos específicos de atención a la primera infancia	A diciembre de 2011, se ha implementado el proyecto: Mi primera infancia
	A diciembre de 2007, no existieron campañas de registro civil	A diciembre de 2011, realizar 8 Campañas conjuntas con ICBF, notarías y administración municipal para hacer cumplir el derecho de registro civil a los niños
	A diciembre de 2007, hay 5412 niños escolarizados y se estima una población de 800 niños no escolarizados sin registro civil	A diciembre de 2011, 5.000 niños escolarizados y no escolarizados cuentan con registro civil
	A diciembre de 2007, la zona rural no cuenta con inspectores rurales para la gestión del registro civil	A diciembre de 2011, la zona rural del municipio cuenta con 4 inspectores rurales permanentes
SUBPROGRAMA	CREACIÓN COMITÉ LOCAL DE EMERGENCIAS	
	LÍNEA BASE	METAS
	A diciembre de 2007, no está conformado el comité local de emergencias	A diciembre de 2011 conformado, dotado y funcionando el comité local de emergencias



A diciembre de 2011, no existe plan de prevención y atención de desastres de origen natural y social	A diciembre de 2007, existe un plan de prevención y atención de desastres de origen natural y social
SUBPROGRAMA	Puesta en marcha de la comisaría de familia con equipo psicosocial
LÍNEA BASE	METAS
A diciembre De 2007, no existe una comisaría de familia con equipo psicosocial funcionando	A diciembre de 2011, 1 comisaría de familia con equipo psicosocial funcionando
A diciembre de 2007, los casos de violencia familiar no son atendidos por profesionales	A diciembre de 2011, el 100% casos de violencia familiar con atención psicosocial a la familia que lo solicita
A diciembre de 2007, solo se denunciaron 9 casos de maltrato infantil	A diciembre de 2011, realizadas 4 campañas para crear la cultura de la denuncia sobre la vulneración de los derechos de los niños
A diciembre de 2007, los casos de abuso sexual a infantes o adolescentes conocidos no fueron atendidos por profesionales	A diciembre de 2011, el 100% de casos conocidos de abuso sexual a preinfancia, infancia y adolescentes con atención psicosocial y penal
A diciembre de 2007, los menores infractores no reciben atención profesional	A diciembre de 2011, el 100% de menores infractores que lo solicitan cuentan con atención psicosocial
A diciembre de 2007, existen jóvenes que consumen sustancias alcohólicas sin atención psicosocial.	A diciembre de 2011, el 100% de casos de adolescentes que consumen de sustancias alcohólicas y que solicitan cuentan con atención psicosocial

5.5.3 Eje educación con pertinencia y afectividad

EJE EDUCACIÓN CON PERTINENCIA Y AFECTIVIDAD	
PRINCIPALES PROBLEMAS	Baja calidad de la educación, Baja cobertura en el grado preescolar y secundaria y alta tasa de analfabetismo de adultos de zona rural y urbana
Indicadores	Nº de docentes capacitados innovación pedagógica, pruebas ICFES y SABER y en sus competencias, Nº de estudiantes que obtienen puntajes superiores pruebas ICFES Promedio calificación pruebas SABER, Nº de centros e instituciones educativas cuentan con escuela de padres, Nº. de CE con proyectos educativos innovadores, Nº. de CE con PEI contextualizados, Nº de familias que están comprometidas con el proceso educativo de sus hijos, Nº de niños del nivel preescolar por fuera del sistema educativo, Nº de niños del nivel secundaria por fuera del sistema educativo, Nº. De aulas adecuadas para preescolar Nº. De docentes licenciados para preescolar, Nº de centros educativos con débil dotación en textos, pupitres, tableros, etc. Nº. De ce con baterías sanitaria Nº. Ce con comedores escolares, Nº de ce con aulas en mal estado. Tasa de analfabetismo, Nº. De centros educativos rurales que ofrecen programas de alfabetización, Nº. De bachilleres que ingresan a la Educación superior, Nº de universidades que hacen presencia en la región
POTENCIALIDADES	Las instituciones y centros educativos cuentan con la cátedra de etnoeducación y los centros educativos de resguardos indígenas cuentan con docentes que enseña lengua AWA. Existe voluntad política en la administración municipal y en las organizaciones étnicas por fortalecer una educación contextualizada Existen programas nacionales que subsidian la educación. Existen aulas y docentes suficientes para cubrir la demanda en educación primaria rural y urbana. En la cultura de las familias urbanas y rurales la educación primaria es asumida como prioridad. Existe voluntad política de la administración municipal e interés de la comunidad en mejorar la infraestructura educativa. Existen entidades en el municipio que ofrecen cofinanciación para mejorar la infraestructura educativa. El municipio cuenta con un programa de alfabetización. Existe voluntad política de la administración para firmar convenios con universidades



Indicadores	N°. De centros educativos con la cátedra de etnoeducación, N° de docentes bilingües de lengua materna y castellano, N°. De centros educativos de Resguardos Indígenas cuentan con docentes bilingües, N° de aulas y docentes para la básica primaria, N°. De familias con disposición para aportar recursos y mano de obra, N°. De proyectos cofinanciados para el mejoramiento de infraestructura educativa, N°. de convenios con universidades	
PROGRAMA	Educación con pertinencia y afectividad	
SUBPROGRAMA	Mejoramiento de la calidad educativa	
LÍNEA BASE		METAS
A diciembre de 2007, de 370 docentes que hay en el municipio 80 están capacitados en innovación pedagógica, pruebas ICFES y SABER y en sus competencias.		A diciembre de 2011, 160 de docentes capacitados en innovación pedagógica con énfasis en la etnoeducación, pruebas ICFES y SABER, y en sus competencias
A diciembre de 2007, de 35 centros educativos de Resguardos Indígenas, 10 cuentan con docentes bilingües		A diciembre de 2011, 35 centros educativos de Resguardos indígenas cuentan con al menos 20 cuentan con docentes bilingües
A diciembre de 2007, de las 5 IE, 1 cuenta con un PEI contextualizado		A diciembre de 2011, de las 5 IE, 2 cuenta con un PEI contextualizado
A diciembre de 2011, promedio de resultados en pruebas SABER del municipio por debajo del Departamento		A diciembre de 2011, promedio de resultados en pruebas SABER del municipio por igual al Departamento
A diciembre de 2007, el municipio implementa el programa de ESCUELA NUEVA en 91 centros educativos		A diciembre de 2011, se fortalece la implementación del programa ESCUELA NUEVA para el 100% de centros educativos que cuentan con esta metodología (91ce)
A diciembre de 2007, de 221 estudiantes de secundaria 14 obtuvieron puntajes superiores en pruebas ICFES		A diciembre de 2011, el 25% de estudiantes de secundaria obtienen puntajes superiores en pruebas ICFES
A diciembre de 2007, de los 142 centros educativos que existe en el municipio, 75 centros están implementando la cátedra de etnoeducación: 40 pertenecen a resguardos indígenas y 35 centros educativos que pertenecen población afro descendientes		A diciembre de 2011, 35 centros educativos que pertenecen a resguardos indígenas y 50 centros educativos de población afro descendientes implementan y han fortalecido la cátedra de etnoeducación basada en usos y costumbres
A diciembre de 2007, de los 142 centros educativos ninguno tiene establecido la estrategia de la escuela saludable		A diciembre de 2011, 5 centros educativos implementan la estrategia de la escuela saludable
A diciembre de 2007, de 142 centros educativos, 40 tienen conformado la escuela de padres		A diciembre de 2011, 50 centros educativos conforman y funcionan la escuela de padres
A diciembre de 2007, el 60% de familias participan activamente del proceso educativo de sus hijos		A diciembre de 2011, 40 centros educativos han implementado escuela de padres y el 70% familias participan activamente del proceso educativo de sus hijos
SUBPROGRAMA	Mejoramiento de Cobertura Educativa	
LÍNEA BASE		METAS
A diciembre de 2007, 2891 niños del nivel preescolar, 1270 estudiantes matriculados en el área urbana y rural		A diciembre de 2011, 1500 estudiantes matriculados en nivel preescolar
A diciembre de 2007, cobertura del 100% de nivel básica primaria		A diciembre de 2011, se mantiene la cobertura total de nivel básica primaria
A diciembre de 2007, de 906 niños que terminan 5to de primaria, solo 487 estudiantes matriculados en grado primero de secundaria.		A diciembre de 2011, 700 estudiantes matriculados en grado primero de secundaria



A diciembre de 2007, los estudiantes de la rivera del Rio Telembí y el área de Altaquer a Km. 92 vía al mar no cuentan con transporte escolar	A diciembre de 2011, Se gestionará la consecución de una lancha escolar para estudiantes de centros educativos de la rivera del Rio Telembí
	A diciembre de 2011, se gestionará un bus escolar a estudiantes de centros educativos ubicados en las veredas de Altaquer - Kmts.92 vía al mar
SUBPROGRAMA	Mejoramiento de los ambientes educativos en su infraestructura y dotación
LÍNEA BASE	METAS
A diciembre de 2007, de 142 centros educativos, 5 ce cuentan con dotación adecuada (textos, pupitres y tableros)	A diciembre 2011, 8 de centros educativos del área urbana y rural están dotados de textos, pupitres, tableros.
A diciembre de 2007, de 130 centros educativos rurales, 20 CE tienen baterías sanitarias y 130 tienen espacios aptos para la recreación y el deporte	A diciembre de 2011, de 130 centros educativos rurales, 40 centros educativos tienen baterías sanitarias y 130 centros educativos tienen espacios aptos para la recreación y el deporte
A diciembre de 2007, hay 40 aulas para preescolar por construir	A diciembre de 2011, se construyen 8 aulas para preescolar entre rural y urbana
A diciembre de 2007, hay 120 aulas rurales y 25 aulas urbanas para educación primaria por construir	A diciembre de 2011, hay 10 aulas rurales y 5 aulas urbanas para educación primaria
A diciembre de 2007, hay 30 aulas rurales y 20 aulas urbanas para educación secundaria y media por construir	A diciembre de 2011, hay 12 aulas rurales y 5 aulas urbanas para educación secundaria y media
A diciembre de 2007, de 130 centros educativos rurales, el 100% presenta un alto deterioro de las unidades áulica	A diciembre de 2011, el 8 centros educativos rurales cuentan unidades áulicas mejoradas
SUBPROGRAMA	Programa de alfabetización
LÍNEA BASE	METAS
A diciembre de 2005, la tasa de analfabetismo es de 32,5%	A diciembre de 2011, se ha reducido a cinco puntos porcentuales la tasa de analfabetismo
A diciembre de 2007, 3000 personas están inscritos a programas de alfabetización	A diciembre de 2011, 3500 personas están inscritos a programas de alfabetización
A diciembre de 2007, los estudiantes de grado 11 no están vinculados a programas de alfabetización	A diciembre de 2011, 30 estudiante de grado 11 están vinculados a programas de alfabetización
A diciembre de 2007, de los 142 centros educativos, 45 ofrecen programas de alfabetización	A diciembre de 2011, 50 centros educativos ofrecen programas de alfabetización
A diciembre 2007, hay 50 docentes del programa de alfabetización	A diciembre 2011, hay 70 docentes del programa de alfabetización
SUBPROGRAMA	Educación superior en el municipio
LÍNEA BASE	METAS
A diciembre de 2007, de 221 bachilleres, 5 ingresan a la educación superior, es decir, el 2.26%	A diciembre de 2011, el 22% de bachilleres ingresan a la educación superior
A diciembre de 2007, no hay presencia de Universidades en el Municipio	A diciembre de 2011, al menos 1 universidad hace presencia en el municipio
A diciembre de 2007, no existen convenios con universidades	A diciembre de 2011, se implementan convenios con al menos 1 Universidad



EJE EDUCACIÓN CON PERTINENCIA Y AFECTIVIDAD	
PRINCIPALES PROBLEMAS	Débil dotación de los comedores escolares
Indicadores	N° de centros educativos con dotación adecuada de comedores escolares, N° de manipuladoras de alimentos capacitados
POTENCIALIDADES	La totalidad de los centros educativos cuentan con restaurante escolar.
Indicadores	Tasa de cobertura de restaurante escolar
PROGRAMA	Alimentación escolar con calidad y oportunidad
SUBPROGRAMA	Restaurantes escolares
LÍNEA BASE	
A diciembre de 2007, 100 % de estudiantes tienen garantizado su restaurante escolar	A diciembre de 2011, el 100% de estudiantes de centros e instituciones educativas tienen garantizado el restaurante escolar
A diciembre de 2007, de 142 centros educativos, 5 cuentan con comedores escolares	A diciembre de 2011, existen 10 centros educativos cuentan con comedores escolares

5.5.4 Eje salud

EJE SALUD	
PRINCIPALES PROBLEMAS	Baja cobertura de programas de promoción y prevención de la zona rural y baja capacidad de la ESE para atención en servicios de ginecología, pediatría
Indicadores	N° de niños inscritos en programas de control de crecimiento y desarrollo N°. De niños vacunados Tasa de morbilidad por malaria Tasa de morbilidad por infección urinaria Tasa de morbilidad por EDA (Estado Diarreico Agudo) en menores de 5 años Tasa de morbilidad por IRA (Infección Respiratoria Aguda) en menores de 5 años N° de instituciones educativas que aplican la estrategia de Escuelas saludables N° de padres y madres adolescentes N° de mujeres que se practicaron la citología N°. de mujeres capacitadas sobre el autoexamen del seno N°. de madres gestantes que asisten a controles prenatales N°. de madres lactantes que asisten a controles postnatales N° de parteras capacitadas N° de padres y madres adolescentes N° de personas inscritas en programas de planificación familiar N° de centros de salud con personal de atención médica permanente N° de puestos de salud con planta física adecuada N° de consejos comunitarios con población superior a 150 familias cuentan con puestos de salud N° de médicos especialista de la ESE Nivel de dotación en instrumental y equipos N° de acciones coordinadas entre los entes que desarrollan el tema de salud
POTENCIALIDADES	Buena capacidad en la planta de personal para la atención y promoción de la salud y existen Instituciones educativas La ESE del municipio, hospital de San Antonio cuenta con una planta física amplia y adecuada para fortalecer la capacidad de servicios especializados de nivel 2. La ESE y la alcaldía cuenta con talento humano capacitado para la formulación de proyectos Hay voluntad política de los entes de salud y la administración municipal por desarrollar acciones coordinadas
Indicadores	N° de familias capacitadas en campañas de promoción y atención N° de Instituciones educativas N° de servicios especializados de nivel 2 N° de proyectos de implementación de especialidades médicas. Existe experiencia en la gestión de cooperación internacional para el mejoramiento de servicios
PROGRAMA	PROMOCIÓN Y PREVENCIÓN DE LA SALUD Y SANIDAD PÚBLICA



Barbaçoas "Propósito de todos"

MUNICIPIO DE BARBACOAS
PLAN DE DESARROLLO
2008 - 2011

SUBPROGRAMA		Preinfancia e infancia
LÍNEA BASE		METAS
A diciembre de 2007, de 1372 niños menores de 1 año (censo 2005), 834 tienen esquema de vacunación completo		A diciembre de 2011, el 1000 de niños (Preinfantes e infantes) con esquema de vacunación completa
A diciembre de 2007, no existe datos sobre el total de familias rurales que son capacitadas en higiene y tratamiento de agua y alimentos en los programas de promoción y prevención		A diciembre de 2011, 450 familias rurales son capacitadas en higiene y tratamiento de agua y alimentos en los programas de promoción y prevención
A diciembre de 2007, no existe datos sobre el total de familias urbanas que son capacitadas en higiene y tratamiento de agua y alimentos en los programas de promoción y prevención		A diciembre de 2011, 650 familias urbanas son capacitadas en higiene y tratamiento de agua y alimentos en los programas de promoción y prevención
A diciembre de 2007, no existe datos sobre el total de niños (preinfantes e infantes) que están registrados en programas de crecimiento y desarrollo		A diciembre de 2011, 1000 de niños (Preinfantes e infantes) asisten a los programas de control de crecimiento y desarrollo, con énfasis en la higiene de uso de alimentos y agua
A diciembre de 2006, la tasa de morbilidad en menores de 5 años de Estado de Diarrea Aguda es 35,9 por mil habitantes		A diciembre de 2007, la tasa de morbilidad en menores de 5 años de Estado de Diarrea Aguda es 25,9 por mil habitantes
A diciembre de 2006, la tasa de morbilidad en menores de 5 años por Infección Respiratoria aguda es 140 por mil habitantes		A diciembre de 2011, la tasa de morbilidad en menores de 5 años por Infección Respiratoria aguda es 100 por mil habitantes
A diciembre de 2007, de 142 centros educativos, ninguno implementa la estrategia de escuela saludable		A diciembre de 2011, 5 centros educativos implementan la estrategia de escuela saludable
SUBPROGRAMA		Malaria e infección urinaria
LÍNEA BASE		METAS
A diciembre de 2007, la tasa de morbilidad por malaria es de 2 por mil habitantes		A diciembre de 2011, Disminuir la tasa de morbilidad por malaria a un 1 por mil habitantes
A diciembre de 2007, la tasa de morbilidad por infección urinaria es de 64 mil habitantes		A diciembre de 2011, disminuir la tasa de morbilidad por infección urinaria a un 60 por mil habitantes
SUBPROGRAMA		Mujer y madre
LÍNEA BASE		METAS
A diciembre de 2007, 8.000 mujeres en edad fértil tienen esquema de vacunación completo		A diciembre de 2011, 10.000 mujeres en edad fértil tienen esquema de vacunación completo
A diciembre de 2007, 1538 mujeres entre 15 a 69 años se practicaron la citología		A diciembre de 2011, 1700 mujeres entre 15 a 69 años se practicaron la citología
A diciembre de 2007, no existe datos sobre el total de Mujeres que están capacitadas y conscientes de la práctica de auto examen del seno		A diciembre de 2011, 10000 están capacitadas y conscientes de la práctica de auto examen del seno
A diciembre de 2006, hay 691 gestantes y lactantes rurales asisten a controles prenatales y post natales		A diciembre de 2011, hay 700 gestantes y lactantes rurales asisten a control prenatal y post parto



A diciembre de 2007, no se han capacitado a parteras		A diciembre de 2011, capacitar a 50 parteras
SUBPROGRAMA	Adolescentes seguros	
LÍNEA BASE		METAS
A diciembre de 2007, existen 297 madres menores de 20 años		A diciembre de 2011, existen 200 madres menores de 20 años
A diciembre de 2006, existen 343 personas inscritas en programas de planificación familiar		A diciembre de 2011, existen 450 personas inscritos anualmente en programas de planificación familiar
A diciembre de 2007, no existen campañas de salud sexual y reproductiva		A diciembre de 2011, existen 4 campañas de salud sexual y reproductiva a través de los centros educativos
SUBPROGRAMA	Controles de sanidad pública	
LÍNEA BASE		METAS
A diciembre de 2007, no existe Controles periódicos de mataderos y restaurantes comerciales como escolares		A diciembre de 2011, se realizaron 8 controles de sanidad en mataderos, restaurantes comerciales y escolares
SUBPROGRAMA	Capacitación en manipulación de alimentos	
LÍNEA BASE		METAS
A diciembre de 2007, las manipuladoras de alimentos de Restaurantes escolares no están capacitadas		A diciembre de 2011, el 100% de manipuladoras de alimentos de restaurantes escolares fueron capacitadas
SUBPROGRAMA	Mejoramiento de la calidad de la salud pública	
A diciembre de 2007, de 13 puestos de salud, 2 prestan atención médica permanente		A diciembre de 2011, 4 puestos de salud prestan atención médica permanente
A diciembre de 2007, de 13 puestos de salud, el 100% presenta daños en su estructura física y con espacios reducidos.		A diciembre de 2011, 3 puestos de salud ampliados y mejorados en su estructura física
SUBPROGRAMA	Fortalecimiento de la ESE en medicina especializada	
LÍNEA BASE		METAS
A diciembre de 2007, la ESE del municipio no cuenta con personal médicos especializado como pediatría y ginecología		A diciembre de 2011, la ESE del municipio cuenta al menos con pediatría y ginecólogo
A diciembre de 2007, la ESE no cuenta con dotación instrumental y de equipos de medicina especializada		A diciembre de 2011, la ESE cuenta al menos con dotación instrumental y de equipos pediatría y ginecología
A diciembre de 2007, no existe un proyecto para la implementación de servicios médicos especializados de nivel 2		A diciembre de 2011, existe un proyecto para la implementación de servicios médicos especializados de nivel 2
SUBPROGRAMA	Fortalecimiento ESE para la salud mental	
LÍNEA BASE		METAS
A diciembre de 2007, la ESE no brinda servicio de salud mental		A diciembre de 2011, la ESE cuenta con profesionales cualificados en salud mental
SUBPROGRAMA	Formulación del plan territorial de salud	
LÍNEA BASE		METAS



A diciembre de 2007, no existe un Plan Territorial que permita la coordinación de esfuerzos y recursos entre entes que desarrollan el tema de salud

A diciembre de 2008, el municipio cuenta con 1 Plan Territorial de salud que permite que todos los entes desarrollen acciones conjuntas y orienten sus esfuerzos hacia el cumplimiento de metas en promoción, prevención y atención.

EJE SALUD	
PRINCIPALES PROBLEMAS	Aceptable cobertura al RS
Indicadores	Nº de afiliados al RS, Nº de habitantes de nivel 1 y 2 que no están afiliados al RS, Base de datos SISBEN desactualizada
POTENCIALIDADES	Hay presencia de ARS en la zona que administran el Régimen Subsidiado
Indicadores	Nº. De ARS que hacen presencia en el municipio
PROGRAMA	Aseguramiento en salud
SUBPROGRAMA	Ampliación de la cobertura del RS
LÍNEA BASE	
METAS	
Ampliación de la cobertura del RS A diciembre de 2007, De 31754 personas que reporta el SISBEN de nivel 1, 24424 están afiliadas al Régimen Subsidiado de nivel 1	A diciembre de 2011, el 100% de personas de nivel 1 afiliadas al Régimen subsidiado
A diciembre de 2011, el 100% de personas de nivel 1 afiliadas al Régimen subsidiado	A diciembre de 2009, base de datos SISBEN depurada

5.5.5 Eje vivienda y servicios públicos

EJE VIVIENDA Y SERVICIOS PÚBLICOS	
PRINCIPALES PROBLEMAS	Débil infraestructura de saneamiento básico y con baja cobertura y calidad de agua potable
Indicadores	Nº de viviendas urbanas y rurales con acceso a agua potable, Nº de acueductos con tratamiento, Nº. Viviendas urbanas con acceso a alcantarillado, Nº de familias rurales con pozos sépticos, Nº de plantas de tratamiento de aguas servidas, Nº. de sistemas comunitarios de tratamiento de aguas residuales, Nº. de centros poblados rurales con alcantarillado, Nº de corregimiento y veredas con sistemas de abastecimiento de agua
POTENCIALIDADES	Existe una oficina deficiente de servicios públicos
Indicadores	Nº. de oficinas de servicios públicos
PROGRAMA	Agua limpia para todos
SUBPROGRAMA	Agua potable y saneamiento básico
LÍNEA BASE	
METAS	
A diciembre de 2006, de 2296 no tienen acceso a agua potable	A diciembre de 2011, 1800 viviendas urbanas tienen acceso a agua potable



	A diciembre de 2011, gestionado y construido una planta de tratamiento para la zona urbana
A diciembre de 2007, el municipio no cuenta con una Unidad Operativa de Servicios Públicos	A diciembre de 2011, el municipio cuenta con una Unidad Operativa de Servicios Públicos funcionando
A diciembre de 2007, el municipio no cuenta con la constitución de un fondo de solidaridad para subsidiar tarifas	A diciembre de 2011, el municipio ha constituido un fondo de solidaridad para subsidiar tarifas
A diciembre de 2005, de 3634 viviendas rurales, 293 tienen acceso a agua no potabilizada	A diciembre de 2011, 500 viviendas rurales tienen acceso a agua potable
	A diciembre de 2011, gestionado y construido una planta de tratamiento para la zona rural
A diciembre de 2007, no existe un plan maestro de agua potable y alcantarillado	A diciembre de 2008, existe un plan maestro de agua potable y alcantarillado formulado y gestionado
A diciembre de 2007, existe un sistema de alcantarillado que no garantiza la cobertura total a las viviendas urbanas	A diciembre de 2011, existe un plan maestro de alcantarillado que garantiza el 100% de cobertura, formulado y gestionado
A diciembre de 2006, de 136 veredas, solo 12 cuentan con sistemas de abastecimiento de agua no óptimos	A diciembre de 2011, Gestión para la construcción de 2 acueductos rurales
A diciembre de 2007, el acueducto para el área urbana cuenta con planta de tratamiento deficiente	A diciembre de 2011, el acueducto para el área urbana cuenta con planta de tratamiento que garantiza un óptimo tratamiento
A diciembre de 2007, no existen proyectos para dotación de unidades sanitarias a viviendas rurales	A diciembre de 2011, existe al menos 1 proyecto para dotación de unidades sanitarias a viviendas rurales
A diciembre de 2005, existen 3634 familia rurales, 75 con alcantarillado	A diciembre de 2011, existen 200 familias rurales con alcantarillado
A diciembre de 2005, de 2296 familias urbanas, 961 cuentan con alcantarillado	A diciembre de 2011, 1200 familias urbanas cuentan con alcantarillado

EJE VIVIENDA Y SERVICIOS PÚBLICOS

PRINCIPALES PROBLEMAS	Déficit vivienda en población desplazada y mujeres cabeza de hogar.	
Indicadores	Nº de familias desplazadas sin vivienda, Nº. De hogares con mujeres cabeza de hogar sin vivienda	
POTENCIALIDADES	Existe voluntad política de la administración municipal, existe programas nacionales de subsidio para la vivienda	
Indicadores	Nº de subsidios ofrecidos para construcción	
PROGRAMA	Vivienda digna	
SUBPROGRAMA	Programas de vivienda de interés social para desplazados y mujeres cabeza de hogar	
	LÍNEA BASE	METAS
	A diciembre de 2007, hay 303 hogares de población desplazada	A diciembre de 2011, construidas 100 viviendas para desplazados y mujeres cabeza de hogar



EJE VIVIENDA Y SERVICIOS PÚBLICOS

PRINCIPALES PROBLEMAS	Baja calidad de vivienda en la población rural.	
Indicadores	Nº de viviendas construidas con materiales inadecuados y de mala calidad	
POTENCIALIDADES	Existen programas nacionales que subsidian el mejoramiento de vivienda rural	
Indicadores	Nº. De subsidios ofrecidos para mejoramiento de vivienda	
PROGRAMA	Vivienda digna	
SUBPROGRAMA	Mejoramiento de vivienda para madres comunitarias y zona rural	
LÍNEA BASE		METAS
A diciembre de 2007, 3634 viviendas rurales, el 2908 no están aptas para vivienda digna		A diciembre de 2011, 100 viviendas mejoradas

5.5.6 Eje recreación y deportes

EJE RECREACIÓN Y DEPORTES

PRINCIPALES PROBLEMAS	Baja cobertura de jornadas de recreativas para niños, jóvenes y adultos mayores	
Indicadores	Nº de jornadas recreativas para niños, N° de niños (as) que aprovechan el tiempo libre sanamente, N° de jornadas recreativas para adolescentes, N° de adolescentes que aprovechan el tiempo libre sanamente, N° de jornadas recreativas para adultos mayores, N° de sesiones de rumba terapia y aeróbicos, N° de instructores cualificados	
POTENCIALIDADES	El municipio cuenta con un entorno natural muy amplio como parte de la infraestructura para la recreación y clubes juveniles del ICBF que realizan actividades recreativas esporádicamente. El PAB realiza esporádicamente sesiones de rumba terapia y aeróbicos	
Indicadores	N° de niños inscritos en los clubes juveniles del ICBF, N° de sesiones de aeróbicos y rumbaterapia	
PROGRAMA	Aprovechemos el tiempo libre practicando "EL PLAN CALLE"	
SUBPROGRAMA	Plan calle para infantes (5 a 12 años)	
LÍNEA BASE		METAS
A diciembre 2007, hay 2 jornadas recreativas en cada año en los clubes juveniles del ICBF		A diciembre de 2011, se realizarán 24 jornadas o caminatas recreativas de 10 niños por cada jornada
A diciembre de 2007, hay inscritos 30 niños en los clubes juveniles del ICBF		A diciembre de 2011, hay 100 niños (as) participan activamente de las jornadas del plan calle
SUBPROGRAMA	Plan calle para adolescentes	
LÍNEA BASE		METAS
A diciembre 2007, no existen jornadas organizadas para la recreación de adolescentes		A diciembre de 2011, 24 jornadas o caminatas recreativas
A diciembre de 2007, los adolescentes no participan de jornadas recreativas		A diciembre de 2011, 100 adolescentes participan de las caminatas o jornadas recreativas



SUBPROGRAMA	Plan calle para adultos mayores	
LÍNEA BASE		METAS
A diciembre de 2007, no existen jornadas recreativas para adultos mayores		A diciembre de 2011, 24 jornadas o caminatas, fiestas del recuerdo, actividades Lúdicas - recreativas
SUBPROGRAMA	Jornadas de rumba, terapia y ciclovía	
LÍNEA BASE		METAS
A diciembre de 2007, se realizaron 13 sesiones de rumba terapia y aeróbicos		A diciembre de 2011, 55 sesiones de rumba terapia y aeróbicos programadas anualmente
A diciembre de 2007, hay 2 instructores		A diciembre de 2011, el 100% de instructores capacitados
SUBPROGRAMA	Recreación infantil	
LÍNEA BASE		METAS
A diciembre de 2007 no existe un parque dotado de juegos infantiles		A diciembre 2011 existe un parque dotado de juegos infantiles

EJE RECREACIÓN Y DEPORTES

PRINCIPALES PROBLEMAS	Falta de escuela de formación deportiva para la masificación del deporte y de programación constante de eventos deportivos. Inequidad en el uso de los escenarios disponibles	
Indicadores	N° de escuelas de formación deportiva, N° de manuales de uso, N° de escenarios deportivos en malas condiciones, N° de eventos deportivos	
POTENCIALIDADES	El municipio cuenta con talento humano potencial para la masificación del deporte y equipos de fútbol en zona urbana como rural y de baloncesto en zona urbana La zona urbana cuenta con escenarios deportivos y la comunidad rural se ha preocupado por adecuar espacios para la practica deportiva Existe un buen potencial humano para participar en eventos deportivos en las diferentes categorías	
Indicadores	N° de equipos deportivos, N° de instructores, N° de espacios adecuados para el deporte en zona rural, N° de espacios mejorados para la practica del deporte, N° de eventos para la categoría infantil, N° de eventos para la categoría juvenil, N° de eventos deportivos para la categoría mayores	
PROGRAMA	Deporte y mente sana	
SUBPROGRAMA	Escuelas de formación deportiva	
LÍNEA BASE		METAS
A diciembre de 2007, no existen proyectos ni en ejecución, ni formulados de tipo deportivo		A diciembre de 2011, formular 5 proyectos, uno por cada disciplina deportiva
A diciembre de 2007, existe 12 equipos deportivos		A diciembre de 2011, existe 15 equipos deportivos de diferentes disciplinas
A diciembre de 2007 De 14 instructores hay 4 capacitados de las instituciones educativas		A diciembre de 2011, el 100% de instructores están capacitados
SUBPROGRAMA	Escenarios deportivos	
LÍNEA BASE		METAS
A diciembre 2007, no existe un manual de uso equitativo de los escenarios deportivos		A diciembre 2011, existe un manual de uso equitativo de los escenarios deportivos



A diciembre de 2007, no hay proyectos de mejoramiento de infraestructura deportiva	A diciembre de 2011, hay un proyecto de mejoramiento de infraestructura deportiva
A diciembre de 2007, no hay un proyecto para la reparación del estadio	A diciembre de 2007, hay proyecto gestionado para la reparación del estadio
A diciembre de 2007, hay 24 canchas rudimentarias en mal estado	A diciembre de 2011, hay 5 canchas en buen estado
SUBPROGRAMA	Programación de eventos deportivos
LÍNEA BASE	METAS
A diciembre de 2007, no se realizaron eventos deportivos para niños	A diciembre de 2011, se realizan 10 eventos deportivos para niños
A diciembre de 2007, no se realizaron eventos deportivos juveniles	A diciembre de 2011, se realizaron 10 eventos deportivos juveniles
A diciembre de 2007, no se realizó 1 evento deportivo para adultos	A diciembre de 2011, se realizaron 2 eventos deportivos para adultos anuales
A diciembre de 2007, no se realizaron eventos deportivos para población con discapacidad	A diciembre de 2011, Se realizaron 2 eventos deportivos para población con discapacidad

5.5.7 Eje infraestructura y economía sostenible

EJE INFRAESTRUCTURA Y ECONOMÍA SOSTENIBLE	
PRINCIPALES PROBLEMAS	La conectividad está en pésimas condiciones, que imposibilita el desarrollo económico y el relacionamiento general con otros municipios.
Indicadores	Nº de Kilómetros de vías carreteables, Nº de vías de conectividad en malas condiciones, Nº de caminos vecinales
POTENCIALIDADES	El municipio cuenta con caminos vecinales. Cuenta con transporte fluvial
Indicadores	Nº de caminos vecinales que conecta las veredas con el municipio, Nº de muelles, Nº de saltaderos
PROGRAMA	Infraestructura vial, fluvial y aeroportuaria
SUBPROGRAMA	Pavimentación de vías terciarias
LÍNEA BASE	METAS
A diciembre de 2007, tiene pavimentado 7 Kilómetros y reafirmados 6 Kilómetros	A diciembre de 2011, tiene pavimentado 13 Kilómetros
SUBPROGRAMA	Proyectos de pavimentación de vías
LÍNEA BASE	METAS
A diciembre de 2007, no hay un proyecto formulado para la pavimentación de la vía Junín Barbaçoas (39Km.)	A diciembre de 2011, hay un proyecto radicado para la pavimentación de la vía Junín – Barbaçoas (39Km.)
SUBPROGRAMA	Vías carreteables
LÍNEA BASE	METAS
A diciembre de 2007, no hay proyecto para la adecuación de 20 Kilómetros de vías carreteables	A diciembre de 2011, hay un proyecto para la adecuación de 20 Kilómetros de vías carreteables
SUBPROGRAMA	Mantenimiento de Caminos vecinales



LÍNEA BASE		METAS
A diciembre de 2007, tiene 15 Kilómetros de caminos vecinales mantenidas		A diciembre de 2011, tiene 15 Kilómetros de caminos vecinales mantenidas
SUBPROGRAMA	Transporte aéreo	
LÍNEA BASE		METAS
A diciembre de 2007, no existe un estudio de factibilidad para la construcción de un aeropuerto		A diciembre de 2011, hay 1 estudio de factibilidad para la construcción de un aeropuerto
SUBPROGRAMA	Transporte fluvial	
LÍNEA BASE		METAS
A diciembre de 2007, no existe un proyecto para adecuar el muelle principal		A diciembre de 2011, hay 1 proyecto para adecuar el muelle principal
A diciembre de 2007, hay 22 saltaderos, de los cuales 16 están en regular estado y 6 están en mal estado		A diciembre de 2011, 6 en buen estado

EJE INFRAESTRUCTURA Y ECONOMÍA SOSTENIBLE		
PRINCIPALES PROBLEMAS	Baja capacidad de generación de ingresos	
Indicadores	N° de productores con asistencia técnica, N° de técnicos capacitados, N° de granjas integrales, N° de convenios interinstitucionales AT, N° de productores capacitados en agro ecología, N° de asociaciones de los productores, N° de proyectos formulados, N° de Base de datos desactualizada de la producción	
POTENCIALIDADES	El equipo técnico de la UMATA tiene una vocación de servicio a la comunidad y con conocimientos en agricultura limpia, convencidos de prestar asistencia técnica integral	
Indicadores	N° de técnicos capacitados	
PROGRAMA	Formémonos y asociémonos para producir	
SUBPROGRAMA	Asistencia técnica agropecuaria	
LÍNEA BASE		METAS
A diciembre de 2007, 0 productores tienen asistencia técnica		A diciembre 2011, 120 productores cuentan con asistencia técnica
A diciembre de 2007, no existen granjas integrales relacionadas con Resguardos Indígenas y con consejos comunitarios		A diciembre de 2007, montar al menos 2 granjas integrales de producción agro ecológica, 1 articulada a resguardo indígenas y 1 articulada a consejos comunitarios
A diciembre de 2007, no existe productores capacitados en producción agro ecológica al interior de consejos comunitarios		A diciembre de 2011, 50 productores de consejos comunitarios capacitados en producción agro ecológica
A diciembre de 2007, hay 2 asociaciones de joyeros		A diciembre de 2011, crear 8 asociaciones productivas: 1 de mujeres para la cría de pollos y gallinas ponedoras, 1 asociación de jóvenes para proyectos piscícola, 1 asociación de ganaderos y 1 asociación de productores de caña, 1 Asociación de plataneros, 1 asociación de cacaoteros, 1 de mineros, 1 asociación de vendedores ambulantes
A diciembre de 2007, la base de datos de la producción del municipio		A diciembre de 2008, la base de datos de la producción del municipio al día



está desactualizada	
A diciembre de 2006, existe 100 has cultivadas de caña, 0 has cultivadas de cacao, 800 has cultivadas de plátano, no se tiene conocimiento sobre la cantidad de productores de pollo y gallinas ponedoras, productores piscícolas y ganaderos	A diciembre de 2011, existe 200 has cultivadas de caña, 800 has de plátano, 200 has de cacao, 440 productoras de gallinas ponedoras, cría y engorde de pollos, 100 piscicultores, 30 ganaderos
A diciembre de 2007, no hay proyectos de producción agropecuaria formulados para: mujeres para la cría de pollos y gallinas ponedoras, producción de caña, producción de cacao, producción de plátano, jóvenes rurales para la producción piscícola, proyecto de ganadería para asistencia técnica y mejoramiento de razas	A diciembre de 2011, hay 6 proyectos de producción agropecuaria formulados para: mujeres para la cría de pollos y gallinas ponedoras, producción de caña, producción de cacao, producción de plátano, jóvenes rurales para la producción piscícola, proyecto de ganadería para asistencia técnica y mejoramiento de razas
A diciembre de 2006, hay 1460 has con cultivos de uso ilícito	A diciembre de 2011, el 50% de las has con cultivos de uso ilícitos han sido erradicadas voluntariamente con proyectos de producción alternativos A diciembre de 2011, al menos hay 1 proyecto productivo agropecuario alternativo para sustitución voluntaria de cultivos de uso ilícito.

EJE INFRAESTRUCTURA Y ECONOMÍA SOSTENIBLE	
PRINCIPALES PROBLEMAS	Falta capacidad de asociatividad y tecnificación de la población minera y orfebre del municipio, como también carencia de espacios para la formación de la joyería
Indicadores	N° de proyectos de minería, N° de mineros que usan medios técnicos y sostenibles para la extracción del oro
POTENCIALIDADES	La comunidad reconoce la necesidad de rescatar la minería y la orfebrería
Indicadores	N° de asociaciones de orfebres, N° de escuelas de joyeros
PROGRAMA	Minería
SUBPROGRAMA	Extracción y explotación de oro
LÍNEA BASE	
METAS	
A diciembre de 2007, no existen proyectos de minería que fomenten la asociatividad y generación de ingresos	A diciembre de 2011, existen al menos 1 proyecto de minería que fomenten la asociatividad y generación de ingresos
A diciembre 2007, de 800 mineros, 100 están capacitados en el uso de equipos básicos para la extracción del oro y seguridad industrial	A diciembre 2011, hay 400 mineros capacitados en el uso de equipos básicos para la extracción del oro y seguridad industrial
A diciembre de 2007, de 800 mineros solo 200 usan motobombas y 30 draguetas, maquinaria básica para la extracción del oro	A diciembre de 2001, hay al menos un proyecto que dotará al 50% de los mineros de maquinaria básica para el desarrollo de su actividad
SUBPROGRAMA	Orfebrería
LÍNEA BASE	
METAS	
A diciembre 2007 no existe una Escuela de joyeros	A diciembre 2011, existe una Escuela de joyeros



A diciembre 2007, existen 30 joyeros capacitados en el mejoramiento del arte de la orfebrería	A diciembre 2011, existen 100 joyeros capacitados en el mejoramiento del arte de la orfebrería y la comercialización
A diciembre de 2007, existen 2 asociaciones de joyeros inactivas	A diciembre de 2011, existen 2 asociaciones de joyeros produciendo y comercializando

EJE INFRAESTRUCTURA Y ECONOMÍA SOSTENIBLE	
PRINCIPALES PROBLEMAS	Débil reconocimiento regional de los sitios turísticos y festividades del municipio
Indicadores	N° de fiestas y sitios de atracción turística, N° de organizaciones que desarrollan el turismo
POTENCIALIDADES	El municipio cuenta con sitios naturales potenciales y festividades religiosas- culturales para desarrollar el turismo
Indicadores	N° de sitios naturales potenciales de atracción turística
PROGRAMA	Turismo
SUBPROGRAMA	Sitios turísticos y fiestas culturales
LÍNEA BASE	
METAS	
A diciembre de 2007, cuenta con sitios turísticos de la zona Altaquer a Km. 92 vía al mar	A diciembre de 2011, el municipio cuenta con sitios turístico de la zona Altaquer a Km. 92 vía al mar y la zona de la rivera Río Telembí
SUBPROGRAMA	Organización para el turismo
LÍNEA BASE	
METAS	
A diciembre de 2007, no programas de formación a estudiantes egresados para el desarrollo del turismo	A diciembre de 2007, 20 jóvenes son egresados de las instituciones son formados para el desarrollo del turismo
A diciembre de 2007, los estudiantes egresados de las instituciones educativas no se organizan para desarrollar el turismo	A diciembre de 2011, los estudiantes egresados de las instituciones educativas se organizan legalmente para desarrollar el turismo
A diciembre de 2007, no cuenta con material audiovisual - escrita y página Web para la promoción de sitios y fiestas del municipio	A diciembre de 2011, hay material audiovisual y escrita para la promoción de sitios y fiestas del municipio

EJE INFRAESTRUCTURA Y ECONOMÍA SOSTENIBLE	
PRINCIPALES PROBLEMAS	Débil dotación de espacios para la comercialización y la prestación de servicios
Indicadores	N° de establecimientos comerciales legalizados, N° de vendedores ambulantes, N° de plazas de mercado, N° de mataderos
POTENCIALIDADES	Hay gran oferta de establecimientos comerciales y de servicios
Indicadores	N° de establecimientos comerciales, N° de terminales de transporte
PROGRAMA	Intercambiamos legalmente y dotemos a nuestro municipio
SUBPROGRAMA	Comercio y servicios con equipamiento institucional
LÍNEA BASE	
METAS	
A diciembre de 2007, de la totalidad de 131 establecimientos comerciales, 56 están legalizados	A diciembre de 2011, 100 establecimientos comerciales están legalizados



A diciembre de 2007, no existe una asociación de vendedores ambulantes	A diciembre de 2011, existe una asociación de vendedores ambulantes
A diciembre de 2007, el municipio no cuenta con una plaza de mercado adecuada para la comercialización	A diciembre de 2011, el Municipio cuenta con una plaza de mercado funcionando
A diciembre de 2007 no existe un estudio para el montaje de un matadero municipal que funcione legalmente.	A diciembre de 2011 existe un estudio de factibilidad para el montaje de un matadero funcionando según las normas sanitarias

5.5.8 Eje política ambiental

EJE POLÍTICA AMBIENTAL	
PRINCIPALES PROBLEMAS	Manejo e inadecuada disposición de residuos sólidos y débil infraestructura de canecas públicas para el depósito de basuras.
Indicadores	N° asentamientos con rellenos sanitarios, N° de veredas que no cuentan con sitios de disposición final de basuras, N° de personal que maneja el relleno sanitario capacitado, N° de campañas de reciclaje, N° de familias e instituciones que separan la basura desde la fuente, N° de familias beneficiadas con el servicio de recolección de residuos, N° de canecas existentes en los diferentes espacios públicos
POTENCIALIDADES	Cuenta con un botadero a cielo abierto relleno sanitario y una planta de personal para su manejo
Indicadores	N° de asentamientos con relleno sanitario
PROGRAMA	Barbaçoas limpio y sin contaminación por residuos
SUBPROGRAMA	Construcción y mejoramiento de rellenos sanitarios
LÍNEA BASE	
METAS	
A diciembre de 2007, no hay un proyecto para la gestión un sistema de recolección y disposición final de residuos para 252 viviendas ubicadas en 7 veredas sobre la Vía al mar que no tienen	A diciembre de 2011, hay un proyecto formulado para la implementación de un sistema de recolección de residuos
A diciembre de 2007, el relleno sanitario no cumple con los requisitos técnicos exigidos por las normas que regulan el tema de los residuos	A diciembre de 2011, se ha adecuado técnicamente el relleno sanitario del área urbana
A diciembre de 2007, de 2296 familias urbanas, el 90% tienen acceso al servicio de recolección de residuos	A diciembre de 2011, 100% familias urbanas tienen acceso al servicio de recolección de residuos.
A diciembre de 2007, el municipio cuenta con un carro adaptado y en malas condiciones para la recolección de residuos	A diciembre de 2011, existe un proyecto de adquisición de un 1 carro de recolección de residuos
A diciembre de 2007, existen 3 rutas para la recolección de residuos	A diciembre de 2011, se amplía a 7 rutas para la recolección de basuras
A diciembre de 2007, el botadero de basura a cielo abierto cuenta con 3 empleados que no están capacitados en procedimientos adecuados	A diciembre de 2011, el 100 % de empleados que están capacitados en procedimientos adecuados en el manejo del relleno sanitario
SUBPROGRAMA	Reciclaje productivo
LÍNEA BASE	
METAS	
A diciembre de 2007, las familias y las instituciones no están capacitados	A diciembre de 2011, 100 familias y 6 instituciones están capacitados y concientes sobre la importancia de



y conscientes de la importancia de separar los residuos desde la fuente		separar los residuos desde la fuente
SUBPROGRAMA	Cero residuos en las calles	
LÍNEA BASE		METAS
A diciembre de 2007 no existen canecas públicas para el depósito de residuos por las calles y sitios estratégicos del municipio		A diciembre de 2007 existen canecas públicas para el depósito de residuos por las calles y sitios estratégicos del municipio

EJE POLÍTICA AMBIENTAL

PRINCIPALES PROBLEMAS	Hay desconocimiento de la comunidad en general sobre la existencia de las reservas naturales	
Indicadores	N° de reservas naturales	
POTENCIALIDADES	El municipio cuenta con reservas naturales que están protegidas por una organización ambiental	
Indicadores	N° de reservas naturales, N° de organizaciones ambientales	
PROGRAMA	Flora y fauna	
SUBPROGRAMA	Conservación de las reservas naturales	
LÍNEA BASE		METAS
A diciembre de 2007, de 2 reservas naturales reconocidas por la comunidad, 1 está protegida		A diciembre de 2011, existen 2 reservas naturales protegidas
SUBPROGRAMA	Patrimonio natural	
LÍNEA BASE		METAS
A diciembre de 2007, las reservas naturales no son reconocidas como patrimonio natural		A diciembre de 2011, al menos 1 reserva natural del municipio cuenta con reconocimiento como patrimonio natural
SUBPROGRAMA	Organizaciones ambientales	
LÍNEA BASE		METAS
A diciembre de 2007, existe 1 organización ambiental		A diciembre de 2011, existen 2 organizaciones ambientales

EJE POLÍTICA AMBIENTAL

PRINCIPALES PROBLEMAS	Gran parte de sus bosques han sido talados para la explotación de la madera y la producción	
Indicadores	N° de hectáreas deforestadas, N° de propietarios de bosque, N° de explotadores de la madera	
POTENCIALIDADES	El municipio cuenta con grandes extensiones de bosques	
Indicadores	N° de hectáreas de bosques	
PROGRAMA	Bosques	
SUBPROGRAMA	Recuperación y reforestación de bosques	
LÍNEA BASE		METAS



A diciembre de 2007. Existe has de bosques potenciales a ser deforestados sin datos precisos	A diciembre de 2011, existe 50 has de bosques protegidos
A diciembre de 2007, no se han realizado campañas de reforestación	A diciembre de 2011, se han realizado 3 campañas de reforestación
SUBPROGRAMA	Capacitación de propietarios y explotadores de la madera
LÍNEA BASE	METAS
A diciembre de 2007, no se han identificado y capacitado a los propietarios y explotadores de la madera	A diciembre de 2011, se han identificado y capacitado a 5 propietarios y 20 explotadores de la madera

EJE POLÍTICA AMBIENTAL

PRINCIPALES PROBLEMAS	Alta contaminación de fuentes hídricas y algunas de ellas abastecen los acueductos.	
Indicadores	N° de ríos y quebradas, N° de quebradas que abastecen a los acueductos, N° de planes de manejo ambiental, N° de campañas de concientización	
POTENCIALIDADES	Barbaçoas cuenta con una gran riqueza hídrica	
Indicadores	N° de ríos y quebradas	
PROGRAMA	Recuperemos nuestros ríos	
SUBPROGRAMA	Cuencas y micro cuencas	
LÍNEA BASE	METAS	
A diciembre de 2007, existen 16 entre ríos y quebradas, todos están contaminados, y 2 surten de agua a los acueductos	A diciembre de 2011, una quebrada llamada El Punde que surten agua al acueducto es recuperada	
A diciembre de 2007, no existe campañas masivas sobre la contaminación de fuentes hídricas	A diciembre de 2011, 12 existe campañas masivas sobre la contaminación de fuentes hídricas	
SUBPROGRAMA	Plan de recuperación	
LÍNEA BASE	METAS	
A diciembre de 2011, existe un plan de recuperación de fuentes hídricas	A diciembre de 2011, no existe un plan de recuperación de fuentes hídricas	

5.5.9 Eje cultural

EJE CULTURAL		
PRINCIPALES PROBLEMAS	Desconocimiento del carácter pluriétnico de los habitantes de Barbaçoas	
Indicadores	N° de grupos que fomentan su identidad cultural N° de encuentros de historiadores nativos de resguardos indígenas y de consejos comunitarios N° de eventos de interétnicos realizados anualmente N°. Viveros de plantas medicinales N° de grupos culturales articulados a consejos comunitarios N°. de grupos culturales articulados a Resguardos Indígena N° de eventos de intercambios de saberes de la producción y uso de plantas medicinales, semillas y prácticas productivas	



POTENCIALIDADES	Las comunidades afro e indígenas cuentan con saberes ancestrales y las instituciones educativas cuentan con la cátedra etnoeducación que busca promover la cultura Barbaçoana.	
Indicadores	N° de afros e indígenas con conocimiento sobre plantas medicinales, N° de materiales didácticos de las culturas de Barbaçoas	
PROGRAMA	Reconozcámonos como municipio pluriétnico	
SUBPROGRAMA	Recuperación de saberes e intercambios de expresiones y manifestaciones culturales	
LÍNEA BASE		METAS
A diciembre de 2007, no existe encuentros de historiadores o abuelos nativos		A diciembre de 2011, 1 encuentros de historiadores o abuelos nativos
A diciembre de 2007, no hay historias nativas de la región publicadas		A diciembre de 2011, hay al menos 10000 cartillas publicadas sobre las historias de la región
A diciembre de 2007, no existe viveros de plantas medicinales		A diciembre de 2011, Construir dos viveros de plantas medicinales (1 asociado a resguardos indígenas y 1 a consejos comunitarios)
A diciembre de 2007, no hay procesos que fomenten el uso de plantas medicinales		A diciembre de 2011, las actividades de intercambio de conocimiento de plantas medicinales forman a 200 familias sobre su uso
A diciembre de 2007, no existe programación cultural que permita el intercambio y el reconocimiento de la cultura pluriétnica		A diciembre de 2011, existe programación anual cultural que permita el intercambio y el reconocimiento de la cultura pluriétnica
A diciembre de 2007, la cátedra de etnoeducación no está fortalecida con material didáctico creado a partir de historias nativas de las culturas Barbaçoanas		A diciembre de 2011, la cátedra etnoeducación fortalecida con el diseño y la impresión de 10000 materiales didácticos creado con historias nativas de las culturas Barbaçoanas
SUBPROGRAMA	Fomento de las expresiones artísticas que promueven nuestra identidad pluriétnica	
LÍNEA BASE		METAS
A diciembre de 2007, hay 1 grupos culturales de resguardos indígenas que fomentan su identidad cultural		A diciembre de 2011, hay 2 grupos culturales de resguardos indígenas
A diciembre de 2007, hay 5 grupos culturales de consejos comunitarios que fomentan su identidad cultural		A diciembre de 2011, hay 6 grupos culturales de consejos comunitarios
A diciembre de 2007, de 8 grupos culturales ninguno ha recibido formación técnica cultural		A diciembre de 2011, hay 8 grupos culturales con formación técnica cultural
A diciembre de 2007, de 7 de grupos culturales ninguno está dotado adecuadamente		A diciembre de 2011, hay 3 grupos culturales dotados
A diciembre de 2007, no existe proyectos para la dotación de grupos culturales		A diciembre de 2011, hay un proyecto para dotación de grupos culturales formulado y gestionado
A diciembre de 2007, no existe un proyecto para el mejoramiento de la casa cultural		A diciembre de 2011, hay un proyecto para el mejoramiento de la casa cultural formulado y gestionado
A diciembre de 2007, no existe un consejo cultural municipal		A diciembre de 2011, se ha creado el consejo cultural municipal
SUBPROGRAMA	Festividades y celebraciones	



Barbaçoas "Propósito de todos"

MUNICIPIO DE BARBACOAS
PLAN DE DESARROLLO
2008 - 2011

LÍNEA BASE	METAS
A diciembre de 2007, se realizan 2 eventos anuales de festividades y celebraciones	A diciembre de 2011, cada año hay 2 festividades y celebraciones se fortalecen con intercambios culturales



PARTE III - 6. PLAN PLURIANUAL DE INVERSIONES (miles de pesos)

SECTOR SALUD

SUBSECTOR	PROGRAMA	PROYECTO	FUENTES DE FINANCIACIÓN			
			2.008			
			S.G.P	RECURSOS PROPIOS	OTRAS FUENTES	TOTAL
REGIMEN SUBSIDIADO	ASEGURAMIENTO EN SALUD	Ampliación de cobertura de régimen subsidiado a 1200 nuevas afiliaciones	5.418.120	50.000		5.468.120
		Depuración de la base de datos SISBEN				
		Mantener las 24424 afiliaciones en el Régimen Subsidiado				
SALUD PÚBLICA	PROMOCIÓN Y PREVENCIÓN DE LA SALUD Y SANIDAD PÚBLICA	Ampliación de cobertura de esquema de vacunación completo 834 niños	360.979	18.854		379.833
		Capacitación y visitas a 100 familias urbanas y 75 familias rurales sobre higiene y tratamiento de de agua y alimentos				
		Diseño e impresión de material escrito de 300 ejemplares sobre vacunación e higiene, tratamiento de agua y alimentos				
		Ampliación de la cobertura en 150 niños inscritos en programas de crecimiento y desarrollo				
		Implementación de la estrategia de escuela saludable en un (1) Centro Educativo				
		Ampliación de la cobertura a 1550 las mujeres entre 15 a 69 años que se practican la citología				
		Capacitación a 8 parteras en la zona rural				
		Ampliación de la cobertura de 695 gestantes y lactantes rurales a controles prenatales y post natales				
		Disminución a 295 madres menores de 20 años				
		Ampliación de la cobertura a 8300 mujeres en edad fértil con esquema de vacunación completo				
		Ampliación de la cobertura 350 personas inscritas anualmente en programas de planificación familiar				
		Capacitación al 20% de manipuladoras de alimentos de los restaurantes escolares				



SUBSECTOR	PROGRAMA	PROYECTO	FUENTES DE FINANCIACIÓN			
			2.008			
			S.G.P	RECURSOS PROPIOS	OTRAS FUENTES	TOTAL
SALUD PÚBLICA	PROMOCIÓN Y PREVENCIÓN DE LA SALUD Y SANIDAD PÚBLICA	Realizar 2 Campañas sobre la higiene de productos alimenticios				
		Realización de controles mensuales de sanidad a los establecimientos de producción y expendio de alimentos (12)				
		Capacitación y concientización sobre la practica en el auto examen del seno a 1000 mujeres				
		Ampliación la infraestructura física de 3 los puestos de salud				
ATENCIÓN A POBLACIÓN POBRE NO VINCULADA	POBLACIÓN NO VINCULADA	Formulación y Ejecución del Plan de atención a Población desplazada, discapacitada y madres cabeza de hogar	40.000			40.000

SECTOR SANEAMIENTO Y AGUA POTABLE

SUBSECTOR	PROGRAMA	PROYECTO	FUENTES DE FINANCIACIÓN			
			2.008			
			S.G.P	RECURSOS PROPIOS	OTRAS FUENTES	TOTAL
AGUA POTABLE	AGUA LIMPIA PARA TODOS	Creación y puesta en marcha de 1 Unidad Operativa de Servicios Públicos	856.961	98.914		955.875
		Formulación y gestión de 1 Plan maestro de agua potable y alcantarillado				
		Creación de 1 fondo de solidaridad para subsidiar tarifas de servicios públicos				
		Construcción de 1 plantas de tratamiento para acueductos (zona urbana)				
		Gestión y Construcción de 1 acueducto rural				
		Formulación y gestión de 1 proyecto para la dotación de unidades sanitarias a 200 viviendas rurales				
		Ampliación del sistema de alcantarillado para 125 familias rurales y 239 viviendas urbanas en 200mts				



SECTOR EDUCACIÓN

SUBSECTOR	PROGRAMA	PROYECTO	FUENTES DE FINANCIACIÓN			
			2.008			
			S.G.P	RECURSOS PROPIOS	OTRAS FUENTES	TOTAL
CALIDAD EDUCATIVA	EDUCACIÓN CON PERTINENCIA Y AFECTIVIDAD	Capacitación a 5 docentes de secundaria en pruebas ICFES	1.312.507	438.750		1.751.257
		Capacitación a 40 docentes en innovación pedagógica con énfasis en etnoeducación				
		Capacitación a 5 docentes en pruebas SABER				
		Convenios para la dotación de docentes de los centros educativos				
		Gestión para la inclusión de 3 docentes bilingües para centros educativos de resguardos indígenas				
		Implementación de la estrategia de escuela saludable en 1 Centro educativo				
		Fortalecimiento e implementación de escuelas de padres en 40 Centros educativos				
		Fortalecimiento de la implementación del programa ESCUELA NUEVA en los 91 centros educativos				
		Fortalecimiento e implementación de la cátedra de etnoeducación en 77 centros educativos (37 de resguardos indígenas y 40 de consejos comunitarios)				
		Dotación de 8 centros educativos (textos, pupitres, software educativo y tableros)				
		Construcción de baterías sanitarias para 5 centros educativos				
		Mejoramiento unidades áulicas en 2 centros educativos rurales				
		Construcción 5 aulas (1 para nivel preescolar rural, 1 nivel primaria rural, 1 nivel primaria urbana, 2 nivel secundaria rural)				
		Formulado y gestionado 1 proyecto para la consecución de 1 lancha para transporte escolar				
		Implementación de programas de alfabetización en 45 centros educativos				
		Dotación de 50 docentes al programa de alfabetización				
		Formulado y gestionado 1 convenio con al menos 1 institución de educación superior				
ALIMENTACIÓN ESCOLAR	ALIMENTACIÓN ESCOLAR CON CALIDAD Y OPORTUNIDAD	Dotación de restaurante escolar al 100% de estudiantes	315.340			315.340
		Construcción de 1 comedores escolares para 1 Centro educativo				
		Capacitación al 100% de las manipuladoras de alimentos de los restaurantes escolares				



SECTOR CULTURA

SUBSECTOR	PROGRAMA	PROYECTO	FUENTES DE FINANCIACIÓN			
			2.008			
			S.G.P	RECURSOS PROPIOS	OTRAS FUENTES	TOTAL
CULTURA	RECONOZCÁMONOS COMO MUNICIPIO PLURIÉTNICO	Fortalecimiento y apoyo a 2 festividades o celebraciones culturales institucionalizadas que permite el intercambio cultural, plantas medicinales y semillas	111.691	20.000		131.691
		Creación de 1 consejo cultural municipal				
		Formulado y gestionado 1 proyecto para la dotación de grupos culturales				
		Formulado y gestionado 1 proyecto para la reparación de la casa cultural				

SECTOR RECREACIÓN Y DEPORTE

SUBSECTOR	PROGRAMA	PROYECTO	FUENTES DE FINANCIACIÓN			
			2.008			
			S.G.P	RECURSOS PROPIOS	OTRAS FUENTES	TOTAL
DEPORTE	APROVECHEMOS EL TIEMPO LIBRE PRACTICANDO "EL PLAN CALLE"	Realización de 6 Jornadas recreativas para niños	107.255			107.255
		Realización de 6 Jornadas recreativas para adolescentes				
		Realización de 10 sesiones de rumba terapia				
		Capacitación a 2 instructores de rumbaterapia y aeróbicos				
	DEPORTE Y MENTE SANA	formulado y gestionado 1 proyecto para el desarrollo de disciplinas deportivas				
		Formulado y gestionado 1 proyecto para mejoramiento de infraestructura deportiva				
		Formulado y gestionado 1 proyecto para la reparación del estadio				
		Mejoramiento de 1 canchas de futbol de zona rural				
		Realización de 1 eventos deportivos para niños				
		Realización de 1 eventos deportivos juveniles				
		Realización 2 eventos deportivos para adultos				



SECTOR PROPÓSITO GENERAL

SUBSECTOR	PROGRAMA	PROYECTO	FUENTES DE FINANCIACIÓN			
			2.008			
			S.G.P	RECURSOS PROPIOS	OTRAS FUENTES	TOTAL
VIVIENDA	VIVIENDA DIGNA	Construcción de 20 viviendas para población desplazada	32.001			32.001
DESARROLLO COMUNITARIO	FORTALECIMIENTO DE LOS CONSEJOS COMUNITARIOS	Proyectos de capacitación de 55 líderes de consejos comunitarios en normatividad y organización	35.000			35.000
		Proyecto de capacitación a 7 líderes de consejos comunitarios en participación ciudadana y mecanismos de participación				
		Proyecto de capacitación a 7 líderes de consejos comunitarios en formulación de proyectos				
		Gestionados 1 proyectos con participación directa de 6 consejos comunitarios				
	FORTALECIMIENTO DE JUNTAS DE ACCIÓN COMUNAL	Apoyo para el procesos de legalización del 100% de JAC				
		Creación de 5 JAC zona urbana				
		Capacitación a 30 líderes comunales en la normatividad de JAC				
		Capacitación a 30 líderes comunales en participación ciudadana y mecanismos de participación				
	FORTALECIMIENTO DE RESGUARDOS INDÍGENAS	Capacitación a 30 líderes comunales en formulación de proyectos				
		Proyecto de asesoría a 4 Resguardos Indígenas				
		Proyecto de capacitación a 10 líderes de resguardos indígenas en participación ciudadana y mecanismos de participación				
	FORTALECIMIENTO DE VEEDURÍAS CIUDADANAS	Proyecto de capacitación a 10 líderes de resguardos indígenas en formulación de proyectos				
		Creación de 1 nuevas veedurías (1 por cada eje estratégico del plan de desarrollo)				
	FORTALECIMIENTO DE FUNDACIONES Y ASOCIACIONES	Capacitación a 3 veedurías en la normatividad y en los referente a su proyecto				
		Creación de al menos 2 asociaciones productivas y 1 fundación asesorada en aspectos de legalización				
	FORTALECIMIENTO DE ORGANIZACIONES JUVENILES	Crear 1 organización juvenil para procesos productivos				
Fortalecer 2 clubes juveniles						



SUBSECTOR	PROGRAMA	PROYECTO	FUENTES DE FINANCIACIÓN							
			2.008							
			S.G.P	RECURSOS PROPIOS	OTRAS FUENTES	TOTAL				
DESARROLLO COMUNITARIO	FORTALECIMIENTO DE ORGANIZACIONES DE MUJERES	Creación de 1 asociación de mujeres para proyectos productivos								
		Capacitación a 20 mujeres en mecanismos de participación ciudadana								
		capacitación a 20 mujeres en derechos humanos y equidad de género								
		Capacitación a 20 mujeres en formulación de proyectos								
	HABLANDO ENTRE LAS COMUNIDADES Y LA ADMINISTRACIÓN MUNICIPAL	Realización de 1 Asamblea municipal para la rendición de cuentas a la comunidad								
		Realización de 1 Asamblea con consejos comunitarios								
	RESTABLECIMIENTO DE LOS DERECHOS DE LA INFANCIA Y LA ADOLESCENCIA	Capacitar a 30 líderes veredales (consejos comunitarios y resguardos indígenas) en derechos humanos					30.000			30.000
		Creación y puesta en marcha de un consejo de política social								
		Formulación de un plan de atención a población con discapacidad								
		Proyecto de recuperar 50 niños con desnutrición								
		Dotación de 3 inspectores rurales para la gestión del registro civil								
		Realizar 2 campañas interinstitucionales para el registro de población menor de 18								
		Implementación del Proyecto MI PRIMERA INFANCIA (450 niños)								
		Formulación de un plan de seguridad nutricional								
		Creación de una comisaría de familia								
		Dotación del equipos psicosocial funcionando para la comisaría de familia								
		Realizar 1 campañas para incrementar la cultura de la denuncia con respecto a la vulneración de los derechos de los niños								
	LA VIDA UN DERECHO FUNDAMENTAL PARA EL SER HUMANO	Capacitar a 150 líderes veredales (consejos comunitarios y resguardos indígenas) en derechos humanos}					20.000			20.000
		Formulación de un plan de atención y prevención de desastres								
		Apoyo de 1000 dietas para detenidos por año								
Creación y dotación del comité local de emergencias										
Formulación del plan de atención y prevención de desastres de origen natural o social										
FORTALECIMIENTO INSTITUCIONAL	DESARROLLO INSTITUCIONAL CON	Capacitación a 10% de los funcionarios en ética en gestión pública, trabajo en equipo y en sus competencias	200.100	108.700		308.800				



SUBSECTOR	PROGRAMA	PROYECTO	FUENTES DE FINANCIACIÓN			
			2.008			
			S.G.P	RECURSOS PROPIOS	OTRAS FUENTES	TOTAL
	PERTINENCIA	Aplicación del proceso de evaluación de desempeño al 100% de funcionarios Implementación del programa MECl y Sistema de Gestión				
PRODUCTIVIDAD	FORMÉMONOS Y ASOCIÉMONOS PARA PRODUCIR	Prestación de asistencia técnica a 40 productores	35.000			35.000
		Capacitación a 10 productores en agroecología				
		Levantar una línea base de la producción de Barbaças				
		Formulación de 3 proyectos de producción agropecuaria - Gallinas ponedoras, Piscícola, cultivos de caña, cacao, plátano				
		1 proyecto alternativo para la erradicación voluntaria de cultivos ilícitos				
		Creación de 4 nuevas asociaciones productivas				
	MINERÍA	Formulado y gestionado 1 proyecto minero				
		Capacitación a 100 mineros en seguridad industrial y uso adecuado de maquinaria básica para la actividad minera				
		1 proyecto formulado y gestionado para la dotación de 400 mineros de equipos básicos para la extracción del oro				
		Construcción de una escuela de joyeros				
		Capacitación de 30 joyeros mejoramiento del arte de la orfebrería y la comercialización				
		Fortalecimiento de 2 asociaciones de joyeros				
	TURISMO	Formulado y gestionado 1 proyecto para el desarrollo del turismo en el municipio				
	INTERCAMBIEMOS LEGALEMENTE Y DOTEMOS A NUESTRO MUNICIPIO	capacitación y legalización de 14 establecimientos de comercio				
Crear 1 asociación de vendedores						
Construcción de 1 plaza de mercado						
1 estudio de factibilidad para el montaje del matadero						
TRANSPORTE	INFRAESTRUCTURA VÍAL, FLUVIAL Y AEROPORTUARIA	Culminación de la pavimentación de 18 Kmts vía Junín – Barbaças	60.000	326.454		386.454
		1 Proyecto radicado para la pavimentación de 39Kmts de la vía Junín - Barbaças				
		Adecuación de 5 kms de vías carretables				
MEDIO AMBIENTE	BARBAÇAS SIN CONTAMINACIÓN POR RESIDUOS	Adecuar técnicamente el botadero a cielo abierto a relleno sanitario con todas las normas sanitarias vigentes	25.000	25.000		50.000
		Ampliar a 1 rutas nueva para la recolección de residuos sólidos				



SUBSECTOR	PROGRAMA	PROYECTO	FUENTES DE FINANCIACIÓN			
			2.008			
			S.G.P	RECURSOS PROPIOS	OTRAS FUENTES	TOTAL
		Formular 1 proyecto para la gestión de un sistema de recolección y disposición final de residuos para las veredas vía al mar				
		Capacitar a 10 familias y 1 institución sobre la importancia de separar residuos desde la fuente				
		Implementar 50 canecas públicas de recolección de basuras				
	FLORA Y FAUNA	Formulación de 1 proyecto para la protección de 2 reservas naturales				
	RECUPEREMOS NUESTROS RIOS	Formulado y gestionado 1 plan de recuperación de fuentes hídricas				
OTROS SERVICIOS PÚBLICOS	ILUMINACIÓN	Ampliación de redes de energía eléctrica para viviendas rurales		20.550	90.000	110.550
		1 proyecto gestionado para la ampliación de energía eléctrica a viviendas 327 rurales				
		Mantenimiento de 15 plantas eléctrica veredales				
		1 proyecto formulado y gestionado para la ampliación del alumbrado público				
			8.959.954	1.117.222	90.000	10.167.176



SECTOR SALUD

SUBSECTOR	PROGRAMA	PROYECTO	FUENTES DE FINANCIACIÓN			
			2.009			
			S.G.P	RECURSOS PROPIOS	OTRAS FUENTES	TOTAL
REGIMEN SUBSIDIADO	ASEGURAMIENTO EN SALUD	Ampliación de cobertura de régimen subsidiado a 1900 nuevas afiliaciones	5.634.844	52.000		5.686.844
		Mantener las 25624 afiliaciones en el Régimen Subsidiado				
SALUD PÚBLICA	PROMOCIÓN Y PREVENCIÓN DE LA SALUD Y SANIDAD PÚBLICA	Ampliación de cobertura de esquema de vacunación completo 904 niños	375.418	19.608		395.026
		Capacitación y visitas a 250 familias urbanas y 150 familias rurales sobre higiene y tratamiento de de agua y alimentos				
		Diseño e impresión de material escrito sobre vacunación e higiene, tratamiento de agua y alimentos (1000 ejemplares)				
		Ampliación de la cobertura en 350 niños inscritos en programas de crecimiento y desarrollo				
		Implementación de la estrategia de escuela saludable en tres Centros Educativos				
		Ampliación de la cobertura a 1600 las mujeres entre 15 a 69 años que se practican la citología				
		Capacitación a 20 parteras en la zona rural				
		Ampliación de la cobertura de 720 gestantes y lactantes rurales a controles prenatales y post natales				
		Disminución a 200 madres menores de 20 años				
		Ampliación de la cobertura a 890 mujeres en edad fértil con esquema de vacunación completo				
		Ampliación de la cobertura 380 personas inscritas anualmente en programas de planificación familiar				
		Capacitación al 45% de manipuladoras de alimentos de los restaurantes escolares				



SUBSECTOR	PROGRAMA	PROYECTO	FUENTES DE FINANCIACIÓN			
			2.009			
			S.G.P	RECURSOS PROPIOS	OTRAS FUENTES	TOTAL
SALUD PÚBLICA	PROMOCIÓN Y PREVENCIÓN DE LA SALUD Y SANIDAD PÚBLICA	Realizar 3 Campañas sobre la higiene de productos alimenticios				
		Realización de controles mensuales de sanidad a los establecimientos de producción y expendio de alimentos (12)				
		Capacitación y concientización sobre la practica en el auto examen del seno a 3000 mujeres				
		Dotación 3 puestos de salud de personal de salud para la atención médica permanente				
		Ampliación la infraestructura física de 1 los puestos de salud				
		Dotación de un médico de salud mental para la ESE Barbaocoas				
		Formulación de 1 Proyecto para la implementación de servicios médicos especializados para nivel 2 de atención en la ESE				
ATENCIÓN A POBLACIÓN POBRE NO VINCULADA	POBLACIÓN NO VINCULADA	Formulación y Ejecución del Plan de atención a Población desplazada, discapacitada y madres cabeza de hogar	41.600			41.600

SECTOR SANEAMIENTO Y AGUA POTABLE

SUBSECTOR	PROGRAMA	PROYECTO	FUENTES DE FINANCIACIÓN			
			2.009			
			S.G.P	RECURSOS PROPIOS	OTRAS FUENTES	TOTAL
AGUA POTABLE	AGUA LIMPIA PARA TODOS	Funcionando el fondo de solidaridad para subsidiar tarifas de servicios públicos	891.239	102.871		994.110
		Optimización del acueducto urbano con capacidad de 1250 viviendas				
		Construcción de 1 plantas de tratamiento para acueductos (zona rural)				
		Gestión y Construcción de 1 acueducto rural				
		Ampliación del sistema de alcantarillado para 10mts				
		Puesta en marcha de 1 Unidad Operativa de Servicios Públicos				



SECTOR EDUCACIÓN

SUBSECTOR	PROGRAMA	PROYECTO	FUENTES DE FINANCIACIÓN			
			2.009			
			S.G.P	RECURSOS PROPIOS	OTRAS FUENTES	TOTAL
CALIDAD EDUCATIVA	EDUCACIÓN CON PERTINENCIA Y AFECTIVIDAD	Capacitación a 5 docentes de secundaria en pruebas ICFES	1.365.007	456.300		1.821.307
		Capacitación a 40 docentes en innovación pedagógica con énfasis en etnoeducación				
		Capacitación a 5 docentes en pruebas SABER				
		Convenios para la dotación de docentes de los centros educativos				
		Gestión para la inclusión de 2 docentes bilingües para centros educativos de resguardos indígenas				
		Apoyo en la contextualización de PEI en una institución educativa				
		Implementación de la estrategia de escuela saludable en 3 Centros educativos				
		Fortalecimiento e implementación de escuelas de padres en 45 Centros educativos				
		Fortalecimiento de la implementación del programa ESCUELA NUEVA en los 91 centros educativos				
		Fortalecimiento e implementación de la cátedra de etnoeducación en 80 centros educativos (37 de resguardos indígenas y 43 de consejos comunitarios)				
		Dotación de 1 centro educativo (textos, pupitres, software educativo y tableros)				
		Construcción de baterías sanitarias para 5 centros educativos				
		Mejoramiento unidades áulicas en 2 centros educativos rurales				
		Construcción 40 aulas (1 nivel preescolar entre rural , 1 nivel preescolar urbana, 3 nivel primaria rural, 3 nivel primaria urbana, 3 nivel secundaria rural y 3 nivel secundaria urbana)				
		Formulado y gestionado 1 Proyecto para la consecución de 1 bus escolar				
		Formulado y gestionado 1 proyecto para la vinculación de 30 estudiantes de grado 11 como docentes del programa de alfabetización				
		Implementación de programas de alfabetización en 46 centros educativos				
Dotación de 55 docentes al programa de alfabetización						
ALIMENTACIÓN ESCOLAR	ALIMENTACIÓN ESCOLAR CON CALIDAD Y OPORTUNIDAD	Capacitación al 45% manipuladoras de alimentos de los restaurantes escolares	327.954			327.954
		Dotación de restaurante escolar al 100% de estudiantes				
		Construcción de 1 comedor escolar de				



SECTOR CULTURA

SUBSECTOR	PROGRAMA	PROYECTO	FUENTES DE FINANCIACIÓN			
			2.009			
			S.G.P	RECURSOS PROPIOS	OTRAS FUENTES	TOTAL
CULTURA	RECONOZCAMONOS COMO MUNICIPIO PLURIÉTNICO	Realización a 1 encuentro de historiadores (abuelos)	116.159	20.800		136.959
		Montaje de 1 vivero de plantas medicinales (asociada a resguardos indígenas 0 asociada a consejos comunitarios)				
		Fortalecimiento y apoyo a 2 festividades o celebraciones culturales institucionalizadas que permite el intercambio cultural, plantas medicinales y semillas				
		Creación de 1 grupo artístico y fortalecimiento de 7 grupos culturales (1 de resguardos y 6 de consejos comunitarios)				
		Formación técnica cultural a 4 grupos y Dotación a 1 grupo cultural				

SECTOR RECREACIÓN Y DEPORTE

SUBSECTOR	PROGRAMA	PROYECTO	FUENTES DE FINANCIACIÓN			
			2.009			
			S.G.P	RECURSOS PROPIOS	OTRAS FUENTES	TOTAL
DEPORTE	APROVECHEMOS EL TIEMPO LIBRE PRACTICANDO "EL PLAN CALLE"	Realización de 6 Jornadas recreativas para niños	111.545			111.545
		Realización de 6 Jornadas recreativas para adolescentes				
		Realización de 15 sesiones de rumba terapia				
		Capacitación a 2 instructores de rumbaterapia y aeróbicos				
	DEPORTE Y MENTE SANA	formulado y gestionado 1 proyecto para el desarrollo de disciplinas deportivas				
		Crear 1 equipo deportivo				
		Capacitación a 9 instructores deportivos				
		Construcción colectiva de un (1) manual de uso de escenarios deportivos				
		Mejoramiento de 2 canchas de futbol de zona rural				
		Realización de 9 eventos deportivos (3 niños, 3 juveniles, 2 adultos y 1 discapacitados)				



SECTOR PROPÓSITO GENERAL

SUBSECTOR	PROGRAMA	PROYECTO	FUENTES DE FINANCIACIÓN			
			2.009			
			S.G.P	RECURSOS PROPIOS	OTRAS FUENTES	TOTAL
VIVIENDA	VIVIENDA DIGNA	Construcción de 30 viviendas para población desplazada	33.281			33.281
		Mejoramiento de 60 viviendas rurales y de madres comunitarias				
DESARROLLO COMUNITARIO	FORTALECIMIENTO DE LOS CONSEJOS COMUNITARIOS	Proyectos de capacitación de 23 líderes de consejos comunitarios en normatividad y organización	36.400			36.400
		Proyecto de capacitación a 23 líderes de consejos comunitarios en participación ciudadana y mecanismos de participación				
		Proyecto de capacitación a 23 líderes de consejos comunitarios en formulación de proyectos				
		Gestionados 2 proyectos con participación directa de 6 consejos comunitarios				
		Formulación y gestión para la construcción de 2 casas comunitarias				
		Capacitación a 15 líderes comunales en la normatividad de JAC				
	FORTALECIMIENTO DE JUNTAS DE ACCIÓN COMUNAL	Capacitación a 15 líderes comunales en participación ciudadana y mecanismos de participación				
		Capacitación a 15 líderes comunales en formulación de proyectos				
		Proyecto de asesoría a 6 Resguardos Indígenas				
	FORTALECIMIENTO DE RESGUARDOS INDÍGENAS	Gestión de 2 proyectos estratégicos del plan de vida de la comunidad AWA				
		Proyecto de capacitación a 10 líderes de resguardos indígenas en participación ciudadana y mecanismos de participación				
		Proyecto de capacitación a 10 líderes de resguardos indígenas en formulación de proyectos				



SUBSECTOR	PROGRAMA	PROYECTO	FUENTES DE FINANCIACIÓN							
			2.009							
			S.G.P	RECURSOS PROPIOS	OTRAS FUENTES	TOTAL				
DESARROLLO COMUNITARIO	FORTALECIMIENTO DE VEEDURÍAS CIUDADANAS	Creación de 3 nuevas veedurías (1 por cada eje estratégico del plan de desarrollo)								
		Capacitación a 6 veedurías en la normatividad y en los referente a su proyecto								
	FORTALECIMIENTO DE FUNDACIONES Y ASOCIACIONES	Creación de al menos 3 asociaciones productivas y 1 fundaciones asesoradas en aspectos de legalización								
	FORTALECIMIENTO DE ORGANIZACIONES PREJUVENILES Y JUVENILES	Fortalecer 2 clubes juveniles								
		Capacitar a 50 jóvenes en la ley de la juventud y liderazgo								
		Realizar al menos 1 eventos de integración juvenil								
	FORTALECIMIENTO DE ORGANIZACIONES DE MUJERES	Creación de una red de mujeres								
		Capacitación a 30 mujeres en mecanismos de participación ciudadana								
		capacitación a 30 mujeres en derechos humanos y equidad de género								
		Capacitación a 30 mujeres en formulación de proyectos								
	HABLANDO ENTRE LAS COMUNIDADES Y LA ADMINSTRACIÓN MUNICIPAL	Realización de 1 Asamblea municipal para la rendición de cuentas a la comunidad								
		Realización de 1 Asamblea con consejos comunitarios								
		Realización de 1 Asambleas con resguardos indígenas								
	RESTABLECIMIENTO DE LOS DERECHOS DE LA INFANCIA Y LA ADOLESCENCIA	Proyecto de recuperar 50 niños con desnutrición					31.200			31.200
		Campañas para crear la cultura de la denuncia sobre la vulnerabilidad a los derechos de los niños								
Dotación de 4 inspectores rurales para la gestión del registro civil										



SUBSECTOR	PROGRAMA	PROYECTO	FUENTES DE FINANCIACIÓN			
			2.009			
			S.G.P	RECURSOS PROPIOS	OTRAS FUENTES	TOTAL
DESARROLLO COMUNITARIO	RESTABLECIMIENTO DE LOS DERECHOS DE LA INFANCIA Y LA ADOLESCENCIA	Realizar 2 campañas interinstitucionales para el registro de población menor de 18 años				
		Implementación del Proyecto primera infancia				
		Dotación del equipos psicosocial funcionando para la comisaría de familia				
	LA VIDA UN DERECHO FUNDAMENTAL PARA EL SER HUMANO	Realizar 4 campañas para incrementar la cultura de la denuncia con respecto a la vulneración de los derechos de los niños		20.800		20.800
		Capacitar a 20 líderes veredales (consejos comunitarios y resguardos indígenas) en derechos humanos}				
		Apoyo de 1000 dietas para detenidos por año				
		Puesta en marcha el comité local de emergencias				
Formulación del plan de atención y prevención de desastres de origen natural o social						
FORTALECIMIENTO INSTITUCIONAL	DESARROLLO INSTITUCIONAL CON PERTINENCIA	Estudio para la optimización de la estructura orgánica del ente territorial	208.103	113.048		321.151
		Capacitación a 30% de los funcionarios en ética en gestión pública, trabajo en equipo y en sus competencias				
		Aplicación del proceso de evaluación de desempeño al 100% de funcionarios				
		Implementación del programa MECI y Sistema de Gestión				
PRODUCTIVIDAD	FORMÉMONOS Y ASOCIÉMONOS PARA PRODUCIR	Prestación de asistencia técnica a 50 productores	36.400			36.400
		Capacitación a 20 productores en agroecología				
		Montaje de 1 granjas integrales de producción agroecológica (articulada a resguardos indígenas o a consejos comunitarios)				
		Fomentar la creación de 4 asociaciones productivas				
		Formulación de 2 proyectos de producción agropecuaria - Gallinas ponedoras, Piscícola, cultivos de caña, cacao, plátano				



SUBSECTOR	PROGRAMA	PROYECTO	FUENTES DE FINANCIACIÓN				
			2.009				
			S.G.P	RECURSOS PROPIOS	OTRAS FUENTES	TOTAL	
PRODUCTIVIDAD	MINERÍA	Capacitación a 100 mineros en seguridad industrial y uso adecuado de maquinaria básica para la actividad minera					
		Capacitación de 50 joyeros mejoramiento del arte de la orfebrería y la comercialización					
	TURISMO	Capacitación y organización de 20 jóvenes organizados y capacitados para el desarrollo del turismo					
		Identificación de al menos 2 sitios turísticos					
		Diseño y elaboración de 1 material audiovisual para el desarrollo del ecoturismo religioso y cultural					
		Diseño e impresión de 1000 afiches publicitarios para el desarrollo del ecoturismo religioso y cultural					
		Implementación de la página web del municipio para el desarrollo del ecoturismo religioso y cultural					
	INTERCAMBIEMOS LEGALEMENTE Y DOTEMOS A NUESTRO MUNICIPIO	capacitación y legalización de 10 establecimientos de comercio		10.400		10.400	
	TRANSPORTE	INFRAESTRUCTURA VÍAL, FLUVIAL Y AEROPORTUARIA	Adecuación de 5 kmts de vías carretables	62.400	339.512		401.912
			Mantenimiento de 5 kmts de caminos vecinales				
1 estudio de factibilidad para el montaje de una aeropuerto							
1 proyecto formulado y gestionado para la adecuación del muelle principal							
Reparación de 2 saltaderos							
MEDIO AMBIENTE	BARBACOAS SIN CONTAMINACIÓN POR RESIDUOS	Capacitar al 25% del personal en procedimientos adecuados en relleno sanitario	26.000	26.000		52.000	
		Ampliación de cobertura a un 92% de viviendas urbanas con servicio de recolección de residuos					
		Ampliar a 1 rutas nuevas					
		Capacitar a 35 familias y 2 instituciones sobre la importancia de separar residuos desde la fuente					
		Implementar 20 canecas públicas de recolección de basuras					
	FLORA Y FAUNA	Reconocimiento de al menos 1 reserva natural como patrimonio natural					
	BOSQUES	Realización de 1 campañas de reforestación					



		Proyecto de reforestación de 10has				
		Capacitación a 5 propietarios y 20 explotadores de madera				
	RECUPEREMOS NUESTROS RIOS	Realizar 3 campañas sobre recuperación de fuentes hídricas				
OTROS SERVICIOS PÚBLICOS	ILUMINACIÓN	Ampliación de redes de energía eléctrica para viviendas rurales		21.372	93.600	114.972
		Mantenimiento de 20 plantas eléctrica veredales				
			9.318.351	1.161.911	93.600	10.573.86 2



SECTOR SALUD

SUBSECTOR	PROGRAMA	PROYECTO	FUENTES DE FINANCIACIÓN			
			2.010			
			S.G.P	RECURSOS PROPIOS	OTRAS FUENTES	TOTAL
REGIMEN SUBSIDIADO	ASEGURAMIENTO EN SALUD	Ampliación de cobertura de régimen subsidiado a 2200 nuevas afiliaciones	5.860.238	54.080		5.914.318
		Mantener las 27524 afiliaciones en el Régimen Subsidiado				
SALUD PÚBLICA	PROMOCIÓN Y PREVENCIÓN DE LA SALUD Y SANIDAD PÚBLICA	Ampliación de cobertura de esquema de vacunación completo 954 niños	390.435	20.392		410.827
		Dotación de equipo humano extramural zona rural (3 personas)				
		Capacitación y visitas a 350 familias urbanas y 300 familias rurales sobre higiene y tratamiento de de agua y alimentos				
		Diseño e impresión de material escrito sobre vacunación e higiene, tratamiento de agua y alimentos (1500 ejemplares)				
		Ampliación de la cobertura en 650 niños inscritos en programas de crecimiento y desarrollo				
		Implementación de la estrategia de escuela saludable en cuatro Centros Educativos				
		Ampliación de la cobertura a 1650 las mujeres entre 15 a 69 años que se practican la citología				
		Capacitación a 35 parteras en la zona rural				
		Ampliación de la cobertura de 760 gestantes y lactantes rurales a controles prenatales y post natales				
		Disminución a 200 madres menores de 20 años				
		Ampliación de la cobertura a 9450 mujeres en edad fértil con esquema de vacunación completo				
		Ampliación de la cobertura 420 personas inscritas anualmente en programas de planificación familiar				
		Capacitación al 70% de manipuladoras de alimentos de los restaurantes escolares				



SUBSECTOR	PROGRAMA	PROYECTO	FUENTES DE FINANCIACIÓN			
			2.010			
			S.G.P	RECURSOS PROPIOS	OTRAS FUENTES	TOTAL
SALUD PÚBLICA	PROMOCIÓN Y PREVENCIÓN DE LA SALUD Y SANIDAD PÚBLICA	Realizar 2 Campañas sobre la higiene de productos alimenticios				
		Realización de controles mensuales de sanidad a los establecimientos de producción y expendio de alimentos (12)				
		Capacitación y concientización sobre la practica en el auto examen del seno a 8000 mujeres				
		Dotación 3 puestos de salud de personal de salud para la atención médica permanente				
		1 proyecto formulado y gestionado para la dotación de personal médico (ginecólogo y pediatría) e instrumental de equipos de pediatría y ginecología para la ESE				
		Dotación de 1 médicos para la salud mental				
		Ampliación la infraestructura física de 1 puesto de salud				
ATENCIÓN A POBLACIÓN POBRE NO VINCULADA	POBLACIÓN NO VINCULADA	Formulación y Ejecución del Plan de atención a Población desplazada, discapacitada y madres cabeza de hogar	43.264			43.264

SECTOR SANEAMIENTO Y AGUA POTABLE

SUBSECTOR	PROGRAMA	PROYECTO	FUENTES DE FINANCIACIÓN			
			2.010			
			S.G.P	RECURSOS PROPIOS	OTRAS FUENTES	TOTAL
AGUA POTABLE	AGUA LIMPIA PARA TODOS	Fortalecimiento del 1 fondo de solidaridad para subsidiar tarifas de servicios públicos y Unidad Operativa de Servicios Públicos	926.889	106.986		1.033.875
		Ampliación del sistema de alcantarillado para 100mts				
		Mantenimiento de 2 plantas de tratamiento y de 2 acueductos				

SECTOR EDUCACIÓN



SUBSECTOR	PROGRAMA	PROYECTO	FUENTES DE FINANCIACIÓN			
			2.010			
			S.G.P	RECURSOS PROPIOS	OTRAS FUENTES	TOTAL
CALIDAD EDUCATIVA	EDUCACIÓN CON PERTINENCIA Y AFECTIVIDAD	Capacitación a 5 docentes de secundaria en pruebas ICFES	1.419.607	474.552		1.894.159
		Capacitación a 40 docentes en innovación pedagógica con énfasis en etnoeducación				
		Capacitación a 5 docentes en pruebas SABER				
		Convenios para la dotación de docentes de los centros educativos				
		Implementación de la estrategia de escuela saludable en 4 Centros educativos				
		Fortalecimiento e implementación de escuelas de padres en 45 Centros educativos				
		Fortalecimiento de la implementación del programa ESCUELA NUEVA en los 91 centros educativos				
		Fortalecimiento e implementación de la cátedra de etnoeducación en 84 centros educativos (37 de resguardos indígenas y 47 de consejos comunitarios)				
		Diseño e impresión de 5000 ejemplares de material didáctico que fortalezca la etnoeducación				
		Dotación de 1 centro educativo (textos, pupitres, software educativo y tableros)				
		Construcción de baterías sanitarias para 5 centros educativos				
		Mejoramiento unidades áulicas en 2 centros educativos rurales				
		Construcción 40 aulas (2 para nivel preescolar rural y 1 urbana nivel preescolar, 1 nivel primaria rural, 1 nivel primaria urbana, 2 nivel secundaria rural y 2 nivel secundaria urbana)				
		Implementación de programas de alfabetización en 48 centros educativos				
		Dotación de 60 docentes al programa de alfabetización				
ALIMENTACIÓN ESCOLAR	ALIMENTACIÓN ESCOLAR CON CALIDAD Y OPORTUNIDAD	Capacitación al 70% manipuladoras de alimentos de los restaurantes escolares	341.072			341.072
		Dotación de restaurante escolar al 100% de estudiantes				
		Construcción de 1 comedor escolar para 2 Centros educativos				



SECTOR CULTURAL

SUBSECTOR	PROGRAMA	PROYECTO	FUENTES DE FINANCIACIÓN			
			2.010			
			S.G.P	RECURSOS PROPIOS	OTRAS FUENTES	TOTAL
CULTURA	RECONOZCAMONOS COMO MUNICIPIO PLURIÉTNICO	Formación a 100 familias en el uso de plantas medicinales a través de eventos de intercambio	120.805	21.632		142.437
		Diseño y publicación de 10.000 cartillas sobre las historias de la región				
		Montaje de 1 vivero de plantas medicinales (asociada a resguardos indígenas o asociada a consejos comunitarios)				
		Fortalecimiento y apoyo a 2 festividades o celebraciones culturales institucionalizadas que permite el intercambio cultural, plantas medicinales y semillas				
		Diseño e impresión de 5.000 ejemplares de material didáctico que fortalezca la etnoeducación				
		Creación y fortalecimiento de 8 grupos culturales (2 de resguardos y 6 de consejos comunitarios)				
		Formación técnica cultural a 6 grupos y Dotación a 1 grupo cultural				

SECTOR RECREACIÓN Y DEPORTE

SUBSECTOR	PROGRAMA	PROYECTO	FUENTES DE FINANCIACIÓN			
			2.010			
			S.G.P	RECURSOS PROPIOS	OTRAS FUENTES	TOTAL
DEPORTE	APROVECHEMOS EL TIEMPO LIBRE PRACTICANDO "EL PLAN CALLE"	Realización de 12 Jornadas recreativas para niños y adolescentes	116.007			116.007
		Realización de 15 sesiones de rumba terapia				
		Capacitación a 2 instructores de rumbaterapia y aeróbicos				
	DEPORTE Y MENTE SANA	Capacitación a 12 instructores deportivos				
		Mejoramiento de 3 canchas de fútbol de zona rural				
		Realización de 8 eventos deportivos (3 niños, 2 adultos y 3 juveniles)				



SECTOR PROPÓSITO GENERAL

SUBSECTOR	PROGRAMA	PROYECTO	FUENTES DE FINANCIACIÓN			
			2.010			
			S.G.P	RECURSOS PROPIOS	OTRAS FUENTES	TOTAL
VIVIENDA	VIVIENDA DIGNA	Construcción de 20 viviendas para población desplazada	34.612			34.612
		Mejoramiento de 20 viviendas rurales y de madres comunitarias				
DESARROLLO COMUNITARIO	FORTALECIMIENTO DE LOS CONSEJOS COMUNITARIOS	Proyectos de capacitación de 15 líderes de consejos comunitarios en normatividad y organización	37.856			37.856
		Proyecto de capacitación a 15 líderes de consejos comunitarios en participación ciudadana y mecanismos de participación				
		Apoyada la creación de al menos 1 consejo comunitario				
		Proyecto para la asesoría a procesos de titulación de tierras a 2 consejos comunitarios				
		Proyecto de capacitación a 15 líderes de consejos comunitarios en formulación de proyectos				
		Gestionados 2 proyectos con participación directa de 6 consejos comunitarios				
		Gestión y construcción de 1 casas comunitarias				
	FORTALECIMIENTO DE JUNTAS DE ACCIÓN COMUNAL	Capacitación a 20 líderes comunales en la normatividad de JAC				
		Capacitación a 20 líderes comunales en participación ciudadana y mecanismos de participación				
		Capacitación a 20 líderes comunales en formulación de proyectos				
	FORTALECIMIENTO DE RESGUARDOS INDÍGENAS	Proyecto de asesoría a 2 Resguardos Indígenas				
		Proyecto de capacitación a 8 líderes de resguardos indígenas en participación ciudadana y mecanismos de participación				
		Proyecto de capacitación a 8 líderes de resguardos indígenas en formulación de proyectos				



SUBSECTOR	PROGRAMA	PROYECTO	FUENTES DE FINANCIACIÓN			
			2.010			
			S.G.P	RECURSOS PROPIOS	OTRAS FUENTES	TOTAL
DESARROLLO COMUNITARIO	FORTALECIMIENTO DE VEEDURÍAS CIUDADANAS	Creación de 3 nuevas veedurías (1 por cada eje estratégico del plan de desarrollo)				
		Capacitación 9 veedurías en la normatividad y en los referente a su proyecto				
	FORTALECIMIENTO DE FUNDACIONES Y ASOCIACIONES	Creación de al menos 2 asociaciones productivas y 1 fundaciones asesoradas en aspectos de legalización				
		Capacitar al menos a 10 Organizaciones en formas de economía solidaria				
	FORTALECIMIENTO DE ORGANIZACIONES PREJUVENILES Y JUVENILES	Fortalecer 2 clubes juveniles y crear 1 club pre juvenil				
		Capacitar a 50 jóvenes en la ley de la juventud y liderazgo				
		Creación de 1 consejo municipal de la juventud				
		Realizar al menos 1 evento de integración juvenil (uno cada año)				
	FORTALECIMIENTO DE ORGANIZACIONES DE MUJERES	Capacitación a 30 mujeres en mecanismos de participación ciudadana				
		capacitación a 30 mujeres en derechos humanos y equidad de género				
		Capacitación a 30 mujeres en formulación de proyectos				
	HABLANDO ENTRE LAS COMUNIDADES Y LA ADMINSTRACIÓN MUNICIPAL	Realización de 1 Asamblea municipal para la rendición de cuentas a la comunidad				
		Realización de 1 Asamblea con consejos comunitarios				
		Realización de 1 Asamblea con resguardos indígenas				
	RESTABLECIMIENTO DE LOS DERECHOS DE LA INFANCIA Y LA ADOLESCENCIA	Realizar 2 campañas interinstitucionales para el registro de población menor de 18 años				
Proyecto de recuperar 50 niños con desnutrición						
Dotación de 4 inspectores rurales para la gestión del registro civil						



SUBSECTOR	PROGRAMA	PROYECTO	FUENTES DE FINANCIACIÓN			
			2.010			
			S.G.P	RECURSOS PROPIOS	OTRAS FUENTES	TOTAL
DESARROLLO COMUNITARIO	RESTABLECIMIENTO DE LOS DERECHOS DE LA INFANCIA Y LA ADOLESCENCIA	Realizar 1 campañas para incrementar la cultura de la denuncia con respecto a la vulneración de los derechos de los niños				
		Implementación del Proyecto primera infancia (450 niños beneficiados)				
		Puesta en marcha de la comisaría de familia				
	LA VIDA UN DERECHO FUNDAMENTAL PARA EL SER HUMANO	Capacitar a 20 líderes veredales (consejos comunitarios y resguardos indígenas) en derechos humanos	21.632			21.632
		Capacitar a 150 líderes veredales (consejos comunitarios y resguardos indígenas) en derechos humanos}				
		Construcción colectiva de un pacto de paz y convivencia ciudadana				
		Apoyo de 1000 dietas para detenidos por año				
	Puesta en marcha del comité local de emergencias					
FORTALECIMIENTO INSTITUCIONAL	DESARROLLO INSTITUCIONAL CON PERTINENCIA	Capacitación a 55% de los funcionarios en ética en gestión pública, trabajo en equipo y en sus competencias	216.428	117.570		333.998
		Aplicación del proceso de evaluación de desempeño al 100% de funcionarios				
		Implementación del programa MECI y Sistema de Gestión				
PRODUCTIVIDAD	FORMÉMONOS Y ASOCIÉMONOS PARA PRODUCIR	Prestación de asistencia técnica a 70 productores	37.856			37.856
		Capacitación a 30 productores en agroecología				
		Creación de 2 asociaciones productivas				
		Montaje de 1 granja integral de producción agroecológica (articulada a resguardos indígenas o a consejos comunitarios)				
		Formulación de 1 proyectos de producción agropecuaria - Gallinas ponedoras, Piscícola, cultivos de caña, cacao, plátano				
	MINERÍA	Capacitación a 100 mineros en seguridad industrial y uso adecuado de maquinaria básica para la actividad minera				
		Capacitación de 20 joyeros mejoramiento del arte de la orfebrería y la comercialización				
	TURISMO	Diseño e impresión de 1000 afiches publicitarios para la promoción de sitios turísticos y fiestas culturales y religiosas				
		Implementación de la página web del municipio para el desarrollo del ecoturismo religioso y cultural				



SUBSECTOR	PROGRAMA	PROYECTO	FUENTES DE FINANCIACIÓN			
			2.010			
			S.G.P	RECURSOS PROPIOS	OTRAS FUENTES	TOTAL
	INTERCAMBIEMOS LEGALEMENTE Y DOTEMOS A NUESTRO MUNICIPIO	capacitación y legalización de 10 establecimientos de comercio		10.816		10.816
TRANSPORTE	INFRAESTRUCTURA VÍAL, FLUVIAL Y AEROPORTUARIA	Adecuación de 5 km de vías carreteables	64.896	353.092		417.988
		Mantenimiento de 5 km de caminos vecinales				
		Reparación de 2 saltaderos				
MEDIO AMBIENTE	BARBACOAS SIN CONTAMINACIÓN POR RESIDUOS	Capacitar al 50% del personal en procedimientos adecuados en relleno sanitario	27.040	27.040		54.080
		Ampliación de cobertura a un 96% de viviendas urbanas con servicio de recolección de residuos				
		Gestión para la adquisición de un carro recolector de residuos sólidos				
		Ampliación de una ruta para el servicio de recolección de residuos sólidos				
		Capacitar a 45 familias y 2 instituciones sobre la importancia de separar residuos desde la fuente				
		Implementar 20 canecas públicas de recolección de basuras				
	FLORA Y FAUNA	Creación de una organización ambiental				
	BOSQUES	Realización de 1 campañas de reforestación				
		Proyecto de reforestación de 15has				
		Realizar 4 campañas sobre recuperación de fuentes hídricas				
OTROS SERVICIOS PÚBLICOS	ILUMINACIÓN	Ampliación de redes de energía eléctrica para viviendas rurales		22.227	97.344	119.571
		Mantenimiento de 25 plantas eléctrica veredales				
			9.691.085	1.208.387	97.344	10.996.816



SECTOR SALUD

SUBSECTOR	PROGRAMA	PROYECTO	FUENTES DE FINANCIACIÓN			
			2.011			TOTAL
			S.G.P	RECURSOS PROPIOS	OTRAS FUENTES	
REGIMEN SUBSIDIADO	ASEGURAMIENTO EN SALUD	Ampliación de cobertura de régimen subsidiado a 2978 nuevas afiliaciones	6.094.648	56.243		6.150.891
		Mantener las 29724 afiliaciones en el Régimen Subsidiado				
SALUD PÚBLICA	PROMOCIÓN Y PREVENCIÓN DE LA SALUD Y SANIDAD PÚBLICA	Ampliación de cobertura de esquema de vacunación completo 1000 niños	406.052	21.208		427.260
		Dotación de equipo humano extramural zona rural				
		Capacitación y visitas a 550 familias urbanas y 450 familias rurales sobre higiene y tratamiento de de agua y alimentos				
		Diseño e impresión de material escrito sobre vacunación e higiene, tratamiento de agua y alimentos (2000 ejemplares)				
		Ampliación de la cobertura en 1000 niños inscritos en programas de crecimiento y desarrollo				
		Implementación de la estrategia de escuela saludable en cinco Centros Educativos				
		Ampliación de la cobertura a 1700 las mujeres entre 15 a 69 años que se practican la citología				
		Capacitación a 15 parteras en la zona rural				
		Ampliación de la cobertura de 800 gestantes y lactantes rurales a controles prenatales y post natales				
		Disminución a 200 madres menores de 20 años				
		Ampliación de la cobertura a 10000 mujeres en edad fértil con esquema de vacunación completo				
		Ampliación de la cobertura 450 personas inscritas anualmente en programas de planificación familiar				
		Capacitación al 100% de manipuladoras de alimentos de los restaurantes escolares				



SUBSECTOR	PROGRAMA	PROYECTO	FUENTES DE FINANCIACIÓN			
			2.011			
			S.G.P	RECURSOS PROPIOS	OTRAS FUENTES	TOTAL
SALUD PÚBLICA	PROMOCIÓN Y PREVENCIÓN DE LA SALUD Y SANIDAD PÚBLICA	Realizar 2 Campañas sobre la higiene de productos alimenticios				
		Realización de controles mensuales de sanidad a los establecimientos de producción y expendio de alimentos (12)				
		Capacitación y concientización sobre la practica en el auto examen del seno a 10000 mujeres				
		Dotación 4 puestos de salud de personal de salud para la atención médica permanente				
		Ampliación la infraestructura física de 1 los puestos de salud				
		Dotación de 1 personal médico para la salud mental				
ATENCIÓN A POBLACIÓN POBRE NO VINCULADA	POBLACIÓN NO VINCULADA	Formulación y Ejecución del Plan de atención a Población desplazada, discapacitada y madres cabeza de hogar	44.995			44.995

SECTOR SANEAMIENTO Y AGUA POTABLE

SUBSECTOR	PROGRAMA	PROYECTO	FUENTES DE FINANCIACIÓN			
			2.011			
			S.G.P	RECURSOS PROPIOS	OTRAS FUENTES	TOTAL
AGUA POTABLE	AGUA LIMPIA PARA TODOS	Apoyo funcionamiento del fondo de solidaridad la Unidad Operativa de Servicios Públicos	963.964	111.265		1.075.230
		Mantenimiento de 2 acueductos y 2 plantas de tratamiento				
		Ampliación del sistema de alcantarillado para 100mts				



SECTOR EDUCACIÓN

SUBSECTOR	PROGRAMA	PROYECTO	FUENTES DE FINANCIACIÓN			
			2.011			
			S.G.P	RECURSOS PROPIOS	OTRAS FUENTES	TOTAL
CALIDAD EDUCATIVA	EDUCACIÓN CON PERTINENCIA Y AFECTIVIDAD	Capacitación a 5 docentes de secundaria en pruebas ICFES	1.476.392	493.534		1.969.926
		Capacitación a 40 docentes en innovación pedagógica con énfasis en etnoeducación				
		Capacitación a 5 docentes en pruebas SABER				
		Implementación de la estrategia de escuela saludable en 5 Centros educativos				
		Fortalecimiento e implementación de escuelas de padres en 50 Centros educativos				
		Fortalecimiento de la implementación del programa ESCUELA NUEVA en los 91 centros educativos				
		Fortalecimiento e implementación de la cátedra de etnoeducación en 87 centros educativos (37 de resguardos indígenas y 50 de consejos comunitarios)				
		Diseño e impresión de 5000 ejemplares de material didáctico que fortalezca la etnoeducación				
		Dotación de 1 centro educativo (textos, pupitres, software educativo y tableros)				
		Construcción de baterías sanitarias para 5 centros educativos				
		Mejoramiento unidades áulicas en 2 centros educativos rurales				
		Construcción 12 aulas (1 para nivel preescolar rural y 1 para nivel preescolar urbana, 5 nivel primaria rural, 5 nivel secundaria rural)				
		Implementación de programas de alfabetización en 50 centros educativos				
		Dotación de 70 docentes al programa de alfabetización				
ALIMENTACIÓN ESCOLAR	ALIMENTACIÓN ESCOLAR CON CALIDAD Y OPORTUNIDAD	Capacitación al 100% manipuladoras de alimentos de los restaurantes escolares	354.715			354.715
		Dotación de restaurante escolar al 100% de estudiantes				
		Construcción de comedor escolar de 1 Centro educativo				



SECTOR CULTURA

SUBSECTOR	PROGRAMA	PROYECTO	FUENTES DE FINANCIACIÓN			
			2.011			
			S.G.P	RECURSOS PROPIOS	OTRAS FUENTES	TOTAL
CULTURA	RECONOZCAMONOS COMO MUNICIPIO PLURIÉTNICO	Formación a 100 familias en el uso de plantas medicinales a través de eventos de intercambio	125.637	22.497		148.134
		Fortalecimiento y apoyo a 2 festividades o celebraciones culturales institucionalizadas que permite el intercambio cultural, plantas medicinales y semillas				
		Diseño e impresión de 5.000 ejemplares de material didáctico que fortalezca la etnoeducación				
		Formación técnica cultural a 2 grupos y Dotación a 1 grupo cultural				

SECTOR RECREACIÓN Y DEPORTE

SUBSECTOR	PROGRAMA	PROYECTO	FUENTES DE FINANCIACIÓN			
			2.011			
			S.G.P	RECURSOS PROPIOS	OTRAS FUENTES	TOTAL
DEPORTE	APROVECHEMOS EL TIEMPO LIBRE PRACTICANDO "EL PLAN CALLE"	Realización de 6 Jornadas recreativas para niños	120.647			120.647
		Realización de 15 jornadas de rumbaterapia				
		Realización de 6 Jornadas recreativas para adolescentes				
		Capacitación a 2 instructores de rumbaterapia y aeróbicos				
	DEPORTE Y MENTE SANA	Crear 1 equipos deportiva				
		Capacitación a 14 instructores deportivos				
		Formulado y gestionado 1 proyecto para mejoramiento de infraestructura deportiva				
		Formulado y gestionado 1 proyecto para la reparación del estadio				
		Mejoramiento de 1 canchas de futbol de zona rural				
		Realización de 3 eventos deportivos para niños				
		Realización de 3 eventos deportivos juveniles				
		Realización 2 eventos deportivos para adultos				
		Realización 1 eventos deportivos para personas con discapacidad				



SECTOR PROPÓSITO GENERAL

SUBSECTOR	PROGRAMA	PROYECTO	FUENTES DE FINANCIACIÓN			
			2.011			TOTAL
			S.G.P	RECURSOS PROPIOS	OTRAS FUENTES	
VIVIENDA	VIVIENDA DIGNA	Construcción de 30 viviendas para población desplazada	35.997			35.997
		Mejoramiento de 20 viviendas rurales y de madres comunitarias				
DESARROLLO COMUNITARIO	FORTALECIMIENTO DE LOS CONSEJOS COMUNITARIOS	Proyectos de capacitación de 10 líderes de consejos comunitarios en normatividad y organización	39.370			39.370
		Proyecto de capacitación a 10 líderes de consejos comunitarios en participación ciudadana y mecanismos de participación				
		Proyecto de capacitación a 10 líderes de consejos comunitarios en formulación de proyectos				
		Gestionados 1 proyectos con participación directa de 6 consejos comunitarios				
		Gestión y construcción de 1 casa comunitaria				
		Capacitación a 24 líderes comunales en la normatividad de JAC				
	FORTALECIMIENTO DE JUNTAS DE ACCIÓN COMUNAL	Capacitación a 24 líderes comunales en participación ciudadana y mecanismos de participación				
		Capacitación a 24 líderes comunales en formulación de proyectos				
		Proyecto de asesoría a 4 Resguardos Indígenas				
	FORTALECIMIENTO DE RESGUARDOS INDÍGENAS	Proyecto de capacitación a 8 líderes de resguardos indígenas en participación ciudadana y mecanismos de participación				
		Proyecto de capacitación a 8 líderes de resguardos indígenas en formulación de proyectos				



SUBSECTOR	PROGRAMA	PROYECTO	FUENTES DE FINANCIACIÓN							
			2.011							
			S.G.P	RECURSOS PROPIOS	OTRAS FUENTES	TOTAL				
DESARROLLO COMUNITARIO	FORTALECIMIENTO DE VEEDURÍAS CIUDADANAS	Creación de 2 nuevas veedurías (1 por cada eje estratégico del plan de desarrollo)								
		Capacitación a 11 veedurías en la normatividad y en los referente a su proyecto								
	FORTALECIMIENTO DE FUNDACIONES Y ASOCIACIONES	Creación de al menos 1 asociaciones productivas								
	FORTALECIMIENTO DE ORGANIZACIONES PREJUVENILES Y JUVENILES	Fortalecer 2 clubes juveniles y 1 club pre juvenil								
		Realizar al menos 1 evento de integración juvenil (uno cada año)								
	FORTALECIMIENTO DE ORGANIZACIONES DE MUJERES	Capacitación a 20 mujeres en mecanismos de participación ciudadana								
		capacitación a 20 mujeres en derechos humanos y equidad de género								
		Capacitación a 20 mujeres en formulación de proyectos								
	HABLANDO ENTRE LAS COMUNIDADES Y LA ADMINSTRACIÓN MUNICIPAL	Realización de 1 Asamblea municipal para la rendición de cuentas a la comunidad								
		Realización de 1 Asambleas con consejos comunitarios								
		Realización de 1 Asambleas con resguardos indígenas								
	RESTABLECIMIENTO DE LOS DERECHOS DE LA INFANCIA Y LA ADOLESCENCIA	Realizar 1 campañas para incrementar la cultura de la denuncia con respecto a la vulneración de los derechos de los niños					33.746			33.746
		Proyecto de recuperar 50 niños con desnutrición								
Dotación de 3 inspectores rurales para la gestión del registro civil										



SUBSECTOR	PROGRAMA	PROYECTO	FUENTES DE FINANCIACIÓN			
			2.011			
			S.G.P	RECURSOS PROPIOS	OTRAS FUENTES	TOTAL
DESARROLLO COMUNITARIO	RESTABLECIMIENTO DE LOS DERECHOS DE LA INFANCIA Y LA ADOLESCENCIA	Realizar 2 campañas interinstitucionales para el registro de población menor de 18 años				
		Implementación del Proyecto primera infancia (450 niños beneficiados)				
		Puesta en marcha de la comisaría de familia				
	LA VIDA UN DERECHO FUNDAMENTAL PARA EL SER HUMANO	Capacitar a 60 líderes veredales (consejos comunitarios y resguardos indígenas) en derechos humanos	22.497			22.497
		Apoyo de 1000 dietas para detenidos por año				
		Apoyo al comité local de emergencias				
		Formulación del plan de atención y prevención de desastres de origen natural o social				
FORTALECIMIENTO INSTITUCIONAL	DESARROLLO INSTITUCIONAL CON PERTINENCIA	Capacitación a 100% de los funcionarios en ética en gestión pública, trabajo en equipo y en sus competencias	225.085	122.273		347.358
		Aplicación del proceso de evaluación de desempeño al 100% de funcionarios				
		Implementación del programa MECI y Sistema de Gestión				
PRODUCTIVIDAD	FORMÉMONOS Y ASOCIÉMONOS PARA PRODUCIR	Prestación de asistencia técnica a 120 productores	39.370			39.370
		Capacitación a 40 productores en agroecología				



SUBSECTOR	PROGRAMA	PROYECTO	FUENTES DE FINANCIACIÓN			
			2.011			
			S.G.P	RECURSOS PROPIOS	OTRAS FUENTES	TOTAL
PRODUCTIVIDAD	MINERÍA	Capacitación a 100 mineros en seguridad industrial y uso adecuado de maquinaria básica para la actividad minera				
		Capacitación de 30 joyeros mejoramiento del arte de la orfebrería y la comercialización				
	TURISMO	Capacitación y organización de 20 jóvenes organizados y capacitados para el desarrollo del turismo				
		Diseño e impresión de 1000 afiches publicitarios para el desarrollo del ecoturismo religioso y cultural				
		Implementación de la página web del municipio para el desarrollo del ecoturismo religioso y cultural				
	INTERCAMBIEMOS LEGALEMENTE Y DOTEMOS A NUESTRO MUNICIPIO	capacitación y legalización de 10 establecimientos de comercio		11.249		11.249
	TRANSPORTE	INFRAESTRUCTURA VÍAL, FLUVIAL Y AEROPORTUARIA	Adecuación de 5 kms de vías carretables	67.492	367.216	
Mantenimiento de 5 kms de caminos vecinales						
Reparación de 2 saltaderos						
MEDIO AMBIENTE	BARBACOAS SIN CONTAMINACIÓN POR RESIDUOS	Capacitar al 100% del personal en procedimientos adecuados en relleno sanitario	28.122	28.122		56.244
		Ampliación de cobertura a un 100% de viviendas urbanas con servicio de recolección de residuos				
		Capacitar a 20 familias y 2 instituciones sobre la importancia de separar residuos desde la fuente				
		Implementar 10 canecas públicas de recolección de basuras				
	BOSQUES	Realización de 1 campañas de reforestación				
		Proyecto de reforestación de 25has				
	RECUPEREMOS NUESTROS RIOS	Proyecto de recuperación de quebrada de que abastece el acueducto municipal				
		Realizar 4 campañas sobre recuperación de fuentes hídricas				



SUBSECTOR	PROGRAMA	PROYECTO	FUENTES DE FINANCIACIÓN			
			2.011			TOTAL
			S.G.P	RECURSOS PROPIOS	OTRAS FUENTES	
OTROS SERVICIOS PÚBLICOS	ILUMINACIÓN	Ampliación de redes de energía eléctrica para viviendas rurales		23.116	101.238	124.354
		Mantenimiento de 32 plantas eléctrica veredales				
			10.078.728	1.256.723	101.238	11.436.689



PARTE IV

7. SISTEMA DE SEGUIMIENTO

Este es un elemento fundamental para el éxito de la ejecución del plan de desarrollo. En este sentido desde la administración hay un compromiso en el logro de las metas y resultados del plan.

Este ejercicio de planificación no podrá impactar positivamente en las condiciones de vida de nuestros habitantes, si no desarrollamos la cultura del control y evaluación que permita reorientar acciones. Esta tarea de seguimiento y evaluación es compartida legalmente por el equipo de gobierno de la administración municipal, por el Consejo Territorial de Planeación y por el Concejo Municipal, pero también es una tarea legítima que le corresponde a la comunidad. En este sentido, se ha elaborado una herramienta o instrumento que permita facilitar especialmente a la ciudadanía o a los voceros de la sociedad civil el control sobre el cumplimiento de las metas. Este instrumento es el Plan Indicativo, que identifica los proyectos, las metas e indicadores, el tiempo a realizarse, el presupuesto y los responsables de las diferentes dependencias; por cada programa y eje estratégico del Plan.

En este aspecto, se dará cumplimiento a la Ley 152 de 1994, en sus artículos 41 y 42, mediante la implementación de un programa denominado Sistema de Ejecución de Captura de Información Presupuestal –SICEP-, programa que se alimenta de la información suministrada por el plan indicativo. Así mismo se implementará el Sistema de Gestión por resultados.

El control es una herramienta fundamental para dar cumplimiento con las metas y resultados del plan, y para ello se mantendrán diálogos de mutuo respeto con todas las instancias políticas, legales, de control y legítimas.



Barbaocoas "Propósito de todos"

MUNICIPIO DE BARBACOAS
PLAN DE DESARROLLO
2008 - 2011

EJE	PARTICIPACIÓN COMUNITARIA Y LIDERAZGO	PONDERACIÓN	100%
PONDERACIÓN	11%		
SECTOR	PARTICIPACIÓN COMUNITARIA		
PONDERACIÓN	4%		
RECURSOS (millones de pesos)	148		

PROGRAMA	FORTALECIMIENTO DE LOS CONSEJOS COMUNITARIOS		PONDERACIÓN	12%			
Metas de resultado cuatrienio (2008-2011)	Fortalecer a los consejos comunitarios dentro de las dinámicas locales y regionales (El 50% participa en proyectos)						
Indicador Resultado	Nombre Indicador	Nº de consejos comunitarios vinculados a proyectos					
	Valor actual (31 Dic./05)	0					
	Valor esperado a 2011	6					
Metas de producto Cuatrienio (2008-2011)	Indicador de Producto		Indicador esperado de meta de producto				Responsable
	Nombre Indicador	Valor actual indicador 31 Dic./07)	2008	2009	2010	2011	
Proyectos de capacitación de 55 líderes de consejos comunitarios en normatividad y organización	Nº de líderes de consejos comunitarios capacitados	7	7	30	45	55	DLLO. COMUNITARIO
Proyecto de capacitación a 55 líderes de consejos comunitarios en participación ciudadana y mecanismos de participación	Nº de líderes de consejos comunitarios capacitados	7	7	30	45	55	DLLO. COMUNITARIO
1 proyecto para la creación de al menos 1 consejo comunitario	Nº de consejos comunitarios creados	11			1		DLLO. COMUNITARIO
1 proyecto para la asesoría a procesos de titulación de tierras	Nº de consejos comunitarios con titulación de tierras	7			9		DLLO. COMUNITARIO
Proyecto de capacitación a 55 líderes de consejos comunitarios en formulación de proyectos	Nº de proyectos	0	1				DLLO. COMUNITARIO
	Nº de líderes de consejos comunitarios capacitados	7	7	30	45	55	DLLO. COMUNITARIO
Gestión de al menos 6 proyectos con participación directa de 6 consejos comunitarios	Nº de proyectos gestionados a 6 consejos comunitarios	ND	1	3	5	6	DLLO. COMUNITARIO
Formulación y gestión de una proyecto para la construcción de 2 casas comunales	Nº de proyectos formulados	0		1			DLLO. COMUNITARIO
	Nº de casas comunales	ND			1	1	DLLO. COMUNITARIO



PROGRAMA	FORTALECIMIENTO DE JUNTAS DE ACCIÓN COMUNAL			PONDERACIÓN	9%		
Metas de resultado cuatrienio (2008-2011)	Incrementar a capacidad propositiva del 50% de las JAC (40 presentan proyectos)						
Indicador Resultado	Nombre Indicador	N° de JAC que presentan proyectos					
	Valor actual (31 Dic./05)	0					
	Valor esperado a 2011	40					
Metas de producto Cuatrienio (2008-2011)	Indicador de Producto		Indicador esperado de meta de producto				Responsable
	Nombre Indicador	Valor actual indicador 31 Dic./07)	2008	2009	2010	2011	
El 100% de JAC legalizadas	N° de juntas legalizadas/N° total de JAC	44	89				DLLO. COMUNITARIO
Conformación de 5 JAC zona urbana	N° de JAC urbanas	6	11				DLLO. COMUNITARIO
Capacitación a 89 líderes comunales en la normatividad de JAC	N° de JAC capacitadas	15	30	45	65	89	DLLO. COMUNITARIO
Capacitación a 89 líderes comunales en participación ciudadana y mecanismos de participación	N° de JAC capacitadas	0	30	45	65	89	DLLO. COMUNITARIO
Capacitación a 89 líderes comunales en formulación de proyectos	N° de JAC capacitadas	0	30	45	65	89	DLLO. COMUNITARIO

PROGRAMA	FORTALECIMIENTO DE VEEDURÍAS CIUDADANAS			PONDERACIÓN	8%		
Metas de resultado cuatrienio (2008-2011)	Legitimar y fortalecer el control social mediante la creación de 9 veedurías (una por cada eje del Plan de Desarrollo)						
Indicador Resultado	Nombre Indicador	N° de veedurías creadas					
	Valor actual (31 Dic./05)	2					
	Valor esperado a 2011	11					
Metas de producto Cuatrienio (2008-2011)	Indicador de Producto		Indicador esperado de meta de producto				Responsable
	Nombre Indicador	Valor actual indicador 31 Dic./07)	2008	2009	2010	2011	
Creación de 9 nuevas veedurías (1 por cada eje estratégico del plan de desarrollo)	N° de veedurías	2	3	6	9	11	DLLO. COMUNITARIO
Capacitación a veedurías en la normatividad y en los referente a su proyecto	N° de veedurías capacitadas	2	3	6	9	11	DLLO. COMUNITARIO



PROGRAMA	FORTALECIMIENTO DE RESGUARDOS INDÍGENAS		PONDERACIÓN		12%		
Metas de resultado cuatrienio (2008-2011)	Ampliar el nivel de gestión de proyectos de las comunidades indígenas organizadas (2 proyectos estratégicos aprobados del plan de vida)						
Indicador Resultado	Nombre Indicador		N° de proyectos aprobados				
	Valor actual (31 Dic./05)		0				
	Valor esperado a 2011		2				
Metas de producto Cuatrienio (2008-2011)	Indicador de Producto		Indicador esperado de meta de producto				Responsable
	Nombre Indicador	Valor actual indicador 31 Dic./07)	2008	2009	2010	2011	
Asesoría a Resguardos Indígenas	N° de resguardos indígenas asesorados	0	4	6	8	12	DLLO. COMUNITARIO
Gestión de 2 proyectos estratégicos del plan de vida de la comunidad AWA	N° de proyectos estratégicos del plan de vida gestionados	ND		2			GOBIERNO Y DLLO. COMUNITARIO
Proyecto de capacitación a 36 líderes de resguardos indígenas en participación ciudadana y mecanismos de participación	N° de líderes indígenas capacitados	5	10	20	28	36	DLLO. COMUNITARIO
Proyecto de capacitación a 36 líderes de resguardos indígenas en formulación de proyectos	N° de líderes indígenas capacitados	5	10	20	28	36	DLLO. COMUNITARIO

PROGRAMA	FORTALECIMIENTO DE ORGANIZACIONES DE ECONOMÍA SOLIDARIA (FUNDACIONES Y ASOCIACIONES)		PONDERACIÓN		9%		
Metas de resultado cuatrienio (2008-2011)	Fortalecer el nivel de asociatividad en el municipio (crear 8 asociaciones)						
Indicador Resultado	Nombre Indicador		N° de asociaciones creadas				
	Valor actual (31 Dic./05)		2				
	Valor esperado a 2011		10				
Metas de producto Cuatrienio (2008-2011)	Indicador de Producto		Indicador esperado de meta de producto				Responsable
	Nombre Indicador	Valor actual indicador 31 Dic./07)	2008	2009	2010	2011	
Creación de al menos 8 asociaciones productivas y 3 fundaciones asesoradas en aspectos de legalización	N° de asociaciones productivas creadas	2	4	7	9	10	DLLO. COMUNITARIO
	N° de fundaciones asesoradas	0	1	1	1		
Capacitar al menos a 10 Organizaciones en formas de economía solidaria	N° de organizaciones capacitadas	0			10		DLLO. COMUNITARIO



PROGRAMA	FORTALECIMIENTO DE ORGANIZACIONES PREJUVENILES Y JUVENILES		PONDERACIÓN		11%		
Metas de resultado cuatrienio (2008-2011)	Involucrar a los jóvenes en las dinámicas locales (100 jóvenes líderes)						
Indicador Resultado	Nombre Indicador	N° de jóvenes líderes					
	Valor actual (31 Dic./05)	0					
	Valor esperado a 2011	100					
Metas de producto Cuatrienio (2008-2011)	Indicador de Producto		Indicador esperado de meta de producto				Responsable
	Nombre Indicador	Valor actual indicador 31 Dic./07)	2008	2009	2010	2011	
Crear 1 organización juvenil para procesos productivos	N° de organizaciones juveniles	17	18				DLLO. COMUNITARIO Y UMATA
	N° de organizaciones juveniles en procesos productivos	0	1				
Fortalecer 2 clubes juveniles y crear 1 club prejuvenil	N° de 2 Clubes juveniles del ICBF fortalecidos	2	2	2	2	2	DLLO. COMUNITARIO E ICBF
	N° de clubes prejuveniles del ICBF creados	0			1	1	
Capacitar a 100 jóvenes en la ley de la juventud y liderazgo	N° de jóvenes capacitados	0		50	100		INSTITUCIONES EDUCATIVAS Y DLLO. COMUNITARIO
Creación de 1 consejo municipal de la juventud	N° de consejos municipales de la juventud	0			1		DLLO. COMUNITARIO, CONSEJOS COMUNITARIOS RESGUARDOS INDÍGENAS, JAC
Realizar al menos 3 eventos de integración juvenil (uno cada año)	N° de eventos de integración juvenil	0		1	2	3	COMITÉ DE JÓVENES Y DLLO. COMUNITARIO



PROGRAMA	FORTALECIMIENTO DE ORGANIZACIONES DE MUJERES		PONDERACIÓN		12%		
Metas de resultado cuatrienio (2008-2011)	Fortalecer la participación de la mujer y la equidad de género (1 red de mujeres creada y fortalecida)						
Indicador Resultado	Nombre Indicador	N° de redes de mujeres que presentan proyectos					
	Valor actual (31 Dic./05)	0					
	Valor esperado a 2011	1					
Metas de producto Cuatrienio (2008-2011)	Indicador de Producto		Indicador esperado de meta de producto				Responsable
	Nombre Indicador	Valor actual indicador 31 Dic./07)	2008	2009	2010	2011	
Creación de 1 asociación de mujeres para proyectos productivos	N° de asociaciones de mujeres creadas	2	3				DLLO. COMUNITARIO
Creación de una red de mujeres	N° de redes de mujeres creadas	0		1			ORG. DE MUJERES Y DLLO. COMUNITARIO
Capacitación a 100 mujeres en mecanismos de participación ciudadana	N° de mujeres capacitadas	0	20	50	80	100	DLLO. COMUNITARIO
capacitación a 100 mujeres en derechos humanos y equidad de género	N° de mujeres capacitadas	0	20	50	80	100	DLLO. COMUNITARIO
Capacitación a 100 mujeres en formulación de proyectos	N° de mujeres capacitadas	0	20	50	80	100	DLLO. COMUNITARIO



PROGRAMA	HABLANDO ENTRE LAS COMUNIDADES Y LA ADMINISTRACIÓN MUNICIPAL		PONDERACIÓN		12%		
Metas de resultado cuatrienio (2008-2011)	Fortalecer la gobernabilidad en el municipio de Barbaocoas, mediante el diálogo directo entre la administración y la comunidad						
Indicador Resultado	Nombre Indicador						
	Valor actual (31 Dic./05)						
	Valor esperado a 2011						
Metas de producto Cuatrienio (2008-2011)	Indicador de Producto		Indicador esperado de meta de producto				Responsable
	Nombre Indicador	Valor actual indicador 31 Dic./07)	2008	2009	2010	2011	
4 Asambleas municipales para la rendición de cuentas a la comunidad	N° de rendiciones de cuentas municipales	0	1	1	1	1	GOBIERNO
4 Asambleas con consejos comunitarios	N° de asambleas	0	1	1	1	1	DLLO. COMUNITARIO, GOBIERNO Y CONSEJOS COMUNITARIOS
3 Asambleas con resguardos indígenas	N° de asambleas	0		1	1	1	DLLO. COMUNITARIO, GOBIERNO Y RESGUARDOS INDÍGENAS.



PROGRAMA	DESARROLLO INSTITUCIONAL CON PERTINENCIA		PONDERACIÓN		15%		
RECURSOS (millones de pesos)	1311						
Metas de resultado cuatrienio (2008-2011)	Mejorar el nivel de gobernabilidad mediante la rendición de cuentas a la comunidad						
Indicador Resultado	Nombre Indicador	N° de asambleas para la rendición de cuentas					
	Valor actual (31 Dic./05)	0					
	Valor esperado a 2011	4					
Metas de producto Cuatrienio (2008-2011)	Indicador de Producto		Indicador esperado de meta de producto				Responsable
	Nombre Indicador	Valor actual indicador 31 Dic./07)	2008	2009	2010	2011	
1 estudio para la optimización de la estructura orgánica del ente territorial	N° de estudios para la optimización de la estructura orgánica del ente territorial	0		1			GOBIERNO Y OFICINA DE TALENTO HUMANO
Capacitación a 100% de los funcionarios en ética en gestión pública, trabajo en equipo y en sus competencias	Tasa de funcionarios capacitados	0	10%	30%	55%	100%	GOBIERNO
El 100% de funcionarios se le ha aplicado el proceso de evaluación de desempeño	Tasa de funcionarios aplicando el proceso de evaluación de desempeño	0	100%	100%	100%	100%	GOBIERNO
Implementación del programa MECl y Sistema de Gestión	N° de programas implementados	0	2	2	2	2	GOBIERNO



Barbaocoas "Propósito de todos"

MUNICIPIO DE BARBACOAS
PLAN DE DESARROLLO
2008 - 2011

EJE	LA PAZ UN DERECHO Y DEBER DE TODOS	PONDERACIÓN	100%
PONDERACIÓN	12%		
SECTOR	LA PAZ UN DERECHO Y DEBER DE TODOS		
PONDERACIÓN	4%		
RECURSOS (millones de pesos)	84		

PROGRAMA	LA VIDA UN DERECHO FUNDAMENTAL PARA EL SER HUMANO	PONDERACIÓN	35%				
Metas de resultado cuatrienio (2008-2011)	Disminuir la tasa de homicidios						
Indicador Resultado	Nombre Indicador	Tasa de homicidios					
	Valor actual (31 Dic./05)	113.6%					
	Valor esperado a 2011	100%					
Metas de producto Cuatrienio (2008-2011)	Indicador de Producto		Indicador esperado de meta de producto				Responsable
	Nombre Indicador	Valor actual indicador 31 Dic./07)	2008	2009	2010	2011	
Capacitar a 150 líderes veredales (consejos comunitarios y resguardos indígenas en derechos humanos)	N° de líderes veredales	0	30	70	90	150	GOBIERNO
Formulación del plan de atención y prevención de desastres de origen natural o social	N° de planes de prevención y atención de desastres	0	1				GOBIERNO
Construcción colectiva de un pacto de paz y convivencia ciudadana	N° de pactos de paz y convivencia ciudadana creados y legitimado	0			1		GOBIERNO
Apoyo en 1000 dietas para detenidos por año	N° de dietas por año	0	1000	1000	1000	1000	GOBIERNO
Metas de resultado cuatrienio (2008-2011)	Contar con un plan de contingencia en el caso de una emergencia natural						
Indicador Resultado	Nombre Indicador	N° de planes de atención y prevención de desastres de origen natural y social					
	Valor actual (31 Dic./05)	0					
	Valor esperado a 2011	1					



Metas de producto Cuatrienio (2008-2011)	Indicador de Producto		Indicador esperado de meta de producto				Responsable
	Nombre Indicador	Valor actual indicador 31 Dic./07)	2008	2009	2010	2011	
Creación y dotación del comité local de emergencias	N° de comités locales de emergencias creado y funcionando	0	1	1	1	1	GOBIERNO, PLANEACIÓN
Formulación del plan de atención y prevención de desastres de origen natural o social	N° de planes de prevención y atención de desastres	0	1				COMITÉ LOCAL DE EMERGENCIAS, GOBIERNO, PLANEACIÓN



PROGRAMA	RESTABLECIMIENTO DE LOS DERECHOS DE LA INFANCIA Y LA ADOLESCENCIA		PONDERACIÓN	65%			
Metas de resultado cuatrienio (2008-2011)	Disminuir el número de niños con desnutrición						
Indicador Resultado	RECURSOS (millones de pesos) 127						
	Nombre Indicador	N° de niños con desnutrición identificados					
	Valor actual (31 Dic./05)	410					
	Valor esperado a 2011	210					
Metas de producto Cuatrienio (2008-2011)	Indicador de Producto		Indicador esperado de meta de producto				Responsable
	Nombre Indicador	Valor actual indicador 31 Dic./07)	2008	2009	2010	2011	
Creación y puesta en marcha de un consejo de política social	N° de consejos de política social	0	1				GOBIERNO
Formulación de un plan de atención a población con discapacidad	N° de planes para la atención a población con discapacidad	0	1				GOBIERNO Y CONSEJO DE POLÍTICA SOCIAL
Recuperar 200 niños con desnutrición	N° de niños recuperados nutricionalmente	0	50	100	150	200	GOBIERNO, PERSONERÍA Y CONSEJO DE POLÍTICA SOCIAL
Metas de resultado cuatrienio (2008-2011)	Disminuir el número de niños menores de 18 años sin registro civil (5000)						
Indicador Resultado	Nombre Indicador						
	N° de niños sin registro civil						
	Valor actual (31 Dic./05)						
	6212						
	Valor esperado a 2011						
	1212						
Metas de producto Cuatrienio (2008-2011)	Indicador de Producto		Indicador esperado de meta de producto				Responsable
	Nombre Indicador	Valor actual indicador 31 Dic./07)	2008	2009	2010	2011	
Creación de una comisaría de familia	N° de comisarías de familia funcionando	0	1	1	1	1	GOBIERNO
Realizar 4 campañas de denuncia sobre violencia intrafamiliar y maltrato infantil (una cada año)	N° de campañas para crear la cultura de la denuncia	0	1	1	1	1	COMISARÍA DE FAMILIA
Dotación del equipos psicosocial funcionando para la comisaría de familia	N° de abogados	0		1			GOBIERNO
	N° de psicólogos	0		1			
	N° de trabajadores sociales	0	1				



Metas de producto Cuatrienio (2008-2011)	Indicador de Producto		Indicador esperado de meta de producto				Responsable
	Nombre Indicador	Valor actual indicador 31 Dic./07)	2008	2009	2010	2011	
Campañas interinstitucionales para el registro de población menor de 18 años	N° de campañas interinstitucionales de registro civil zona rural	0	2	2	2	2	GOBIERNO, ICBF, CONSEJO DE POLÍTICA SOCIAL, COMISARÍA DE FAMILIA, PERSONERÍA, NOTARÍA E INSPECCIÓN
Dotación de 4 inspectores rurales	N° de inspectores rurales	0	3	4	4	3	GOBIERNO
	N° de registros civiles diligenciados	0	1000	1500	1500	1000	
Formulación de un plan de seguridad nutricional	N° de planes de seguridad nutricional	0	1				CONSEJO DE POLÍTICA SOCIAL, GOBIERNO, ICBF Y PERSONERÍA
Implementación del Proyecto primera infancia	N° de padres capacitados en los derechos y atención a los niños	0	900	900	900	900	GOBIERNO
	N° de niños beneficiados	0	450	450	450	450	



EJE	EDUCACIÓN	PONDERACIÓN	100%
PONDERACIÓN	17%		
SECTOR	EDUCACIÓN		
PONDERACIÓN	12%		
RECURSOS (millones de pesos)	7436		

PROGRAMA	EDUCACIÓN CON PERTINENCIA Y AFECTIVIDAD	PONDERACIÓN	80%				
Metas de resultado cuatrienio (2008-2011)	Ampliar tasa de estudiantes de secundaria con nivel superior en pruebas ICFES (55 por cada 221)						
Indicador Resultado	Nombre Indicador	Tasa de estudiantes de secundaria obtiene nivel superior en pruebas ICFES					
	Valor actual (31 Dic./05)	0,06%					
	Valor esperado a 2011	25%					
Metas de producto Cuatrienio (2008-2011)	Indicador de Producto		Indicador esperado de meta de producto				Responsable
	Nombre Indicador	Valor actual indicador 31 Dic./07)	2008	2009	2010	2011	
Capacitar a 20 docentes de secundaria en pruebas ICFES	Nº. De docentes capacitados	0	5	10	15	20	SEC. DE EDUCACIÓN DEPTAL., DIRECTOR DE NÚCLEO
Capacitar a 160 docentes en innovación pedagógica con énfasis en etnoeducación	Nº. de docentes capacitados	80	40	40	40	40	SEC. DE EDUCACIÓN DEPTAL., DIRECTOR DE NÚCLEO, UNIPA
Capacitar a 20 docentes en pruebas SABER	Nº. de docentes capacitados	0	5	10	15	20	SEC. DE EDUCACIÓN DEPTAL., DIRECTOR DE NÚCLEO, UNIPA
50 Centros educativos fortalecen e implementan escuelas de padres	Nº. De centros educativos con escuela de padres	40	40	45	45	50	CENTRO DE EDUCACIÓN Y LA DIRECCIÓN LOCAL DE SALUD
	Tasa de padres de familia vinculados en los procesos educativos de sus hijos	60%	60%	60%	70%	70%	CENTRO DE EDUCACIÓN Y LA DIRECCIÓN LOCAL DE SALUD
5 Centros educativos que implementan la estrategia de escuela saludable	Nº de centros educativos que implementan la estrategia de escuela saludable	0	1	3	4	5	CENTROS EDUCATIVOS, DIRECCIÓN LOCAL DE SALUD Y ESE



Metas de producto Cuatrienio (2008-2011)	Indicador de Producto		Indicador esperado de meta de producto				Responsable
	Nombre Indicador	Valor actual indicador 31 Dic./07)	2008	2009	2010	2011	
Gestionar la inclusión de 20 docentes bilingües para centros educativos de resguardos indígenas	Nº de docentes bilingües para centros educativos de resguardos indígenas	15	18	20			SEC.DE EDUCACIÓN DEPTAL., DIRECTOR DE NÚCLEO, UNIPA
Apoyar en la contextualización de PEI a Instituciones educativas	Nº de Instituciones educativas con PEI contextualizados	1		2			SEC. DE EDUCACIÓN DEPTAL., DIRECTOR DE NÚCLEO, COMUNIDAD EDUCATIVA DE INSTITUCIONES EDUCATIVAS
87 centros educativos (37 de resguardos indígenas y 50 de consejos comunitarios) fortalecen e implementan la cátedra de etnoeducación	Nº de centros educativos que implementan la cátedra de etnoeducación	75	77	80	84	83	SEC. DE EDUCACIÓN DEPTAL., DIRECTOR DE NÚCLEO, UNIPA
Dotación de 8 centros educativos (textos, pupitres y tableros)	Nº de centros educativos dotados	5	5	6	7	8	SEC. DE EDUCACIÓN DEPTAL., DIRECTOR DE NÚCLEO
Proyecto para la implementación de escuela nueva en centros educativos	Nº de programas de escuela nueva implementados	0	1	1	1	1	SEC. DE EDUCACIÓN
40 centros educativos con baterías sanitarias	Nº de centros educativos con baterías sanitarias	20	25	30	35	40	SEC. DE EDUCACIÓN DEPTAL., DIRECTOR DE NÚCLEO
8 centros educativos rurales con unidades áulicas mejoradas	Nº de centros educativos con unidades áulicas mejoradas	0	2	4	6	8	SEC. DE EDUCACIÓN DEPTAL., DIRECTOR DE NÚCLEO
Metas de resultado cuatrienio (2008-2011)	Ampliar la tasa de cobertura para nivel preescolar (1500 cupos) Mejorar el promedio de aula por estudiante Ampliar la tasa de cobertura para nivel secundaria (700 cupos)						
Indicador Resultado	Nombre Indicador		Tasa de cobertura nivel preescolar				
	Valor actual (31 Dic./05)		51,30%				
	Valor esperado a 2011		73%				



Metas de producto Cuatrienio (2008-2011)	Indicador de Producto		Indicador esperado de meta de producto				Responsable
	Nombre Indicador	Valor actual indicador 31 Dic./07)	2008	2009	2010	2011	
Construcción 8 aulas para nivel preescolar entre rural y urbana	Nº de aulas nivel preescolar rural y urbana		1rural	2 (1 rural y 1 urbana)	3 (2 rural y 1 urbana)	2 (1 rural y 1 urbana)	SEC. DE EDUCACIÓN DEPTAL., DIRECTOR DE NÚCLEO
Indicador Resultado	Nombre Indicador	Tasa promedia de estudiantes de primaria por aula					
	Valor actual (31 Dic./05)						
	Valor esperado a 2011						
Metas de producto Cuatrienio (2008-2011)	Indicador de Producto		Indicador esperado de meta de producto				Responsable
	Nombre Indicador	Valor actual indicador 31 Dic./07)	2008	2009	2010	2011	
Construcción de 15 aulas nivel primaria (10 rurales y 5 urbanas)	Nº de aulas nivel primaria		2 (1 rural y 1 urbana)	8 (3 rural y 3 urbana)	10 (1 rural y 1 urbana)	15 (5 rurales)	SEC. DE EDUCACIÓN DEPTAL.,GOBIERNO, DIRECTOR DE NÚCLEO
Indicador Resultado	Nombre Indicador	Tasa de cobertura nivel secundaria					
	Valor actual (31 Dic./05)	43,90%					
	Valor esperado a 2011	52%					
Metas de producto Cuatrienio (2008-2011)	Indicador de Producto		Indicador esperado de meta de producto				Responsable
	Nombre Indicador	Valor actual indicador 31 Dic./07)	2008	2009	2010	2011	
Construcción 17 aulas para nivel secundaria (12 rurales y 5 urbanas)	Nº de aulas nivel secundaria rural		2 (1 rural y 1 urbana)	8 (3 rural y 3 urbana)	12 (2 rural y 2 urbana)	17 (5 rurales)	SEC. DE EDUCACIÓN DEPTAL.,GOBIERNO, , DIRECTOR DE NÚCLEO
Proyecto gestionado para la consecución de 1 bus escolar	Nº de proyectos radicados	0		1			DIRECTOR DE NÚCLEO E INSTITUCIONES EDUCATIVAS
Proyecto gestionado para la consecución de 1 lancha para transporte escolar	Nº de proyectos radicados	0	1				DIRECTOR DE NÚCLEO E INSTITUCIONES EDUCATIVAS



Metas de resultado cuatrienio (2008-2011)		Disminuir la tasa de analfabetismo (3500 cupos)					
Indicador Resultado	Nombre Indicador	Tasa de analfabetismo					
	Valor actual (31 Dic./05)	32,50%					
	Valor esperado a 2011	21%					
Metas de producto Cuatrienio (2008-2011)	Indicador de Producto		Indicador esperado de meta de producto				Responsable
	Nombre Indicador	Valor actual indicador 31 Dic./07)	2008	2009	2010	2011	
Proyecto para que 30 estudiantes de grado 11 se vinculen como docentes del programa de alfabetización	N° de proyectos radicados	0		1			SEC. DE EDUCACIÓN DEPTAL., DIRECTOR DE NÚCLEO
5 centros educativos ofrecen programas de alfabetización	N° de centros educativos con programas de alfabetización	45	45	46	48	50	SEC. DE EDUCACIÓN DEPTAL., DIRECTOR DE NÚCLEO
70 docentes de alfabetización	N° de docentes de alfabetización	50	50	55	60	70	SEC. DE EDUCACIÓN DEPTAL., DIRECTOR DE NÚCLEO
Metas de resultado cuatrienio (2008-2011)		Aumentar la tasa de ingreso de estudiantes a la educación superior					
Indicador Resultado	Nombre Indicador	Tasa de ingreso de estudiantes a la educación superior					
	Valor actual (31 Dic./05)	2,26%					
	Valor esperado a 2011	22%					
Metas de producto Cuatrienio (2008-2011)	Indicador de Producto		Indicador esperado de meta de producto				Responsable
	Nombre Indicador	Valor actual indicador 31 Dic./07)	2008	2009	2010	2011	
1 convenio con instituciones de educación superior	N° de convenios	0	1				GOBIERNO, DIRECTOR DE NÚCLEO
1 Universidad hace presencia en el municipio	N° de universidades que hacen presencia en el municipio		1				GOBIERNO, DIRECTOR DE NÚCLEO



PROGRAMA	ALIMENTACIÓN ESCOLAR CON CALIDAD Y OPORTUNIDAD		PONDERACIÓN		20%		
RECURSOS (millones de pesos)	1339						
Metas de resultado cuatrienio (2008-2011)	Mantener el 100% de estudiantes con restaurante escolar con calidad y oportunidad						
Indicador Resultado	Nombre Indicador	Tasa de estudiantes beneficiados con restaurantes escolar					
	Valor actual (31 Dic./05)	100%					
	Valor esperado a 2011	100%					
Metas de producto Cuatrienio (2008-2011)	Indicador de Producto		Indicador esperado de meta de producto				Responsable
	Nombre Indicador	Valor actual indicador 31 Dic./07)	2008	2009	2010	2011	
Mantener 100% de estudiantes con restaurante escolar	Tasa de estudiantes con restaurante escolar	100%	100%	100%	100%	100%	CENTROS EDUCATIVOS, DIRECTOR DE NÚCLEO
10 Centros educativos con comedores escolares adecuados	N° de centros educativos con comedores adecuados	5	6	7	9	10	CENTROS EDUCATIVOS, DIRECTOR DE NÚCLEO
El 100% de las manipuladoras de alimentos han sido capacitadas	Tasa de manipuladoras de alimentos de los restaurantes escolares capacitadas	0	20%	45%	70%	100%	CENTROS EDUCATIVOS, DIRECCIÓN LOCAL DE SALUD, DIRECTOR DE NÚCLEO



EJE	SALUD	PONDERACIÓN	100%
PONDERACIÓN	11%		
SECTOR	REGIMEN SUBSIDIADO		
PONDERACIÓN			
RECURSOS (millones de pesos)	23220		

PROGRAMA	ASEGURAMIENTO EN SALUD	PONDERACIÓN	40%				
Metas de resultado cuatrienio (2008-2011)	Ampliar la cobertura en un 100% (7330 cupos)						
Indicador Resultado	Nombre Indicador	Tasa de cobertura					
	Valor actual (31 Dic./05)	75%					
	Valor esperado a 2011	100%					
Metas de producto Cuatrienio (2008-2011)	Indicador de Producto		Indicador esperado de meta de producto				Responsable
	Nombre Indicador	Valor actual indicador 31 Dic./07)	2008	2009	2010	2011	
Contratos de afiliación régimen subsidiado de 32240 cupos (7330 nuevos cupos)	N° de contratos de salud régimen subsidiado	24424	25624	27524	29724	32402	DIR. LOCAL DE SALUD
Actualización de base de datos SISBEN	N° de bases de datos de sisben actualizada	0	1	0	0	0	DIR. LOCAL DE SALUD

PONDERACIÓN	10%
SECTOR	SALUD PÚBLICA
PONDERACIÓN	10%
RECURSOS (millones de pesos)	1612

PROGRAMA	PROMOCIÓN Y PREVENCIÓN DE LA SALUD Y SANIDAD PÚBLICA	PONDERACIÓN	60%
Metas de resultado cuatrienio (2008-2011)	Ampliar la cobertura de vacunación en niños menores de 1 año con sus familias capacitadas en higiene, tratamiento de agua y alimentos		
Indicador Resultado	Nombre Indicador	Tasa de cobertura	
	Valor actual (31 Dic./05)	61%	
	Valor esperado a 2011	73%	



Metas de producto Cuatrienio (2008-2011)	Indicador de Producto		Indicador esperado de meta de producto				Responsable
	Nombre Indicador	Valor actual indicador 31 Dic./07)	2008	2009	2010	2011	
1000 niños menores de 1 año con esquema de vacunación completo	N° de niños con esquema de vacunación completo	834	854	904	954	1000	DIR.LOCAL DE SALUD Y LA ESE
Metas de resultado cuatrienio (2008-2011)	Disminuir la tasa de morbilidad en niños menores de 5 años por EDA						
Indicador Resultado	Nombre Indicador	Tasa de morbilidad en niños menores de 5 años por EDA					
	Valor actual (31 Dic./05)	35,90%					
	Valor esperado a 2011	26%					
Metas de producto Cuatrienio (2008-2011)	Indicador de Producto		Indicador esperado de meta de producto				Responsable
	Nombre Indicador	Valor actual indicador 31 Dic./07)	2008	2009	2010	2011	
Dotación de equipo humano extramural zona rural	N° de equipos extramurales (3) para zona rural	0			1	1	DIR.LOCAL DE SALUD Y LA ESE
	N° de familias rurales visitadas y capacitadas en higiene, tratamiento de agua y alimentos	0	75	150	300	450	DIR.LOCAL DE SALUD Y LA ESE
Capacitaciones y visitas a familias urbanas sobre higiene y tratamiento de de agua y alimentos	N° de familias urbanas visitadas y capacitadas en higiene, tratamiento de agua y alimentos	0	100	250	350	550	DIR.LOCAL DE SALUD Y LA ESE
Material escrito sobre vacunación e higiene, tratamiento de agua y alimentos	N° de material impreso sobre vacunación e higiene, tratamiento de agua y alimentos	0	300	1000	1500	2000	DIR.LOCAL DE SALUD Y LA ESE
Ampliar la cobertura en 1000 niños inscritos en programas de crecimiento y desarrollo	N° de niños inscritos en programas de crecimiento y desarrollo, con énfasis en la higiene de uso de alimentos y agua	ND	150	350	650	1000	DIR.LOCAL DE SALUD Y LA ESE
Metas de resultado cuatrienio (2008-2011)	Disminuir la tasa de morbilidad en niños menores de 5 años por IRA						
Indicador Resultado	Nombre Indicador	Tasa de morbilidad en niños menores de 5 años por IRA					
	Valor actual (31 Dic./05)	140 por mil hbts					
	Valor esperado a 2011	100 por mil hbts					



Metas de producto Cuatrienio (2008-2011)	Indicador de Producto		Indicador esperado de meta de producto				Responsable
	Nombre Indicador	Valor actual indicador 31 Dic./07)	2008	2009	2010	2011	
Ampliar cobertura a 1000 niños menores de 1 año con esquema de vacunación completo	Nº de niños con esquema de vacunación completo	834	854	904	954	1000	DIR.LOCAL DE SALUD Y LA ESE
Implementar la estrategia de escuela saludable en cinco Centros Educativos	Nº de centros educativos que implementan la estrategia de escuela saludable	0	1	3	4	5	DIR. LOCAL DE SALUD, CENTROS EDUCATIVOS Y ESE
Metas de resultado cuatrienio (2008-2011)	Disminuir la tasa de morbilidad por infección urinaria						
Indicador Resultado	Nombre Indicador	Tasa de morbilidad por infección urinaria					
	Valor actual (31 Dic./05)	64 por mil hbts					
	Valor esperado a 2011	60 por mil hbts					
Metas de producto Cuatrienio (2008-2011)	Indicador de Producto		Indicador esperado de meta de producto				Responsable
	Nombre Indicador	Valor actual indicador 31 Dic./07)	2008	2009	2010	2011	
Aumentar a 1700 las mujeres entre 15 a 69 años que se practican la citología	Nº de mujeres entre 15 a 69 que se practican la citología	1538	1550	1600	1650	1700	DIR. LOCAL DE SALUD Y LA ESE
Metas de resultado cuatrienio (2008-2011)	Disminuir la Tasa de mortalidad perinatal						
Indicador Resultado	Nombre Indicador	Tasa de mortalidad perinatal					
	Valor actual (31 Dic./05)	29,16 por 1000 NV					
	Valor esperado a 2011	20 por 1000 NV					



Metas de producto Cuatrienio (2008-2011)	Indicador de Producto		Indicador esperado de meta de producto				Responsable
	Nombre Indicador	Valor actual indicador 31 Dic./07)	2008	2009	2010	2011	
Capacitaciones a 50 parteras en la zona rural	N° de parteras capacitadas	0	8	20	35	50	DIR. LOCAL DE SALUD Y LA ESE
Asistencia de 800 gestantes y lactantes rurales a controles prenatales y post natales	N° de gestantes y lactantes rurales que asisten a control prenatal y post natal	691	695	720	760	800	DIR. LOCAL DE SALUD Y LA ESE
Existen 200 madres menores de 20 años	N° de madres menores de 20 años	297	295	280	240	200	DIR. LOCAL DE SALUD Y LA ESE
Ampliar cobertura a 10000 mujeres en edad fértil con esquema de vacunación completo	N° de mujeres en edad fértil con esquema de vacunación completo	8000	8300	8900	9450	10000	DIR. LOCAL DE SALUD Y LA ESE
Metas de resultado cuatrienio (2008-2011)	Disminuir el porcentaje de madres adolescentes						
Indicador Resultado	Nombre Indicador		N° de madres menores de 20 años				
	Valor actual (31 Dic./05)		297				
	Valor esperado a 2011		200				
Metas de producto Cuatrienio (2008-2011)	Indicador de Producto		Indicador esperado de meta de producto				Responsable
	Nombre Indicador	Valor actual indicador 31 Dic./07)	2008	2009	2010	2011	
Ampliar a 450 personas inscritas anualmente en programas de planificación familiar	N° de personas inscritos anualmente a programas de planificación familiar	343	350	380	420	450	DIR. LOCAL DE SALUD Y LA ESE
Implementar la estrategia de escuela saludable en cinco Centros Educativos	N° de centros educativos que implementan la estrategia de escuela saludable	0	1	3	4	5	DIR. LOCAL DE SALUD, CENTROS EDUCATIVOS Y ESE
Metas de resultado cuatrienio (2008-2011)	Disminuir la tasa de parasitismo intestinal						
Indicador Resultado	Nombre Indicador		Tasa de parasitismo intestinal				
	Valor actual (31 Dic./05)						
	Valor esperado a 2011						



Metas de producto Cuatrienio (2008-2011)	Indicador de Producto		Indicador esperado de meta de producto				Responsable
	Nombre Indicador	Valor actual indicador 31 Dic./07)	2008	2009	2010	2011	
Capacitar al 100% de manipuladoras de alimentos de los restaurantes escolares	Nº de manipuladoras de alimentos de los restaurantes escolares capacitadas	0	20%	45%	70%	100%	DIR. LOCAL DE SALUD
8 Campañas sobre la higiene de productos alimenticios	Nº de campañas sobre higiene de productos alimenticios	0	2	4	6	8	DIR. LOCAL DE SALUD, CENTROS EDUCATIVOS Y ESE
controles mensuales de sanidad a los establecimientos de producción y expendio de alimentos	Nº de controles mensuales	6	12	24	36	48	DIR. LOCAL DE SALUD
Metas de resultado cuatrienio (2008-2011)	Disminuir la incidencia de cancer de mama mediante el autoexamen del seno						
Indicador Resultado	Nombre Indicador		Tasa de morbilidad por cancer de seno				
	Valor actual (31 Dic./05)		ND				
	Valor esperado a 2011						
Metas de producto Cuatrienio (2008-2011)	Indicador de Producto		Indicador esperado de meta de producto				Responsable
	Nombre Indicador	Valor actual indicador 31 Dic./07)	2008	2009	2010	2011	
Capacitar y concientizar sobre la practica en el autoexamen del seno a 10000 mujeres	Nº de mujeres capacitadas y concientes de la practica del autoexamen del seno	ND	1000	4000	8000	10000	DIR. LOCAL DE SALUD Y LA ESE
Metas de resultado cuatrienio (2008-2011)	Ampliar cobertura en atención de centros de salud zona rural						
Indicador Resultado	Nombre Indicador		Tasa de cobertura				
	Valor actual (31 Dic./05)		ND				
	Valor esperado a 2011		100%				
Metas de producto Cuatrienio (2008-2011)	Indicador de Producto		Indicador esperado de meta de producto				Responsable
	Nombre Indicador	Valor actual indicador 31 Dic./07)	2008	2009	2010	2011	
Implementar y dotar 4 puestos de salud con atención médica permanente	Nº de puestos de salud que prestan atención médica permanente	2	2	3	3	4	ESE



Metas de resultado cuatrienio (2008-2011)		Ampliar el promedio de atención de habitantes por médico					
Indicador Resultado	Nombre Indicador						Responsable
	Valor actual (31 Dic./05)						
	Valor esperado a 2011						
Metas de producto Cuatrienio (2008-2011)	Indicador de Producto		Indicador esperado de meta de producto				Responsable
	Nombre Indicador	Valor actual indicador 31 Dic./07)	2008	2009	2010	2011	
Proyecto formulado y gestionado para la dotación instrumental de equipos de pediatría y ginecología para la ESE	N° de dotaciones instrumentales y equipos de medicina especializada	0	0	0	1		ESE
Proyecto formulado y gestionado para la dotación de 2 médicos para el área de pediatría y ginecología	N° de médicos especialistas en pediatría y ginecología	0			1		ESE
Ampliar la infraestructura física de 3 los puestos de salud	N° de puestos de salud ampliados	2		3	4	5	DIR. LOCAL DE SALUD
1 Proyecto de implementación de servicios médicos especializados para nivel 2 de atención en la ESE	N° de proyectos para implementar servicios médicos especializados	0	0	1	0	0	ESE
1 profesional en salud mental de la ESE	N° de profesionales cualificados en salud mental	0	0	1	1	1	ESE
Metas de resultado cuatrienio (2008-2011)		Disminuir la tasa de morbilidad por malaria					
Indicador Resultado	Nombre Indicador		Tasa de morbilidad por malaria				Responsable
	Valor actual (31 Dic./05)		2 por mil habitantes				
	Valor esperado a 2011		1 por mil habitantes				
Metas de producto Cuatrienio (2008-2011)	Indicador de Producto		Indicador esperado de meta de producto				Responsable
	Nombre Indicador	Valor actual indicador 31 Dic./07)	2008	2009	2010	2011	
Implementar la estrategia de escuela saludable en cinco Centros Educativos	N° de centros educativos que implementan la estrategia de escuela saludable	0	1	3	4	5	DIR. LOCAL DE SALUD, CENTROS EDUCATIVOS Y ESE



EJE	VIVIENDA Y SERVICIOS PÚBLICOS	PONDERACIÓN	100%
PONDERACIÓN	15%		
SECTOR	SANEAMIENTO Y AGUA POTABLE		
PONDERACIÓN	10%		
RECURSOS (millones de pesos)	4059		

PROGRAMA	AGUA LIMPIA PARA TODOS	PONDERACIÓN	70%				
Metas de resultado cuatrienio (2008-2011)	Ampliar el número de viviendas con agua potable para consumo humano						
Indicador Resultado	Nombre Indicador	N° de viviendas con servicio de agua potable					
	Valor actual (31 Dic./05)	0					
	Valor esperado a 2011	1800 (550 viviendas rurales y 1250)					
Metas de producto Cuatrienio (2008-2011)	Indicador de Producto		Indicador esperado de meta de producto				Responsable
	Nombre Indicador	Valor actual indicador 31 Dic./07)	2008	2009	2010	2011	
1 Unidad Operativa de Servicios Públicos funcionando	N° de empresas de servicios públicos	0	1	0	0	0	SEC.DE SERVICIOS PÚBLICOS
1 Plan maestro de acueducto y alcantarillado	N° de planes maestros de acueductos y alcantarillado	0	1				SEC. DE SERVICIOS PÚBLICOS Y LA UNIDAD OPERATIVA DE SERVICIOS PÚBLICOS
Creación de 1 fondo de solidaridad para subsidiar tarifas de servicios públicos	N° fondos de solidaridad	0	1	1	1	1	SEC. DE SERVICIOS PÚBLICOS Y LA UNIDAD OPERATIVA DE SERVICIOS PÚBLICOS
Optimización del acueducto urbano para capacidad de 1250 viviendas	N° de acueductos urbanos para capacidad de 1250 viviendas	0	0	1	0	0	SEC. DE SERVICIOS PÚBLICOS Y LA UNIDAD OPERATIVA DE SERVICIOS PÚBLICOS
Gestión y construcción de 2 acueductos rurales	N° de acueductos rurales	0	1	1			SEC. DE SERVICIOS PÚBLICOS Y LA UNIDAD OPERATIVA DE SERVICIOS PÚBLICOS
construcción de 2 plantas de tratamiento para acueductos (1 urbana y 1rural)	N° de plantas de tratamiento	0	1	1	0	0	SEC. DE SERVICIOS PÚBLICOS Y LA UNIDAD OPERATIVA DE SERVICIOS PÚBLICOS
Mantenimiento de 2 plantas de tratamiento y 2 acueductos					2 plantas y 2 acueductos	2 plantas y 2 acueductos	SEC. DE SERVICIOS PÚBLICOS Y LA UNIDAD OPERATIVA DE SERVICIOS PÚBLICOS



Metas de resultado cuatrienio (2008-2011)	Ampliar la cobertura del servicio de alcantarillado (439 viviendas, 200 rurales y 239 urbanas)						
Indicador Resultado	Nombre Indicador	Nº de viviendas con servicio de alcantarillado					
	Valor actual (31 Dic./05)	75 viviendas rurales y 961 urbanas					
	Valor esperado a 2011	275 viviendas rurales y 1200 urbanas					
Metas de producto Cuatrienio (2008-2011)	Indicador de Producto		Indicador esperado de meta de producto				Responsable
	Nombre Indicador	Valor actual indicador 31 Dic./07)	2008	2009	2010	2011	
Al menos 1 proyecto formulados para la dotación de unidades sanitarias a 200 viviendas rurales	Nº de proyectos de dotación unidades sanitarias en viviendas rurales	0	1				SEC. DE SERVICIOS PÚBLICOS Y LA UNIDAD OPERATIVA DE SERVICIOS PÚBLICOS
Ampliación de redes de alcantarillado tanto rural como urbano	Nº de redes de alcantarillado	ND (mts)	200mts	300mts	400mts	500mts	SEC. DE SERVICIOS PÚBLICOS Y LA UNIDAD OPERATIVA DE SERVICIOS PÚBLICOS

SECTOR	OTROS SERVICIOS
PONDERACIÓN	8%
RECURSOS (millones de pesos)	469

PROGRAMA	ILUMINACIÓN	PONDERACIÓN	20%
Metas de resultado cuatrienio (2008-2011)	Ampliar la cobertura de electrificación y alumbrado público		
Indicador Resultado	Nombre Indicador	Nº de viviendas rurales	
	Valor actual (31 Dic./05)	827	
	Valor esperado a 2011	1200	
Metas de producto Cuatrienio (2008-2011)	Indicador de Producto		Indicador esperado de meta de producto
	Nombre Indicador	Valor actual indicador 31 Dic./07)	2008 2009 2010 2011
Ampliación de redes de energía eléctrica para viviendas rurales	Nº de mts de redes de energía eléctrica	ND	
			SEC. DE SERVICIOS PÚBLICOS Y LA UNIDAD OPERATIVA DE SERVICIOS PÚBLICOS



Barbaçoas "Propósito de todos"

MUNICIPIO DE BARBACOAS
PLAN DE DESARROLLO
2008 - 2011

1 proyecto gestionado para la ampliación de energía eléctrica a viviendas 327 rurales	Nº de proyectos	0	1				SEC. DE SERVICIOS PÚBLICOS Y LA UNIDAD OPERATIVA DE SERVICIOS PÚBLICOS
1 proyecto formulado y gestionado para la ampliación del alumbrado público	Nº de proyectos	0	1				SEC. DE SERVICIOS PÚBLICOS Y LA UNIDAD OPERATIVA DE SERVICIOS PÚBLICOS
Mantenimiento de 32 plantas eléctrica veredales	Nº de plantas eléctricas	10	15	20	25	32	SEC. DE SERVICIOS PÚBLICOS Y LA UNIDAD OPERATIVA DE SERVICIOS PÚBLICOS

SECTOR	VIVIENDA
PONDERACIÓN	5%
RECURSOS (millones de pesos)	135

PROGRAMA	VIVIENDA DIGNA	PONDERACIÓN	10%				
Metas de resultado cuatrienio (2008-2011)	Disminuir el número de familias desplazadas sin viviendas propia						
Indicador Resultado	Nombre Indicador	Nº de familias de población desplazada sin viviendas propia					
	Valor actual (31 Dic./05)	303					
	Valor esperado a 2011	100					
Metas de producto Cuatrienio (2008-2011)	Indicador de Producto		Indicador esperado de meta de producto	Responsable			
	Nombre Indicador	Valor actual indicador 31 Dic./07)	2008		2009	2010	2011
Construcción de 100 viviendas para población desplazada	Nº de viviendas	0	20	50	70	100	SEC. DE SERVICIOS PÚBLICOS Y DE GOBIERNO
Mejoramiento de 100 viviendas rurales y de madres comunitarias	Nº de viviendas rurales aptas en condiciones de dignidad	0		60	80	100	SEC. DE SERVICIOS PÚBLICOS Y DE GOBIERNO



Barbaçoas "Propósito de todos"

MUNICIPIO DE BARBACOAS
PLAN DE DESARROLLO
2008 - 2011

EJE	RECREACIÓN Y DEPORTE	PONDERACIÓN	100%
PONDERACIÓN	10%		
SECTOR	DEPORTE		
PONDERACIÓN	5%		
RECURSOS (millones de pesos)	455		

PROGRAMA	APROVECHEMOS EL TIEMPO LIBRE PRACTICANDO "EL PLAN CALLE"		PONDERACIÓN	40%			
Metas de resultado cuatrienio (2008-2011)	Ampliar la practica de la recreación sanamente (200 entre niños y jóvenes)						
Indicador Resultado	Nombre Indicador	Nº de personas que se recrean sanamente					
	Valor actual (31 Dic./05)	30					
	Valor esperado a 2011	200					
Metas de producto Cuatrienio (2008-2011)	Indicador de Producto		Indicador esperado de meta de producto				Responsable
	Nombre Indicador	Valor actual indicador 31 Dic./07)	2008	2009	2010	2011	
24 Jornadas recreativas para niños	Nº de jornadas recreativas infantiles	2	6	6	6	6	DIR. DE DEPORTES
100 niños inscritos en clubes juveniles del ICBF	Nº de niños inscritos	30	30	50	70	100	DIR. DE DEPORTES E ICBF
24 Jornadas recreativas para adolescentes	Nº de jornadas recreativas infantiles	2	6	6	6	6	DIR. DE DEPORTES
100 niños inscritos participan en las jornadas recreativas	Nº de adolescentes	30	30	50	70	100	DIR. DE DEPORTES
55 Sesiones de rumba terapia	Nº de sesiones de rumbaterapia	13	10	15	15	15	DIR. DE DEPORTES Y LA DIRECCIÓN LOCAL DE SALUD
4 instructores de rumbaterapia y aeróbicos capacitados	Nº de instructores capacitados	2	2	2	4	4	DIR. DE DEPORTES Y LA DIR. LOCAL DE SALUD
Construcción de 1 parque dotado con juegos infantiles	Nº de parques infantiles	0			1		DIR. DE DEPORTES



PROGRAMA	DEPORTE Y MENTE SANA		PONDERACIÓN		60%		
Metas de resultado cuatrienio (2008-2011)	Ampliar la práctica deportiva en la población en forma permanente (200 entre niños, jóvenes y adultos)						
Indicador Resultado	Nombre Indicador	Nº de personas que practican un deporte					
	Valor actual (31 Dic./05)	130					
	Valor esperado a 2011	200					
Metas de producto Cuatrienio (2008-2011)	Indicador de Producto		Indicador esperado de meta de producto				Responsable
	Nombre Indicador	Valor actual indicador 31 Dic./07)	2008	2009	2010	2011	
Al menos 1 proyecto formulado y gestionado para el desarrollo de disciplinas deportivas	Nº de proyectos	0	1				DIR. DE DEPORTES
Crear 15 equipos de diferentes disciplinas deportivas	Nº de equipos deportivos	13		14		15	DIR. DE DEPORTES
Capacitación a 14 instructores deportivos	Nº de instructores capacitados	4		9	12	14	DIR. DE DEPORTES
Construcción colectiva de una manual de uso de escenarios deportivos	Nº de manuales construidos	0		1			DIR. DE DEPORTES, ORG. DEPORTIVAS Y CONSEJOS COMUNITARIOS
Al menos 1 proyecto formulado y gestionado para mejoramiento de infraestructura deportiva	Nº de proyectos	0	1				DIR. DE DEPORTES
Al menos 1 proyecto formulado y gestionado para la reparación del estadio	Nº de proyectos	0	1				DIR. DE DEPORTES
10 Canchas de zona rural mejoradas	Nº de canchas zona rural de fútbol mejoradas	0	1	2	3	4	DIR. DE DEPORTES
10 eventos deportivos para niños	Nº de eventos deportivos realizados para niño	0	1	3	3	3	DIR. DE DEPORTES
10 eventos deportivos juveniles	Nº de eventos deportivos juveniles	0	1	3	3	3	DIR. DE DEPORTES
8 eventos deportivos para adultos	Nº de eventos deportivos para adultos	0	2	2	2	2	DIR. DE DEPORTES
2 eventos deportivos para personas con discapacidad	Nº de eventos deportivos para población con discapacidad	0	0	1	0	1	DIR. DE DEPORTES



EJE	INFRAESTRUCTURA Y ECONOMÍA SOSTENIBLE	PONDERACIÓN	100%
PONDERACIÓN	11%		
SECTOR	TRANSPORTE		
PONDERACIÓN	10%		
RECURSOS (millones de pesos)	1.641		

PROGRAMA	INFRAESTRUCTURA VIAL, FLUVIAL Y AEROPORTUARIA	PONDERACIÓN	25%				
Metas de resultado cuatrienio (2008-2011)	Disminuir el Índice de Necesidades Básicas Insatisfechas						
Indicador Resultado	Nombre Indicador	Índice de Necesidades Básicas Insatisfechas					
	Valor actual (31 Dic./05)	73,55%					
	Valor esperado a 2011	70%					
Metas de producto Cuatrienio (2008-2011)	Indicador de Producto		Indicador esperado de meta de producto				Responsable
	Nombre Indicador	Valor actual indicador 31 Dic./07)	2008	2009	2010	2011	
Culminación de la pavimentación de 18 Km vía Junín - Barbaocoas	Nº de Kmts de vías pavimentadas	7	18				SEC. DE OBRAS Y CONTRATISTA
1 Proyecto radicado para la pavimentación de 39 Km de la vía Junín - Barbaocoas	Nº de proyectos	0	1				GOBIERNO Y SEC. DE OBRAS
Adecuación de 20 km de vías carretables	Nº de Kmts de vías carretables	0	5	10	15	20	SEC. DE OBRAS
Mantenimiento de 15 km de caminos vecinales	Nº de Kmts de caminos vecinales con mantenimiento	0	0	5	10	15	SEC. DE OBRAS
1 estudio de factibilidad para el montaje de una aeropuerto	Nº de proyectos			1			GOBIERNO Y SEC. DE OBRAS
1 proyecto para la adecuación del muelle principal	Nº de proyectos	0		1			GOBIERNO Y PLANEACIÓN
Reparación de 6 saltaderos	Nº de saltaderos reparados	0		2	2	2	GOBIERNO Y PLANEACIÓN



SECTOR	ECONOMÍA
PONDERACIÓN	8%
RECURSOS (millones de pesos)	148

PROGRAMA	FORMEMONOS Y ASOCIEMONOS PARA PRODUCIR		PONDERACIÓN	20%			
Metas de resultado cuatrienio (2008-2011)							
Indicador Resultado	Nombre Indicador						
	Valor actual (31 Dic./05)						
	Valor esperado a 2011						
Metas de producto Cuatrienio (2008-2011)	Indicador de Producto		Indicador esperado de meta de producto				Responsable
	Nombre Indicador	Valor actual indicador 31 Dic./07)	2008	2009	2010	2011	
Prestación de asistencia técnica a 120 productores	Nº de productores con asistencia técnica		40	50	70	120	UMATA
Montaje de 2 granjas integrales de producción agro ecológica (1 articulada a resguardos indígenas y 1 a consejos comunitarios)	Nº de granjas integrales de producción agro ecológica	0		1	1		UMATA, RESGUARDOS INDÍGENAS Y CONSEJOS COMUNITARIOS
Capacitación a 50 productores en agro ecología	Nº de productores capacitados		10	20	30	40	UMATA
Creación de 8 nuevas asociaciones productivas	Nº de asociaciones creadas	2	4	8	10		UMATA Y DLLO. COMUNITARIO
Levantamiento de la línea base del sector productivo del municipio	Nº de línea base productiva	0	1				UMATA
Formulación de 6 proyectos de producción agropecuaria	Nº de proyectos agropecuarios	0	3	5	6		UMATA
1 proyecto alternativo para la erradicación voluntaria de cultivos ilícitos	Nº de proyectos alternativos	0	1				UMATA



PROGRAMA	MINERÍA		PONDERACIÓN		20%		
Metas de resultado cuatrienio (2008-2011)							
Indicador Resultado	Nombre Indicador						
	Valor actual (31 Dic./05)						
	Valor esperado a 2011						
Metas de producto Cuatrienio (2008-2011)	Indicador de Producto		Indicador esperado de meta de producto				Responsable
	Nombre Indicador	Valor actual indicador 31 Dic./07)	2008	2009	2010	2011	
1 proyecto minero	Nº de proyectos mineros	0	1				SEC. DE MINAS
Capacitación a 400 mineros en seguridad industrial y uso adecuado de maquinaria básica para la actividad minera	Nº de mineros capacitados	100	100	200	300	400	SEC. DE MINAS
1 proyecto de dotación de 400 mineros de equipos básicos para la extracción del oro	Nº de proyectos de dotación	0	1				SEC. DE MINAS
Construcción de una escuela de joyeros	Nº de escuela de joyeros construidas	0	1				SEC. DE MINAS
Capacitación de 100 joyeros mejoramiento del arte de la orfebrería y la comercialización	Nº de joyeros capacitados	30	30	50	70	100	SEC. DE MINAS
Fortalecimiento de 2 asociaciones de joyeros	Nº de asociaciones de joyeros fortalecidas	2	2				SEC. DE MINAS



PROGRAMA	TURISMO		PONDERACIÓN		10%		
Metas de resultado cuatrienio (2008-2011)							
Indicador Resultado	Nombre Indicador						
	Valor actual (31 Dic./05)						
	Valor esperado a 2011						
Metas de producto Cuatrienio (2008-2011)	Indicador de Producto		Indicador esperado de meta de producto				Responsable
	Nombre Indicador	Valor actual indicador 31 Dic./07)	2008	2009	2010	2011	
1 proyecto para el desarrollo del turismo en el municipio	Nº de proyectos turísticos	0	1				SEC. DE PLANEACIÓN Y JÓVENES INTERESADOS E INSTITUCIONES EDUCATIVAS
2 Sitios con potencial turístico	Nº de sitios turísticos	1		2			SEC. DE PLANEACIÓN Y JÓVENES INTERESADOS
(una cada año) Fiestas culturales y religiosas	Nº de fiestas religiosas y culturales promocionadas	1		1	1	1	SEC. DE PLANEACIÓN , CULTURA Y JÓVENES INTERESADOS
20 jóvenes organizados y capacitados para el desarrollo del turismo	Nº de jóvenes capacitados	0		20		20	INSTITUCIONES EDUCATIVAS Y GOBIERNO
Diseño y elaboración de 1 material audiovisual	Nº de vídeos para la promoción del turismo	0		1			JÓVENES CAPACITADOS
Diseño e impresión de 3000 afiches publicitarios	Nº de afiches	0		1000	1000	1000	JÓVENES CAPACITADOS Y PLANEACIÓN
Implementación de la página Web del municipio para el desarrollo del ecoturismo religioso y cultural	Nº de páginas Web	0		1	1	1	JÓVENES CAPACITADOS Y PLANEACIÓN



SECTOR	ECONOMÍA
PONDERACIÓN	8%
RECURSOS (millones de pesos)	42

PROGRAMA	INTERCAMBIEMOS LEGALMENTE Y DOTEMOS A NUESTRO MUNICIPIO		PONDERACIÓN	25%			
Metas de resultado cuatrienio (2008-2011)							
Indicador Resultado	Nombre Indicador						
	Valor actual (31 Dic./05)						
	Valor esperado a 2011						
Metas de producto Cuatrienio (2008-2011)	Indicador de Producto		Indicador esperado de meta de producto				Responsable
	Nombre Indicador	Valor actual indicador 31 Dic./07)	2008	2009	2010	2011	
capacitación y legalización de 100 establecimientos de comercio	Nº de establecimientos de comercio capacitados y legalizados	56	70	80	90	100	GOBIERNO, HACIENDA Y CÁMARA DE COMERCIO
Crear 1 asociación de vendedores	Nº de asociaciones de vendedores	0	1				DLLO. COMUNITARIO Y PLANEACIÓN
Construcción de 1 plaza de mercado	Nº de plazas de mercado	0	1				PLANEACIÓN
1 estudio de factibilidad para el montaje del matadero	Nº de estudios de factibilidad para el montaje del matadero	0	1				GOBIERNO Y PLANEACIÓN



EJE	POLÍTICA AMBIENTAL	PONDERACIÓN	100%
PONDERACIÓN	13%		
SECTOR	MEDIO AMBIENTE		
PONDERACIÓN	10%		
RECURSOS (millones de pesos)	212		

PROGRAMA	BARBACOAS LIMPIO Y SIN CONTAMINACIÓN POR RESIDUOS		PONDERACIÓN	50%			
Metas de resultado cuatrienio (2008-2011)	Construcción de relleno sanitario						
Indicador Resultado	Nombre Indicador	N° de rellenos sanitarios					
	Valor actual (31 Dic./05)	0					
	Valor esperado a 2011	1					
Metas de producto Cuatrienio (2008-2011)	Indicador de Producto		Indicador esperado de meta de producto				Responsable
	Nombre Indicador	Valor actual indicador 31 Dic./07)	2008	2009	2010	2011	
Adecuar técnicamente el botadero a cielo abierto a relleno sanitario con todas las normas sanitarias vigentes	N° de rellenos sanitarios optimizados	0	1				SERVICIOS PÚBLICOS
Formular 1 proyecto para la gestión de un sistema de recolección y disposición final de residuos para las veredas vía al mar	N° de proyectos formulados	0	1				SERVICIOS PÚBLICOS
Capacitar al 100% del personal en procedimientos adecuados en relleno sanitario	Tasa de operarios de relleno sanitario capacitados	0	0%	25%	50%	100%	SERVICIOS PÚBLICOS
Ampliar la cobertura a un 100% de familias urbanas con servicio de recolección de residuos	Tasa de viviendas con servicios de recolección de residuos	90%	0%	92%	96%	100%	SERVICIOS PÚBLICOS
Adquisición de u carro de recolección de residuos en la zona urbana y parte rural	N° de carros recolectores de residuos	0			1		SERVICIOS PÚBLICOS
Ampliar a 2 rutas nuevas	N° de rutas para recolección de residuos	3	0	4	5	5	SERVICIOS PÚBLICOS
Capacitar a 100 familias y 6 instituciones sobre la importancia de separar residuos desde la fuente	N° de familias e instituciones capacitadas sobre la separación de residuos desde la fuente	0	10	35	80	100	SERVICIOS PÚBLICOS
	N° de instituciones que separan desde la fuente	0	1	2	4	6	SERVICIOS PÚBLICOS
Implementar 50 canecas públicas de recolección de basuras	N° de canecas ubicadas en las calles y en sitios estratégicos para recolección de residuos	0	0	20	40	50	SERVICIOS PÚBLICOS



PROGRAMA	FLORA Y FAUNA			PONDERACIÓN	10%		
Metas de resultado cuatrienio (2008-2011)	Ampliar el número de reservas naturales protegidas						
Indicador Resultado	Nombre Indicador	N° de reservas naturales identificadas y protegidas					
	Valor actual (31 Dic./05)	1					
	Valor esperado a 2011	2					
Metas de producto Cuatrienio (2008-2011)	Indicador de Producto		Indicador esperado de meta de producto				Responsable
	Nombre Indicador	Valor actual indicador 31 Dic./07)	2008	2009	2010	2011	
Reconocimiento de al menos 1 reserva natural como patrimonio natural	N° de reservas naturales reconocidas como patrimonio natural	0	0	1	0	0	UMATA
Formulado y gestionado 1 proyecto para la protección de 2 reservas naturales	N° de proyectos formulados	0	1				UMATA
Creación de 1 organización ambiental	N° de organizaciones ambientales identificadas	1	0	0	1	0	UMATA

PROGRAMA	BOSQUES			PONDERACIÓN	10%		
Metas de resultado cuatrienio (2008-2011)	Ampliar el número de bosques protegidos						
Indicador Resultado	Nombre Indicador	N° de has de bosques naturales identificados y protegida					
	Valor actual (31 Dic./05)	ND					
	Valor esperado a 2011						
Metas de producto Cuatrienio (2008-2011)	Indicador de Producto		Indicador esperado de meta de producto				Responsable
	Nombre Indicador	Valor actual indicador 31 Dic./07)	2008	2009	2010	2011	
Realización de 3 campañas de reforestación	N° de campañas de reforestación realizadas	0	0	1	1	1	UMATA
Proyecto de reforestación de 50 Has	N° de has reforestadas			10	25	50	UMATA
Identificar y capacitar a 5 propietarios y 20 explotadores de madera	N° de propietarios capacitados y explotadores de madera	0		5 y 20 en orden			UMATA



PROGRAMA	RECUPEREMOS NUESTROS RÍOS		PONDERACIÓN		30%		
Metas de resultado cuatrienio (2008-2011)	Existe un plan de recuperación de fuentes hídricas						
Indicador Resultado	Nombre Indicador	N° de planes de recuperación de fuentes					
	Valor actual (31 Dic./05)	0					
	Valor esperado a 2011	1					
Metas de producto Cuatrienio (2008-2011)	Indicador de Producto		Indicador esperado de meta de producto				Responsable
	Nombre Indicador	Valor actual indicador 31 Dic./07)	2008	2009	2010	2011	
Proyecto de recuperación de quebrada de que abastece el acueducto municipal	N° de quebradas recuperadas	0	0	0	0	1	UMATA
Formulado y gestionado 1 plan de recuperación de fuentes hídricas	N° de planes	0	1				UMATA
Realizar 12 campañas sobre recuperación de fuentes hídricas	N° de campañas implementadas para recuperación de fuentes hídricas	0	0	3	7	12	UMATA



EJE	CULTURAL	PONDERACIÓN	100%
PONDERACIÓN	11%		
SECTOR	CULTURAL		
PONDERACIÓN	6%		
RECURSOS (millones de pesos)	559		

PROGRAMA	RECONOZCAMONOS COMO MUNICIPIO PLURIÉTNICA		PONDERACIÓN	100%			
Metas de resultado cuatrienio (2008-2011)	El 30% de la población de Barbaocoas reconoce la condición de pluriétnica cultural (9672)						
Indicador Resultado	Nombre Indicador	N° de personas que reconocen la pluriétnica cultural de la región					
	Valor actual (31 Dic./05)	Promedio un 5%					
	Valor esperado a 2011	30%					
Metas de producto Cuatrienio (2008-2011)	Indicador de Producto		Indicador esperado de meta de producto				Responsable
	Nombre Indicador	Valor actual indicador 31 Dic./07)	2008	2009	2010	2011	
1 encuentro de historiadores (abuelos)	N° de encuentros	0		1			DIR. DE CULTURA
Diseño y publicación de 10.000 cartillas sobre las historias de la región	N° de cartillas diseñadas e impresas	0			10.000		DIR. DE CULTURA Y EL COMITÉ DE ETNOEDUCACIÓN
Montaje de 2 viveros de plantas medicinales	N° de viveros montados	0		1	1		DIR. DE CULTURA Y UMATA
200 familias son formados en el uso de plantas medicinales a través de eventos de intercambio	N° de familias formadas	0			100	100	DIR. DE CULTURA, RESGUARDOS INDÍGENAS Y CONSEJOS COMUNITARIOS
4 festividades o celebraciones culturales que permiten el intercambio cultural, plantas medicinales, semillas apoyados	N° de festividades y celebraciones culturales	1	2	2	2	2	GOBIERNO, DIR. DE CULTURA, RESGUARDOS INDÍGENAS Y CONSEJOS COMUNITARIOS
10000 ejemplares de material didáctico que fortalezca la etnoeducación	N° de ejemplares de material didáctico	0			5.000	5.000	GOBIERNO, DIR. DE CULTURA, CENTROS EDUCATIVOS RESGUARDOS INDÍGENAS Y CONSEJOS COMUNITARIOS



Metas de producto Cuatrienio (2008-2011)	Indicador de Producto		Indicador esperado de meta de producto				Responsable
	Nombre Indicador	Valor actual indicador 31 Dic./07)	2008	2009	2010	2011	
Creación de 8 grupos culturales (2 de resguardos y 6 de consejos comunitarios)	N° de grupos culturales creados	6		7	8		DIR. DE CULTURA, RESGUARDOS INDÍGENAS Y CONSEJOS COMUNITARIOS
8 grupos con formación técnica cultural	N° de grupos son formación técnica	2		4	6	8	DIR. DE CULTURA
3 grupos culturales con dotación	N° de grupos culturales	0		1	1	1	DIR. DE CULTURA
Creación de 1 consejo cultural municipal	Nº. De consejos culturales municipal	0	1				DIR. DE CULTURA
1 proyecto formulado y gestionado para la dotación de grupos culturales	N° de proyectos	0	1				DIR. DE CULTURA
1 proyecto formulado y gestionado para la reparación de la casa cultural	N° de proyectos	0	1				DIR. DE CULTURA