

**MUNICIPIO DE LA PAZ**

**ESQUEMA DE ORDENAMIENTO TERRITORIAL**

**VOLUMEN 3: GESTION**

**DAVID MARTINEZ OLARTE**  
**ALCALDE MUNICIPAL**

**LA PAZ 2.003**

**MUNICIPIO DE LA PAZ**

**ESQUEMA DE ORDENAMIENTO TERRITORIAL**

**VOLUMEN 3: GESTION**

Equipo Profesional:	Agrólogo:	Daniel Cortes
	Geólogo:	Cesar Gómez
	Administrador:	Edgar Mejía
	Top y Dig:	Eduardo Castañeda
	Abogada:	Nubia Estela Cruz A.

**La Paz 2.003**

**TABLA DE CONTENIDO COMPONENTE DE GESTIÓN DEL  
E.O.T DEL MUNICIPIO DE LA PAZ - SANTANDER**

<b><u>GESTIÓN TERRITORIAL</u></b> .....	<b>1</b>
• Introducción .....	1
<b><u>1. DEFINICIÓN</u></b> .....	<b>3</b>
<b><u>2. LOS COMPONENTES DE LA GESTIÓN TERRITORIAL</u></b> .....	<b>3</b>
<b>2.1 Los Procesos para consolidar la Plataforma Institucional</b> .....	<b>4</b>
2.1.1 Socialización y Sostenibilidad .....	4
2.1.2 Gestión Institucional .....	7
2.1.2.1 Estrategia de Modernización Institucional .....	7
2.1.2.2 Estrategia de Articulación Gobiernos locales y Supramunicipales .....	10
2.1.2.3 Estrategia de Vinculación activa del Sector Privado, Los Centros Educativos de Nivel Superior y El Sector Comunitario en la ejecución de las propuestas del E.O.T.....	10
2.1.3 La Gestión Financiera .....	11
2.1.3.1 Fortalecimiento de las Finanzas del Municipio .....	11
2.1.3.2 Gestión para la captura de recursos para el Desarrollo Territorial.....	13
<b>2.2 Procesos para Consolidar e Implementar la Plataforma Físico</b>	
<b>Espacial</b> .....	<b>16</b>
2.2.1 Gestión Urbanística .....	16
2.2.1.1 Fortalecimiento de la Relación Público y Privado para la Consolidación de la Estructura Urbana.....	17
2.2.1.2 Instrumentos para Captación de Recursos para el Desarrollo Territorial Urbano.....	18
2.2.1.2.1 Instrumentos para Aumentar o Movilizar la Oferta del Suelo Urbano.....	18

2.2.1.3 Instrumentos para la Captación de Recursos para el Desarrollo Territorial Rural – Ambiental.....	21
2.2.1.3.1 Fortalecimiento y Activación de la Inversión Rural – Ambiental del Municipio.....	21
2.2.1.3.2 Instrumentos para Promover la Inversión Privada para el Desarrollo Territorial Rural – Ambiental .....	23
2.2.1.3.3 Instrumentos de Políticas Sectoriales .....	25
<b><u>3. GESTIÓN INTEGRAL DE LOS PROYECTOS DEL E.O.T .....</u></b>	<b>26</b>
<b><u>4. SEGUIMIENTO DEL ESQUEMA DE ORDENAMIENTO TERRITORIAL. 27</u></b>	
<b><u>5. INST. LEGALES PARA LA OPERATIVIZACIÓN DEL E.O.T .....</u></b>	<b>28</b>
<b>Programa de Ejecución Esquema de Ordenamiento Territorial.....</b>	<b>31</b>
<b>Tabla No.1: Priorización de los Proyectos Estratégicos del E.O.T.....</b>	<b>48</b>
<b>Tabla No.2: Características Generales de Los Proyectos Estratégicos...</b>	<b>66</b>
<b>Tabla No.3: Cronograma de las Actividades para la Ejecución.....</b>	<b>91</b>
<b>Valor Total Programas y Proyectos.....</b>	<b>113</b>
<b>Tabla No.4: Instancias Responsables de la Promoción y Gestión del Proyecto.....</b>	<b>114</b>
<b>Tabla No.5: Gestión y Financiación .....</b>	<b>136</b>

## GESTION TERRITORIAL

### INTRODUCCIÓN

Dentro del ejercicio de competencias, el Departamento planeará con base en las estrategias y políticas diseñadas por la nación; prestar los servicios y ejecutar las obras cuyas escalas sobrepasen el nivel local, aplicando los principios de concurrencia y subsidiaridad; siendo un nivel intermedio que coordine las actuaciones en su territorio y se convierta en pieza fundamental de apoyo al desarrollo de los Municipios.

“ Y el Municipio, es el nivel ejecutor por excelencia, pues es el responsable de la prestación de los servicios públicos básicos, de la ejecución de las obras locales y, en fin de **ordenar su territorio** propendiendo por el mejoramiento de las condiciones de vida de sus habitantes”.<sup>1</sup>

El proceso de Gestión Territorial está orientado a consolidar la Visión de futuro del Municipio de LA PAZ, mediante la organización y espacialización del territorio de acuerdo a las condiciones y características de su vocación; a impulsarlo como **“Santuario Ecoturístico y Reserva Agropecuaria de Santander”** y al mejoramiento de la accesibilidad del área urbana y la accesibilidad con Municipios vecinos, dentro del Componente General.

Luego con la gestión de las políticas, estrategias, acciones e instrumentos, que desarrollados de forma sistemática posibilitan la transformación y la ejecución de decisiones de la planeación y planificación del territorio, garantizan la viabilidad política, institucional, técnica y participativa en la ejecución del Ordenamiento del Territorio en el Municipio de LA PAZ.

---

<sup>1</sup> Constitución Política de Colombia. 1991 Art. 311.

La implementación e implantación del Esquema de Ordenamiento Territorial en el Municipio de La Paz, permitirá lograr el mejor aprovechamiento de los suelos, en razón del alto porcentaje utilizado para fines diferentes al de su vocación. Y estarán articuladas a la construcción de un modelo de gestión, que permita la coordinación de las acciones intersectoriales e institucionales, para el fomento y aprovechamiento de las potencialidades, que permitan articular las políticas sectoriales para la implementación de la nueva cultura del desarrollo sostenible.

Bajo un marco de concertación con la comunidad y sus actores para la aplicación de instrumentos, mecanismos e incentivos que permitan la modificación de las prácticas de explotación de los recursos y de otra, la consecución de los recursos para la financiación de su implementación.

## **1. DEFINICIÓN:**

Se entiende por Gestión Territorial al conjunto de procesos que se deben implementar en el Municipio para hacer realidad la construcción del modelo territorial de desarrollo planteado en el E.O.T, mediante la integración de recursos humanos, financieros, organizacionales, políticos y naturales, buscando satisfacer las necesidades individuales y colectivas de los diferentes sectores de la población del Municipio<sup>2</sup>.

## **2. LOS COMPONENTES DE LA GESTIÓN TERRITORIAL**

La Gestión del desarrollo Territorial se soporta en dos componentes a saber:

### **Una Plataforma Institucional:**

Referida a la readecuación que se debe realizar para generar una capacidad institucional y de gestión, con el fin de garantizar la ejecución de las diferentes acciones y/o proyectos planteados en el modelo de Desarrollo Territorial. Dicha plataforma debe considerar, la legislación vigente, la cooperación y el apoyo que se logre concertar con las instituciones publicas, el sector privado y la academia; los mecanismos de financiamiento; los procedimientos de regulación, los procesos de ejecución, evaluación, seguimiento, control y el sistema de información territorial.

---

<sup>2</sup> Ministerio de Desarrollo económico. Cartilla Consolidando el E.O.T., manual de apoyo 2, enero 2.000

### **Una plataforma físico espacial:**

Conformada por las estrategias, políticas y acciones y/o proyectos relacionados con las intervenciones que se deben hacer sobre el suelo y los diferentes sistemas estructurantes (Servicios Públicos, vías y transporte, espacio publico, vivienda etc), para alcanzar la visión de futuro; todos ellos recogidos en el modelo territorial del componente general y los modelos de los componentes urbano y rural, del Municipio de La Paz.

## **2.1 LOS PROCESOS PARA CONSOLIDAR LA PLATAFORMA INSTITUCIONAL.**

Para consolidar la plataforma institucional se requiere el establecimiento de una cultura política y organizacional consistente, que asegure el éxito en la ejecución de las propuestas del E.O.T y su sostenibilidad en el largo plazo, contando para ello con el concurso de los diferentes actores, para la implementación de tres procesos denominados así: Socialización y sostenibilidad, Gestión institucional, Gestión Financiera.

### **2.1.1 SOCIALIZACIÓN Y SOSTENIBILIDAD**

Hace referencia al conjunto de estrategias y acciones que tanto en el corto como en el largo plazo se deben realizar, no solo para hacer difusión de las propuestas del E.O.T., sino para lograr un alto grado de entendimiento, por parte de todos los actores políticos, públicos y privados del nivel local y regional con ámbito de acción en el Municipio y la comunidad en general, buscando motivar su vinculación activa en la implementación del Esquema.

Para llevar a cabo el proceso de socialización y sostenibilidad de las propuestas del E.O.T se deben desarrollar un conjunto de actividades tanto en el corto, como en el mediano y largo plazo; que permitan el posicionamiento de este Esquema de Ordenamiento Territorial; con el fin de concertar acciones pertinentes con los diferentes tipos de actores para su implementación.

### **Acciones en el corto plazo**

- ✓ La realización de por lo menos tres (3) reuniones de difusión del contenido del Esquema de ordenamiento Territorial, con los funcionarios de la administración municipal, representantes de los gremios, asociaciones, juntas de acción comunal del nivel rural y urbano. A fin de que genere un efecto multiplicador informativo que permita difundir su importancia y las bondades a toda la comunidad De La Paz.
- ✓ Fortalecer el Sistema Local de Planeación conformado por el Alcalde, Secretario de Planeación, Consejo de Gobierno, Consejo Territorial de Planeación y Concejo Municipal, como instancia encargada de gerenciar la implementación del E.O.T. o en su defecto impulsar la creación de un ente de carácter mixto para tal efecto.
- ✓ Fortalecer técnica y operativamente el Consejo Territorial de Planeación, para que sea la instancia de consulta permanente y representación activa de los diversos sectores de la localidad sobre los avances del E.O.T.
- ✓ El establecimiento de los espacios de coordinación, planificación regulación, veeduría y fiscalización de la acción de los actores públicos, privados y comunitarios, buscando no solo la coherencia entre las acciones del gobierno



Municipal en los campos administrativos, político, social y económico, sino, garantizar la continuidad de las acciones.

### **Acciones en el mediano y largo plazo**

- ✓ La realización de jornadas de trabajo entre el alcalde saliente con los candidatos a la alcaldía y al Concejo municipal, para entregar balance de la gestión y presentar lo resultados del E.O.T., con el fin de propiciar su articulación al Programa de Gobierno de la próxima administración.
- ✓ La articulación del E.O.T con los programas de Gobierno de las próximas vigencias, buscando garantizar que las propuestas del E.O.T; sean la base para la elaboración de los Programas de Gobierno de los candidatos a la alcaldía para la próxima administración y subsiguientes para que de esa manera puedan ser vinculadas en los Planes de Desarrollo de las respectivas administraciones.
- ✓ La elaboración de plegables temáticos y/o cartillas didácticas que ilustran las propuestas del E.O.T. para la difusión con la comunidad
- ✓ El establecimiento de los espacios de coordinación, planificación regulación, veeduría y fiscalización de la acción de los actores públicos, privados y comunitarios, buscando no solo la coherencia entre las acciones del gobierno Municipal en los campos administrativos, político, social y económico, sino, garantizar la continuidad de las acciones en el mediano y largo plazo. Para darle sostenibilidad al proceso del E.O.T. en el largo plazo (tres administraciones, incluida la actual).

- ✓ Formalizar la acción del Consejo de Gobierno conformado por el Alcalde, Los Secretarios de Despacho, Directores de Unidades y entes descentralizados, como el espacio donde se promueva permanentemente la implementación de las propuestas del E.O.T.

## **2.1.2 GESTION INSTITUCIONAL**

El proceso de gestión institucional, comprende el conjunto de estrategias y acciones a desarrollar, con el fin de adecuar la estructura organizativa del Municipio y elevar su capacidad de gestión, habilitándolo para asumir un papel de dinamizador, promotor y facilitador; para asegurar que los propósitos del plan de ordenamiento se cumplan con el concurso y la vinculación de los diferentes actores, valga decir: entidades públicas de diversos orden territorial, el sector privado, el comunitario y la academia.

En el marco del proceso de Gestión Institucional del E.O.T. se plantean las siguientes estrategias:

### **2.1.2.1. Estrategia de Modernización Institucional:**

Comprende el conjunto de acciones orientadas a fortalecer la capacidad de liderazgo, administrativa y de gestión del Gobierno Municipal, para que pueda, orientar y coordinar el E.O.T. e implementar los proyectos estratégicos del modelo territorial, mediante el desarrollo de acciones orientadas, a superar las debilidades encontradas en el Diagnóstico Político Administrativo (*Ver documento técnico*).

## **Acciones**

- ✓ Crear la Secretaria de Planeación Municipal, para que asuma las responsabilidades relacionadas con la coordinación, formulación, viabilización, evaluación, el control y seguimiento de los proyectos estratégicos del E.O.T.; la aplicación de los instrumentos de gestión urbanística y rural; la generación de canales de participación del sector Privado, la academia y la comunidad en la ejecución de los proyectos del E.O.T.; la puesta en operación del banco de programas y proyectos del Municipio, la implementación del sistema de información territorial, la formulación y gestión de proyectos de cooperación técnica internacional.
  
- ✓ Ser el interlocutor directo para la canalización y promoción de las propuestas del sector privado y promover la creación de organizaciones de base para el manejo de líneas estratégicas como el ambiental.
  
- ✓ Fortalecer la capacidad técnica y operativa de la UMATA, ampliando su radio de acción hacia el componente forestal y agroforestal, la innovación y el desarrollo tecnológico para mejorar los sistemas de producción existente; así como para el desarrollo de nuevos sistemas productivos, acordes con la aptitud del uso del suelo, buscando agregar valor para el cierre de cadenas productivas.
  
- ✓ Involucrar dentro de la estructura administrativa, la instancia que se encargará de la atención a las actividades de apoyo al desarrollo del E.O.T; buscando el aprovechamiento del potencial turístico, cultural y recreativo.
  
- ✓ Promover y gestionar, por intermedio de la dirección de núcleo ante la secretaria de educación del Departamento, a través del Plan Decenal de

Educación; la articulación del sector educativo con el fin de hacer el ajuste de los currículos a la Visión de futuro del Municipio establecido en el E.O.T.

- ✓ Gestionar ante entidades competentes (Secretaria de Planeación Departamental, la Escuela de Administración Pública) la capacitación de los funcionarios de la Administración Municipal en la elaboración de términos de referencia, formulación de proyectos de cooperación Internacional y de proyectos de investigación y desarrollo tecnológico.
- ✓ Dotar las diferentes dependencias de la logística y la capacitación necesaria para la sistematización de procesos (el cobro de impuestos) y la conexión en intranet e Internet.
- ✓ Impulsar la consolidación de la unidad municipal de servicios públicos domiciliarios.
- ✓ Promover y celebrar convenios con universidades para involucrar estudiantes en práctica en diferentes disciplinas tales como: Forestales, agrónomos, economistas, ingenieros de sistemas, arquitectos, arqueólogos, entre otros, para la atención en áreas específicas y el desarrollo de proyectos de investigación en las diferentes temáticas.
- ✓ Promover la vinculación de las organizaciones asociativas, grupos de base, juntas de acción comunal y organizaciones no gubernamentales en la ejecución, manejo y administración de las propuestas del E.O.T

### **2.1.2.2 Estrategia de Articulación Gobiernos locales y Supramunicipales:**

En el marco de esta estrategia se desarrollaran acciones orientadas a la integración de esfuerzos y recursos de entidades de diverso orden territorial, así como a la celebración de alianzas estratégicas y consolidación de procesos asociativos con otros Municipios para la formulación, ejecución y gestión de proyectos de interés subregional.

#### **Acciones**

- ✓ Implementar paquetes ecoturísticos en concordancia con los Municipios de Chipatá, La Aguada, Guacamayo y Santa Helena del Opón.

### **2.1.2.3 Estrategia de vinculación activa del Sector Privado, los Centros Educativos de Nivel Superior y el Sector Comunitario en la ejecución de las propuestas del E.O.T.**

Esta estrategia tiene como propósito alcanzar un mayor grado de eficiencia en la administración del desarrollo local, abriendo espacios de actuación a otros actores interesados en vincularse a la producción social de bienes, servicios y conocimiento requeridos para implementar las propuestas del E.O.T.

#### **Acciones:**

- ✓ Levantar un inventario de las instituciones académicas y organizaciones con interés o posibilidades de vincularse al desarrollo de las propuestas del E.O.T, creando espacios y canales de información para su socialización y posible vinculación a su ejecución.
- ✓ Definir con claridad las reglas de juego, los criterios, mecanismos y estrategias de articulación y vinculación de cada uno de los sectores: Privado, académico y comunitario para el desarrollo de las propuestas del E.O.T.
- ✓ Definir una política de mercadeo de los proyectos, precisando el momento, las prioridades y los recursos para su desarrollo.
- ✓ Establecer incentivos para atraer al sector privado y comunitario a la ejecución de las propuestas del E.O.T., principalmente las relacionadas con la dotación de infraestructura de apoyo al desarrollo del potencial del Municipio.

### **2.1.3 LA GESTION FINANCIERA.**

El proceso de Gestión Financiera hace referencia al conjunto de estrategias y acciones orientadas a superar las debilidades detectadas en el diagnóstico de la situación financiera del Municipio buscando superarlas.

#### **2.1.3.1 Fortalecimiento de las Finanzas del Municipio:**

Comprende las acciones tendientes a mejorar la capacidad de financiamiento en el corto plazo y planificar las acciones tendientes a mantener dicho mejoramiento en el mediano y largo plazo, para garantizar la implementación de las propuestas del E.O.T.

### **Acciones**

- ✓ Sistematizar el proceso de facturación del impuesto predial y establecer una política de cobro para incrementar el nivel del actual recaudo.
- ✓ Implementación del sistema de cobro coactivo principalmente para aquellas cuentas catalogadas a diciembre 31 de 2000 como de difícil recaudo, tanto por impuesto predial como por industria y comercio.
- ✓ Actualizar y expedir el nuevo código de rentas, para ampliar la base gravable en rubros que actualmente no están siendo consideradas para el cobro, principalmente los correspondientes a entidades prestadoras de servicios públicos (energía, teléfonos, etc), los impuestos de la construcción, y los predios e instituciones que presentaban excepciones, además la actualización de tarifas de algunas bases que están ya desfasadas.
- ✓ Actualizar el inventario de establecimientos comerciales para incluir los establecimientos que están abiertos al público sin cancelar impuestos, formalizar el cierre de establecimientos que ya no están funcionando para descargarlos de la contabilidad, clasificarlos de acuerdo a la actividad y conocer el potencial de la tributación real.
- ✓ Identificar y gestionar fuentes de financiación en los ámbitos nacional e internacional, para la implementación de los proyectos prioritarios.

- ✓ Monitorear periódicamente el estado de la situación financiera del Municipio por parte del Consejo de Gobierno.
- ✓ Fortalecer la acción de control interno sobre el manejo de las finanzas municipales (ingresos y egresos)

### **2.1.3.2 Gestión para la captura de recursos para el desarrollo territorial:**

Esta referida al conjunto de acciones orientadas al uso de mecanismos e instrumentos de gestión financiera convencionales y/o novedosos, que permitan potenciar los recursos del Municipio para garantizar en el periodo de vigencia del E.O.T la ejecución de las propuestas de desarrollo planteadas.

Los diferentes instrumentos a utilizar, están directamente asociados al tipo de operaciones y/o proyectos que se hayan establecidos en el E.O.T.

#### **Acciones**

- ✓ Gestionar y promover la capacitación a los funcionarios de la administración municipal y a los miembros integrantes del Consejo Territorial de Planeación, Concejo municipal, actores locales sobre los diferentes instrumentos financieros con posibilidades de utilización en la implementación de las propuestas del E.O.T.
- ✓ Identificar, analizar e implementar los instrumentos de gestión financiera con posibilidades de utilización en la ejecución de las propuestas del E.O.T. Como los siguientes:



**El impuesto predial unificado:** Este impuesto forma parte de los recursos propios y es el resultado de la fusión del impuesto predial, el impuesto de parques, arborización, el impuesto de estratificación socioeconómica y la sobretasa catastral. Fue establecido por la ley 44 de 1.990 con el fin de simplificar el cobro y la administración tributaria, de los impuestos sobre la propiedad inmueble.

El hecho generador de este impuesto es la propiedad de inmuebles ubicados tanto en el perímetro urbano como rural del Municipio, por tanto el sujeto pasivo es el propietario del bien. Con este recurso es posible apalancar inversión directa para lo cual es necesario realizar su estudio y vinculación con el código de rentas del Municipio.

**La valorización por beneficio general:** La valorización es un reembolso que los propietarios hacen al Municipio como consecuencia del mayor valor o valorización obtenida en su propiedad raíz a causa de las obras construidas en su municipalidad. Es importante resaltar que la suma de los gravámenes asignados de manera individual, no pueden superar el costo de la obra.

Esta contribución por valorización según sentencia de agosto 23 de 1993 del Consejo de Estado, puede aplicarse a obras puntuales localizadas en comunidades o barrios específicos, como en la financiación de obras de infraestructura vial y parques urbanos.

La contribución de la valorización, puede ser asignada antes de la ejecución de la obra o durante su construcción preferiblemente y para su recolección dado el carácter temporal específico de esta contribución; se puede involucrar al sector privado en actividades relacionadas en el diseño del plan, liquidación, distribución de gravámenes, sistematización y facturación; seguidamente es posible que

dichas recursos sean recaudados y administrados por Fiducia pública, con lo cual obtendrán ventajas laborales y económicas.

Se recomienda la utilización de estos instrumentos en los proyectos relacionados con la infraestructura vial previstos en el E.O.T.

**Las transferencias de la Nación:** Hace referencia a los recursos recibidos de la nación por concepto de la participación en los ingresos corrientes cuya utilización está reglamentada en la ley 60 de 1993 y la ley 617 de 2.000, lo que se constituye en la principal fuente de ingresos del Municipio para la financiación de la inversión y del funcionamiento.

Es importante tomar las medidas recomendadas en el fortalecimiento de las finanzas municipales con el fin de lograr un mayor reconocimiento en la tributación, lo que representará un mayor nivel de participación en la distribución de las transferencias por efecto del incentivo al Esfuerzo Fiscal.

**Los recursos del Crédito:** Los recursos de crédito se constituyen en una fuente importante de recursos, conque puede contar el Municipio para financiar los proyectos del E.O.T

Sin embargo su utilización debe ser planeada con cuidado siguiendo los lineamientos establecidos en el decreto 2626 de 1994 y la Ley 358 de 1.997 relacionados con que la capacidad máxima de endeudamiento que pueden tener una entidad territorial es aquella en que el servicio de la deuda no supere el 40% de los ingresos corrientes, incluido los provenientes por concepto de las transferencias de ingresos corrientes de la Nación, caso contrario deberá solicitarse permiso al Ministerio de Hacienda; adicionalmente la Superintendencia

estableció que las entidades financieras deberán constatar que el saldo del endeudamiento de la entidad territorial incluido el valor del nuevo crédito que se otorga, no sobrepase el 80% de los ingresos corrientes.

**Otros instrumentos:** Otros instrumentos de Gestión financiero que se identifican como susceptibles de utilizar en él termino de la vigencia del Esquema de Ordenamiento; previo un análisis evaluativo de los mismo como fuentes de Cofinanciación de los proyectos son: Fondo Nacional de Regalías, subsidios de vivienda de interés social del Mindesarrollo, del Banco Agrario, El fondo Nacional del Ahorro (para el pago oportuno de las cesantías de los empleados públicos, trabajadores oficiales y crédito para solucionar el problema de vivienda a los empleados estatales), la titulación inmobiliaria y la Fiducia Pública.

## **2.2 PROCESOS PARA CONSOLIDAR E IMPLEMENTAR LA PLATAFORMA FISICO ESPACIAL .**

Para consolidar la plataforma físico espacial, se requiere establecer las decisiones administrativas, técnicas y normativas que definen la forma y el procedimiento de ocupación del territorio, así como también articula el mecanismo para liquidar y cobrar el mayor valor que generan tales decisiones (acciones urbanísticas y rurales) y los mecanismos para asegurar el reparto equitativo de las cargas y beneficios.

### **2.2.1 GESTION URBANISTICA**

**Definición:**

La gestión urbanística forma parte integral del Esquema de Ordenamiento Territorial, toda vez que no se limita solamente a establecer decisiones administrativas, técnicas y normativas relacionada con la ocupación del territorio, sino que a su vez articula los mecanismos para liquidar el mayor valor que generan tales decisiones (acciones urbanísticas) y para asegurar el reparto de cargas y beneficios. En tal sentido las decisiones propuestas desde el Esquema de ordenamiento, deben ser consideradas frente a la dinámica de mercado inmobiliario, la estructura de costos de los proyectos y los mecanismos que permiten su ejecución; bajo los siguientes estrategias:

#### **2.2.1.1 FORTALECIMIENTO DE LA RELACIÓN PÚBLICO Y PRIVADO PARA LA CONSOLIDACIÓN DE LA ESTRUCTURA URBANA:**

Es el conjunto de acciones orientadas a mejorar las condiciones de funcionalidad de la estructura y forma urbana, tomando como base el área clasificada en el E.O.T como suelo urbano, mediante la apertura de espacio de participación activa del sector público, el sector privado y las comunidades organizadas.

##### **Acciones**

- ✓ Crear las condiciones para la apertura de espacios para la ejecución de las propuestas del E.O.T. a nivel urbano, con la vinculación de nuevos socios provenientes bien sea del sector privado y/o comunitario.
- ✓ Identificar, evaluar e implementar los diferentes instrumentos contemplados para la normatividad vigentes sobre el E.O.T, tanto de carácter jurídico como financiero y de gestión buscando que un buen porcentaje de las propuestas del E.O.T sea ejecutado con financiación del sector privado.

- ✓ Después de creada fortalecer técnica y profesionalmente la Secretaria de Planeación municipal para que se desempeñe un papel productivo en la ejecución de las propuestas del E.O.T, mediante la implementación de los distintos instrumentos de la gestión urbanística; de modo que se generen nuevos recursos para que el Municipio pueda asumir sus funciones de proveedor de servicios públicos, infraestructura, transporte y vivienda de interés social principalmente.
  
- ✓ La posibilidad de incluir mecanismos para ejecutar e implementar las propuestas del E.O.T los siguientes: Expropiación, el derecho de preferencia, las formas asociativas de gestión, la participación del sector privado, las compensaciones urbanísticas y las transferencias de derechos de construcción y desarrollo.

#### **2.2.1.2 INSTRUMENTOS PARA LA CAPTACIÓN DE RECURSOS PARA EL DESARROLLO TERRITORIAL URBANO.**

Están referidos al conjunto de mecanismos que permiten al Municipio asegurar el desarrollo de los proyectos definidos en el E.O.T, garantizar nuevos recursos para asumir su función de proveedor de servicios públicos, infraestructura, transporte y posibilitar el desarrollo de proyectos en asocio con el sector privado y el desarrollo de zonas urbanas por iniciativa privada, ellos son.

##### **2.2.1.2.1 Instrumentos para Aumentar o Mover la Oferta de Suelo Urbano**

Son aquellos que permiten vincular los agentes privados y comunitarios en la gestión de proyectos; el rol de la administración municipal es el de facilitar las actividades de estos agentes, velando por el interés general. Forman parte de este conjunto de instrumentos, la adquisición de inmuebles a favor de terceros (la enajenación voluntaria, las expropiaciones judicial y administrativa) y la movilización de inmuebles inactivos (declaratoria de desarrollo prioritario y la enajenación forzosa).

**ENAJENACIÓN VOLUNTARIA:** Es la forma mediante la cual, la administración municipal por medio de oficio y previa la declaratoria de utilidad pública, presenta oferta de compra de determinado inmueble; inscribiéndolo en el folio de matrícula inmobiliaria. En caso de no haber acuerdo entre el propietario y el adquirente, podrá darse paso al inicio del proceso de expropiación.

**EXPROPIACIÓN POR VIA ADMINISTRATIVA:** Se realizará previa declaratoria de utilidad pública del inmueble, con excepción de la realizada para proyectos de ornato, turismo y deportes, funcionamiento de sedes administrativas y constitución de zonas de reserva para la expansión futura. Cuando se consideren condiciones especiales de urgencia, permite a la administración, de forma directa realizar los procedimientos tendientes a la transferencia del derecho de propiedad.

El procedimiento se realizará con fundamento en la Ley 9ª de 1989 y artículo 61 capítulo VIII ley 388/97; En el acto en que se determine el carácter administrativo de la expropiación, se deberá indicar el valor del precio indemnizatorio que reconoce a los propietarios, el cual será igual al valor comercial determinado por el Instituto Geográfico Agustín Codazzi o la entidad que cumpla sus funciones.

Igualmente se precisarán las condiciones para el pago del precio, las cuales podrán contemplar el pago de contado o el pago entre un cuarenta por ciento

(40%) y un sesenta por ciento (60%) del valor al momento de la adquisición voluntaria y el valor restante en cinco contados anuales sucesivos o iguales con un interés anual igual al interés bancario vigente en el momento de la adquisición voluntaria.

**EXPROPIACIÓN JUDICIAL:** Habilita al Estado para la adquisición de bienes inmuebles, cuando no se llega a acuerdos formales para la enajenación voluntaria. El procedimiento se ejecutará de acuerdo a ley 9ª de 1989 y el código de Procedimiento Civil.

**DESARROLLO PRIORITARIO:** Mecanismo para obligar a los propietarios de terrenos sin desarrollar a emprender su construcción. (Lotes de engorde). Se aplica en terrenos urbanos no urbanizados (dos años); terrenos o inmuebles urbanizados sin construir (dos años).

**ENAJENACION FORZOSA:** Imposición de las autoridades a vender el predio en pública subasta; por no haber cumplido la función social de la propiedad, de acuerdo con lo establecido en el E.O.T. y sus normas urbanísticas.

**BONOS DE DESARROLLO.** Son títulos libremente negociables, que se destinarán a la financiación de todo tipo de proyectos relacionados con la mejora de redes viales, equipamientos y espacio público, así como para infraestructura de servicios públicos y proyectos de vivienda de interés social.

**PAGARES DE DESARROLLO.** Son títulos libremente negociable, denominados en moneda nacional que pueden ser emitidos por las entidades publicas para pagar el valor o la indemnización de inmuebles adquiridos por ellas en el desarrollo de lo dispuesto en la ley 388 de 1997.

### **2.2.1.3 INSTRUMENTOS PARA LA CAPTACIÓN DE RECURSOS PARA EL DESARROLLO TERRITORIAL RURAL - AMBIENTAL.**

La Gestión Rural – Ambiental, se constituye en la base para la fijación de políticas asociadas al manejo y uso del suelo, buscando posibilitar las propuestas del E.O.T; en lo relacionado con la recuperación de la red hídrica, la recuperación y conservación de la capa vegetal del suelo. Para encausar el destino de la tierra, tanto del suelo rural como de los suelos de protección, teniendo en cuenta su potencial y las limitaciones que exhibe cada unidad productiva (predios rurales), conciliando las concepciones con objetivos sociodinámicos y territoriales en procura de un desarrollo sostenible.

Desde una perspectiva de política Nacional y con el fin de disponer de recursos para la financiación del componente ambiental en los próximos 10 años; se plantea el uso de una serie de instrumentos económicos como: tasas, multas y contribuciones; orientadas a cambiar el comportamiento de los actores que causan deterioro a los recursos naturales, bien sea por contaminación y/o sobre explotación. Dichos instrumentos pueden generar recursos importantes para ser invertidos en el mejoramiento y la mitigación del deterioro de los recursos intervenidos, los cuales deben ser objeto de implementación desde la perspectiva de la gestión ambiental - rural.

#### **2.2.1.3.1 Fortalecimiento y activación de la inversión rural – ambiental del Municipio.**



Comprende el conjunto de acciones orientadas a garantizar la ejecución de las propuestas definidas para el área clasificada en el E.O.T como Suelo Rural.

### **Acciones**

- ✓ Motivar a la comunidad de La Paz, a mejorar los procesos de producción y explotación de los recursos naturales para lograr el aumento de la cobertura vegetal, disminuir los procesos erosivos, minimizar los impactos ambientales negativos, generados por las prácticas culturales, cultivos y sistemas de siembra; utilizando los incentivos amparados en la ley de Ciencia y tecnología para uso de tecnologías limpias; mediante una estrecha asociación entre los diferentes productores y las instituciones generadoras de tecnología y de investigación en recursos renovables.
- ✓ Canalización e inserción en las políticas financieras de países; por cooperación internacional, con el fin de gestionar recursos para los proyectos de infraestructura ambiental como aguas residuales, residuos sólidos y reforestación entre otras.
- ✓ Establecer incentivos tributarios o de otro orden, tendientes a ampliar la participación de ONG´S, sociedad civil y comunidad de base organizada, para el desarrollo e implementación de propuestas relacionadas con la protección ambiental y el desarrollo Forestal.
- ✓ Destinar el 1% de sus ingresos a la adquisición de terrenos en las cabeceras de las fuentes abastecedoras de sus acueductos y para al conservación de sus recursos hídricos (artículo 11 ley 99/93); Así como el recaudo por la implementación de la tasa retributiva por vertimientos puntuales (Decreto 901

del 1997. Adicionalmente canalizar las transferencias del sector eléctrico (3%) y los recursos provenientes del Fondo Nacional de Regalías destinados para el desarrollo de proyectos ambientales.

- ✓ Involucrar dentro de la estructura administrativa del Municipio una dependencia encargada de la gestión ambiental local y/o en su defecto asignar esta responsabilidad a la UMATA previa contratación del personal idóneo para el cumplimiento de esta labor.
- ✓ Promover la gestión asociativa para la recuperación y conservación ambiental; incentivando a quienes desarrollan programas de forma asociada.
- ✓ Desarrollar de manera permanente campañas publicitarias e involucrar la cátedra ambiental, en el sistema educativo para generar un cambio de comportamiento respecto al medio ambiente.
- ✓ Motivar al Concejo municipal a la expedición de acuerdos que otorguen descuentos, exenciones o una combinación de estas modalidades a las contribuyentes del predial unificado; para quienes destinen áreas de su propiedad a labores de reforestación y/o protección ambiental.
- ✓ Constituir momentos de negociación sobre el uso actual y futuro del suelo, apuntando a conciliar la intervención predio a predio, en las áreas identificadas como críticas para establecer acuerdos colectivos entre propietarios e instituciones, en la ejecución de las estrategias y las decisiones planteadas en el E.O.T.

#### **2.2.1.3.2 INSTRUMENTOS PARA PROMOVER LA INVERSIÓN PRIVADA PARA EL DESARROLLO TERRITORIAL RURAL –AMBIENTAL.**

## **INCENTIVOS ECONÓMICOS:**

El Municipio en coordinación con la Corporación Autónoma Regional de Santander (C.A.S), deberán impulsar la aplicación de incentivos económicos para la revegetalización y/o reforestación de suelos degradados en áreas de importancia ambiental e Interés Público, localizado en predios de particulares que hagan atractiva y compensatoria una actitud de manejo sostenible (descuentos o exenciones en el impuesto predial, entre otros.)

El Municipio deberá gestionar la adopción de incentivos que promuevan y estimulen los usos agropecuarios con carácter sostenible en el suelo rural a los productores, y desestímulos por el uso inadecuado de la tierra.

El Municipio deberá propiciar los mecanismos para concertar y programar inversiones con la Corporación Autónoma Regional de Santander (C.A.S.) con fundamento en el artículo 44 de la ley 99 de 1993 *“Las corporaciones destinarán recursos para la ejecución de proyectos y programas de protección o restauración del medio ambiente y los recursos renovables, de acuerdo con los planes de desarrollo de los Municipios del área de su jurisdicción; para la ejecución de las inversiones que afecten estos recursos se seguirán las reglas especiales sobre planificación”*

### Incentivos a la Capitalización Rural

Este incentivo está desarrollado para el estímulo de la competitividad agropecuaria. En el Municipio de La Paz, se aplicará para áreas tales como la adecuación de tierras, la comercialización, la modernización del aparato productivo, la adquisición de insumos, y la transferencia de tecnología; que refleje

las posibilidades que ofrecen productos con capacidad de competitividad a nivel regional, nacional e internacional.

Certificados de Incentivo Forestal:

Los Certificados de Incentivo Forestal están contemplados para las áreas de protección de acuíferos y zonas de recarga hídrica, lo mismo que para las zonas de recuperación forestal; los cuales requieren para su aplicación de la asesoría de la Unidad de Asistencia Técnica Agropecuaria Municipal. UMATA.

### **2.2.1.3.3 INSTRUMENTOS DE POLÍTICAS SECTORIALES EN:**

a. Incentivos vía crédito:

La política crediticia agropecuaria del Gobierno Nacional busca incentivar la inversión rural con recursos provenientes de El Plan Colombia para proyectos Productivos Participativos rurales y promoción de la sostenibilidad ambiental del Fondo de Inversión, para la cual el sistema financiero nacional con el apoyo de FINAGRO, fundamentan el logro de dichos propósitos.

Así como también las líneas de crédito para proyectos productivos, competitivo en cultivos, a través del Banco Agrario con las nuevas políticas de mejores servicios financieros rurales, ampliación de la cobertura y acceso especialmente de los pequeños productores.

b. El Fondo Agropecuario de Garantías.

c. Seguro Agropecuario al financiamiento rural por operación del mercado de capital, de la bolsa agropecuaria.

d. Ciencia y tecnología.

Como política estatal estará articulada al plan de desarrollo municipal, buscando como objetivo la aplicación de tecnologías que permitan la satisfacción de las necesidades básicas y el logro de la competitividad del aparato productivo. Las actividades científicas y tecnológicas son multisectoriales y por lo tanto involucran a todos los niveles de la población.

e. Comercio exterior.

En este campo la gestión estará dirigida a promover la producción y el desarrollo de productos que permitan su comercialización nacional e internacional.

f. Reforma agraria:

A través del sistema Nacional de la Reforma Agraria y Desarrollo Rural Campesino.

### **3. GESTION INTEGRAL DE LOS PROYECTOS DEL E.O.T**

Comprende las líneas de acción específicas para la gestión e implementación de cada uno de los proyectos del E.O.T; una vez priorizados social y técnicamente; para luego establecer la caracterización y el mapa institucional para cada uno de los proyectos priorizados, de modo que sirva de carta de navegación a las próximas administraciones.

Para la Priorización se asigna una calificación de 1 a 3 dependiendo de la incidencia y el grado de importancia de los proyectos con respecto a las variables; es decir si la incidencia es baja se le asigna un puntaje de 1; si la incidencia es media se le asigna un puntaje de 2 y si es alta se le asigna un puntaje de 3.

#### **4. SEGUIMIENTO DEL ESQUEMA DE ORDENAMIENTO TERRITORIAL**

El Municipio debe implementar un sistema de seguimiento al Esquema de Ordenamiento Territorial como parte del proceso de Planificación que evalúe los alcances y desarrollo de los programas y proyectos planteados en el Estudio.

- El marco institucional para la regulación, control y seguimiento podrá estar conformado en primera instancia por:
  - a. Consejo territorial de E.O.T: El Consejo Territorial de Planeación que es una instancia asesora de la Administración Municipal en materia del ordenamiento territorial, conformado por la Alcaldía Municipal, Integrado por funcionarios de la administración y por los representantes de las organizaciones gremiales, profesionales, cívicas y comunitarias vinculadas y comprometidas con el desarrollo.

Son funciones de este Consejo, además de las previstas en la ley y en este Decreto, el seguimiento del Esquema de Ordenamiento, lo mismo que la proposición de los ajustes y las revisiones correspondientes cuando sea el caso.

- b. Las Veedurías ciudadanas: Son funciones de las Veedurías ciudadanas, controlar y vigilar la ejecución de los diferentes programas y proyectos que se ejecuten en el Municipio; fiscalizar y vigilar la calidad de las obras e inversiones objeto de veeduría; recibir sugerencias, observaciones y consideraciones que hagan los ciudadanos, analizándolas y calificándolas, para proceder a efectuar las respectivas reclamaciones u observaciones.

- Sistema de Monitoreo.

El sistema de seguimiento al E.O.T. podrá realizarse a través del Sistema de monitoreo para evidenciar la evolución de los programas y proyectos propuestos en el Esquema de ordenamiento territorial.

Este monitoreo deberá realizarse a través de Indicadores de Gestión que se relacionan con el manejo y efectividad de las respuestas y acciones generadas por las entidades ejecutoras de los programas y proyectos del E.O.T.

Estos indicadores permiten observar el uso, aplicación y manejo de los instrumentos y mecanismos de gestión, la capacidad institucional, la ejecución de proyectos en función de metas y planes y la aplicación de normas y objetivos.

Con este tipo de información se podrá ver cuales son los progresos de las acciones y que políticas deben ser creadas, reforzadas para frenar las causas, así como dar un seguimiento a la asignación de recursos para la reorientación de los planes, programas y proyectos.

## **5. INSTRUMENTOS LEGALES PARA LA OPERATIVIZACIÓN DEL E. O. T**

Los instrumentos legales que permiten llevar a la práctica y desarrollar en sus diferentes componentes el Esquema de Ordenamiento Territorial del Municipio de La Paz, están referidos en los siguientes aspectos:

INSTRUMENTO	CONTENIDO
Constitución Política de Colombia de 1.991	Planificación, manejo y aprovechamiento de los recursos naturales.
	Participación Ciudadana
	Régimen Municipal
	Racionalización de la economía
	Desarrollo de estrategias y orientaciones de la política económica, social y ambiental
Ley 60/1993	Normas orgánicas de recursos y competencias de la nación y las entidades territoriales.
Ley 388/ 1997	Desarrollo Territorial
Ley 136/1994	Organización y funcionamiento de los Municipios.
Ley 9/ 1989	Reforma Urbana
Ley 101/1993	Ley general desarrollo Agropecuario y pesquero.
Ley 134/1994	Mecanismos de participación ciudadana
Ley 141/1994	Fondo Nacional de Regalías
Ley 142/1994	Régimen de servicios públicos domiciliarios
Ley 160/ 1994	Sistema nacional de reforma agraria, desarrollo rural campesino.
Ley 373/1997	Programa de ahorro y uso eficiente del agua
Ley 152/1994	Ley orgánica del plan de desarrollo
Ley 99/1993	Ley ambiental
Ley 105/1993	Ley Básica de transporte
Ley 115/1994	Ley general de educación
Decreto 1333/1986	Régimen Municipal
Ley 3/1990	Vivienda



Decreto 111/1996	Estatuto orgánico de presupuesto
Ley 358 de 1.997	Endeudamiento Público.
Ordenanza 090/1995	Política ambiental para el departamento de Santander.
Resolución 1756 /99	Lineamientos para la Elaboración del E.O.T
Acuerdo Municipal	Aprobación y adopción del Esquema de Ordenamiento Territorial del Municipio de La Paz.

**PROGRAMA DE EJECUCIÓN**  
**ESQUEMA DE ORDENAMIENTO TERRITORIAL MUNICIPIO DE LA PAZ**

PROGRAMAS	PROYECTOS	ACCIONES	COMPONENTE	PERIODO	INVERSION	RECURSOS
<ul style="list-style-type: none"> <li>• <b>Protección de la Red Hídrica del Municipio</b></li> </ul>	<p>Protección de los nacimientos y cauces de las quebradas: El Chorro, La chorrera, El Cerro, Anacoquis, El Oso, Altamira, Quebraditas, Pedregons, La Lajuda, La Ramos, La Tiradera, La Palma, Tintines, Caraño, Insinillo, Puenteitos, La Rastra, Fea Morales, Larga, La Orqueta, Aguablanca, Bordones, Hurumal, Pedregal, La Mata, Pedrazas y otras inominadas, mediante la revegetación de 30 metros a lado y lado del cauce.</p>	<ul style="list-style-type: none"> <li>⇒ Adecuación del Terreno</li> <li>⇒ Concertación con los propietarios</li> </ul>	<b>RURAL</b>	<b>CP</b>	<b>\$185.000.000</b>	<ul style="list-style-type: none"> <li>▪ ICN</li> <li>▪ COF</li> </ul>
<ul style="list-style-type: none"> <li>• <b>Fortalecimiento de la red vial del Municipio</b></li> </ul>	<p>Construcción de 7 Kms de empalme La Carretera Linternita – recreo.</p>	<ul style="list-style-type: none"> <li>⇒ Estudio y Diseño</li> <li>⇒ Aprobación</li> <li>⇒ Construcción de Obras Civiles</li> <li>⇒ Construcción de Obras de Arte</li> <li>⇒ Mantenimiento de la Vía</li> </ul>	<b>RURAL</b>	<b>CP</b>	<b>\$45.000.000</b>	<ul style="list-style-type: none"> <li>▪ ICN</li> <li>▪ COF</li> </ul>
	<p>Construcción de 6 Kms desde la vía Principal a la Escuela en la Vereda Rincón Santo.</p>	<ul style="list-style-type: none"> <li>⇒ Estudio y Diseño</li> <li>⇒ Aprobación</li> <li>⇒ Construcción de Obras Civiles</li> <li>⇒ Construcción de Obras de Arte</li> <li>⇒ Mantenimiento de la Vía</li> </ul>	<b>RURAL</b>	<b>CP</b>	<b>\$39.000.000</b>	<ul style="list-style-type: none"> <li>▪ ICN</li> <li>▪ COF</li> </ul>

**PROGRAMA DE EJECUCIÓN**  
**ESQUEMA DE ORDENAMIENTO TERRITORIAL MUNICIPIO DE LA PAZ**

PROGRAMAS	PROYECTOS	ACCIONES	COMPONENTE	PERIODO	INVERSION	RECURSOS
<b>• Fortalecimiento de la red vial del Municipio</b>	Replanteo y mantenimiento de 5.3 Kms de vías en la vereda La Mata	<ul style="list-style-type: none"> <li>⇒ Estudio, Diseño y aprobación</li> <li>⇒ Replanteo</li> <li>⇒ Construcción de Obras de arte</li> <li>⇒ Mantenimiento de Taludes</li> <li>⇒ Mantenimiento de Vías</li> <li>⇒ Reforestación</li> </ul>	<b>RURAL</b>	<b>CP</b>	<b>\$40.000.000</b>	<ul style="list-style-type: none"> <li>▪ ICN</li> <li>▪ COF</li> </ul>
	Construcción de 5 alcantarillas sobre la vía principal de la Vereda San Pablo.	<ul style="list-style-type: none"> <li>⇒ Diseño</li> <li>⇒ Aprobación</li> <li>⇒ Construcción de Obras de arte</li> <li>⇒ Mantenimiento de Taludes</li> <li>⇒ Reforestación</li> </ul>	<b>RURAL</b>	<b>CP</b>	<b>\$8.000.000</b>	<ul style="list-style-type: none"> <li>▪ ICN</li> <li>▪ COF</li> </ul>
	Construcción de 800 mts de huellas en concreto en el tramo pendiente de Las Morgas (Q. El Bordón hasta la Vía a la Aguada) en la vereda San Pablo.	<ul style="list-style-type: none"> <li>⇒ Estudio, Diseño y aprobación</li> <li>⇒ Construcción de Obras Civiles</li> <li>⇒ Construcción de Obras de Arte</li> <li>⇒ Mantenimiento de Taludes</li> <li>⇒ Reforestación</li> </ul>	<b>RURAL</b>	<b>CP</b>	<b>\$120.000.000</b>	<ul style="list-style-type: none"> <li>▪ ICN</li> <li>▪ COF</li> </ul>
	Construcción de 700 mts de huellas en concreto en el tramo pendiente de Boquemonte (Q. Aguablanca a sitio Boquemonte).	<ul style="list-style-type: none"> <li>⇒ Estudio, Diseño y aprobación</li> <li>⇒ Construcción de Obras Civiles</li> <li>⇒ Construcción de Obras de Arte</li> <li>⇒ Mantenimiento de Taludes</li> <li>⇒ Reforestación</li> </ul>	<b>RURAL</b>	<b>CP</b>	<b>\$ 120.000.000</b>	<ul style="list-style-type: none"> <li>▪ ICN</li> <li>▪ COF</li> </ul>
	Construcción de 5 Kms en el tramo Linternita - al corregimiento de Santa Rita (Guacamayo).	<ul style="list-style-type: none"> <li>⇒ Estudio y Diseño</li> <li>⇒ Aprobación</li> <li>⇒ Construcción de Obras Civiles</li> <li>⇒ Construcción de Obras de Arte</li> <li>⇒ Mantenimiento de la Vía</li> </ul>	<b>RURAL</b>	<b>CP</b>	<b>\$ 24.000.000</b>	<ul style="list-style-type: none"> <li>▪ ICN</li> <li>▪ COF</li> </ul>

**PROGRAMA DE EJECUCIÓN**  
**ESQUEMA DE ORDENAMIENTO TERRITORIAL MUNICIPIO DELA PAZ**

PROGRAMAS	PROYECTOS	ACCIONES	COMPONENTE	PERIODO	INVERSION	RECURSOS
<b>• Fortalecimiento de la red vial del Municipio</b>	Construcción de 3.7 Kms de Vía desde Linterna hasta Macanal.	⇒ Estudio y Diseño ⇒ Aprobación ⇒ Construcción de Obras Civiles ⇒ Construcción de Obras de Arte ⇒ Mantenimiento de la Vía	<b>RURAL</b>	<b>CP</b>	<b>\$39.000.000</b>	▪ ICN
	Construcción de 7 alcantarillas en las diferentes vías de la vereda La Compañía.	⇒ Diseño ⇒ Aprobación ⇒ Construcción de Obras de arte ⇒ Mantenimiento de Taludes ⇒ Reforestación	<b>RURAL</b>	<b>CP</b>	<b>\$ 10.000.000</b>	▪ ICN ▪ COF
	Mantenimiento de 1 Km de Vías de la vereda El Amarillo.	⇒ Estudio, Diseño y aprobación ⇒ Replanteo ⇒ Construcción de Obras de arte ⇒ Mantenimiento de Taludes ⇒ Mantenimiento de Vías ⇒ Reforestación	<b>RURAL</b>	<b>CP</b>	<b>\$10.000.000</b>	▪ ICN ▪ COF
	Construcción de 10 alcantarillas en las diferentes vías de la Vereda Centro.	⇒ Diseño ⇒ Aprobación ⇒ Construcción de Obras de arte ⇒ Mantenimiento de Taludes ⇒ Reforestación	<b>RURAL</b>	<b>CP</b>	<b>\$10.000.000</b>	▪ ICN
	Construcción de calzada y 20 alcantarillas en la Vereda Palmar.	⇒ Diseño ⇒ Aprobación ⇒ Construcción de Obras de arte ⇒ Mantenimiento de Taludes ⇒ Reforestación	<b>RURAL</b>	<b>CP</b>	<b>\$20.000.000</b>	▪ ICN ▪ COF

**PROGRAMA DE EJECUCIÓN**  
**ESQUEMA DE ORDENAMIENTO TERRITORIAL MUNICIPIO DE LA PAZ**

PROGRAMAS	PROYECTOS	ACCIONES	COMPONENTE	PERIODO	INVERSION	RECURSOS
<b>• Fortalecimiento de la red vial del Municipio</b>	Replanteo y Mantenimiento de 2.3 Kms en los diferentes ramales de la vereda el Tigre.	<ul style="list-style-type: none"> <li>⇒ Estudio, Diseño y aprobación</li> <li>⇒ Replanteo</li> <li>⇒ Construcción de Obras de arte</li> <li>⇒ Mantenimiento de Taludes</li> <li>⇒ Mantenimiento de Vías</li> <li>⇒ Reforestación</li> </ul>	<b>RURAL</b>	<b>CP</b>	<b>\$5.000.000</b>	<ul style="list-style-type: none"> <li>▪ ICN</li> <li>▪ COF</li> </ul>
	Mantenimiento de 4.9 kms de la vía principal en la vereda Mirabuenos.	<ul style="list-style-type: none"> <li>⇒ Estudio, Diseño y aprobación</li> <li>⇒ Replanteo</li> <li>⇒ Construcción de Obras de arte</li> <li>⇒ Mantenimiento de Taludes</li> <li>⇒ Mantenimiento de Vías</li> <li>⇒ Reforestación</li> </ul>	<b>RURAL</b>	<b>CP</b>	<b>\$ 12.000.000</b>	<ul style="list-style-type: none"> <li>▪ ICN</li> <li>▪ COF</li> </ul>
	Mantenimiento de 3.9 Kms de la vía principal entre quebrada No Pases y Centro Poblado Trochas en la vereda Trochas.	<ul style="list-style-type: none"> <li>⇒ Estudio, Diseño y aprobación</li> <li>⇒ Replanteo</li> <li>⇒ Construcción de Obras de arte</li> <li>⇒ Mantenimiento de Taludes</li> <li>⇒ Mantenimiento de Vías</li> <li>⇒ Reforestación</li> </ul>	<b>RURAL</b>	<b>CP</b>	<b>\$50.000.000</b>	<ul style="list-style-type: none"> <li>▪ ICN</li> <li>▪ COF</li> </ul>
	Mantenimiento de 4.6 Kms de Vías de la vereda Linterna.	<ul style="list-style-type: none"> <li>⇒ Estudio, Diseño y aprobación</li> <li>⇒ Replanteo</li> <li>⇒ Construcción de Obras de arte</li> <li>⇒ Mantenimiento de Taludes</li> <li>⇒ Mantenimiento de Vías</li> <li>⇒ Reforestación</li> </ul>	<b>RURAL</b>	<b>CP</b>	<b>\$11.000.000</b>	<ul style="list-style-type: none"> <li>▪ ICN</li> <li>▪ COF</li> </ul>

**PROGRAMA DE EJECUCIÓN**  
**ESQUEMA DE ORDENAMIENTO TERRITORIAL MUNICIPIO DE LA PAZ**

PROGRAMAS	PROYECTOS	ACCIONES	COMPONENTE	PERIODO	INVERSION	RECURSOS
<ul style="list-style-type: none"> <li>• Fortalecimiento de la Red Vial Urbana del Municipio de La Paz</li> </ul>	Remodelación y mantenimiento de las vías urbanas.	<ul style="list-style-type: none"> <li>⇒ Replanteo</li> <li>⇒ Obras de arte</li> <li>⇒ Cementado</li> <li>⇒ Mantenimiento</li> </ul>	<b>RURAL</b>	<b>CP</b>	<b>\$66.000.000</b>	<ul style="list-style-type: none"> <li>▪ ICN</li> </ul>
	Pavimentación de 1535 metros de vías urbanas.	<ul style="list-style-type: none"> <li>⇒ Estudio, Diseño y aprobación</li> <li>⇒ Compra de Predios</li> <li>⇒ Construcción de Obras Civiles</li> <li>⇒ Construcción de Obras de Arte</li> <li>⇒ Pavimentación</li> <li>⇒ Mantenimiento de Taludes</li> <li>⇒ Reforestación</li> </ul>	<b>URBANO</b>	<b>CP</b>	<b>\$300.000.000</b>	<ul style="list-style-type: none"> <li>▪ ICN</li> <li>▪ COF</li> </ul>
<ul style="list-style-type: none"> <li>• Fortalecimiento de la Infraestructura para el Desarrollo de la Recreación, la Cultura y el Deporte y Turismo</li> </ul>	Construcción, remodelación y mantenimiento de Escenarios Deportivos Urbanos.	<ul style="list-style-type: none"> <li>⇒ Estudio, Diseño y Aprobación</li> <li>⇒ Construcción de Obras Civiles</li> <li>⇒ Construcción de Obras Complementarias</li> <li>⇒ Arborización</li> <li>⇒ Iluminación</li> <li>⇒ Ornato</li> </ul>	<b>URBANO</b>	<b>CP</b>	<b>\$132.000.000</b>	<ul style="list-style-type: none"> <li>▪ ICN</li> <li>▪ COF</li> </ul>
	Construcción de parques infantiles en el área urbana	<ul style="list-style-type: none"> <li>⇒ Estudio Técnico para la Aprobación del Predio</li> <li>⇒ Construcción de Obras Civiles</li> <li>⇒ Amoblamiento</li> <li>⇒ Iluminación</li> <li>⇒ Ornato y Mantenimiento</li> </ul>	<b>URBANO</b>	<b>CP</b>	<b>\$33.000.000</b>	<ul style="list-style-type: none"> <li>▪ ICN</li> <li>▪ COF</li> </ul>

**PROGRAMA DE EJECUCIÓN**  
**ESQUEMA DE ORDENAMIENTO TERRITORIAL MUNICIPIO DE LA PAZ**

PROGRAMAS	PROYECTOS	ACCIONES	COMPONENTE	PERIODO	INVERSION	RECURSOS
<p style="text-align: center;">• Fortalecimiento de la Infraestructura para el Desarrollo de la Recreación, la Cultura y el Deporte y Turismo</p>	Remodelación y Mantenimiento del parque principal de La Paz.	<ul style="list-style-type: none"> <li>⇒ Diseño</li> <li>⇒ Remodelación</li> <li>⇒ Iluminación y Amoblamiento</li> <li>⇒ Reforestación</li> <li>⇒ Ornato y Mantenimiento</li> </ul>	<b>URBANO</b>	<b>CP</b>	<b>\$34.000.000</b>	▪ ICN
	Mantenimiento y adecuación de las Zonas aledañas al sitio turístico Hoyo del Aire en la vereda El Tigre.	<ul style="list-style-type: none"> <li>⇒ Adecuación</li> <li>⇒ Recuperación y Conservación de Caminos</li> <li>⇒ Arborización</li> <li>⇒ Sensibilización en la Población y Turistas sobre la conservación de esta zona natural</li> </ul>	<b>RURAL</b>	<b>CP</b>	<b>\$24.000.000</b>	▪ ICN ▪ COF
<p style="text-align: center;">• Dotación de los Equipamientos de Impacto Urbano – Rural</p>	Mejoramiento y mantenimiento del acueducto Urbano.	<ul style="list-style-type: none"> <li>⇒ Diseño y aprobación del sistema de tratamiento</li> <li>⇒ Construcción de Obras Civiles</li> <li>⇒ Control y Monitoreo</li> <li>⇒ Mantenimiento de la Infraestructura</li> <li>⇒ Ampliación y Mantenimiento de las redes de distribución</li> <li>⇒ Instalación de un Macromedidor en la planta de potabilización</li> <li>⇒ Mantenimiento de la Planta de Potabilización</li> </ul>	<b>URBANO</b>	<b>CP</b>	<b>\$81.000.000</b>	▪ ICN

**PROGRAMA DE EJECUCIÓN**  
**ESQUEMA DE ORDENAMIENTO TERRITORIAL MUNICIPIO DE LA PAZ**

PROGRAMAS	PROYECTOS	ACCIONES	COMPONENTE	PERIODO	INVERSION	RECURSOS
• Dotación de los Equipamientos de Impacto Urbano – Rural	Construcción de una planta de tratamiento de aguas residuales en el área urbana	<ul style="list-style-type: none"> <li>⇒ Concertación y Compra de terrenos aledaños a la Quebrada El Muerto.</li> <li>⇒ Diseño y aprobación del sistema de tratamiento</li> <li>⇒ Construcción de Obras Civiles</li> <li>⇒ Medición del caudal de cada uno de los Vertimientos de la Ptar</li> <li>⇒ Construcción de la Red de Alcantarillado que acometa las aguas residuales a la Ptar</li> <li>⇒ Mantenimiento</li> <li>⇒ Control y Monitoreo</li> <li>⇒ Arborización</li> </ul>	<b>URBANO</b>	<b>CP</b>	<b>\$ 20.000.000</b>	▪ ICN
	Construcción de Centro de Acopio.	<ul style="list-style-type: none"> <li>⇒ Concertación Interesados en el Proyecto</li> <li>⇒ Diseño y Legalización del Proyecto</li> <li>⇒ Construcción Planta Física</li> <li>⇒ Dotación de Cuartos Fríos</li> <li>⇒ Mantenimiento Planta Física</li> </ul>	<b>URBANO - RURAL</b>	<b>CP</b>	<b>\$20.000.000</b>	▪ ICN ▪ COF
	Construcción y Reubicación del Matadero Municipal	<ul style="list-style-type: none"> <li>⇒ Compra del lote</li> <li>⇒ Estudio y diseño</li> <li>⇒ Construcción obras</li> <li>⇒ Mantenimiento Planta física</li> </ul>	<b>URBANO</b>	<b>CP</b>	<b>\$200.000.000</b>	▪ ICN ▪ COF



**PROGRAMA DE EJECUCIÓN**  
**ESQUEMA DE ORDENAMIENTO TERRITORIAL MUNICIPIO DE LA PAZ**

PROGRAMAS	PROYECTOS	ACCIONES	COMPONENTE	PERIODO	INVERSION	RECURSOS
<ul style="list-style-type: none"> <li>• Dotación y Mantenimiento de los Equipamientos Institucionales en el Municipio de La Paz</li> </ul>	Dotación de material didáctico muebles y enseres para el Colegio Integrado Pablo VI.	<ul style="list-style-type: none"> <li>⇒ Dotación</li> <li>⇒ Mantenimiento</li> </ul>	<b>URBANO</b>	<b>CP</b>	<b>\$132.000.000</b>	<ul style="list-style-type: none"> <li>▪ ICN</li> <li>▪ COF</li> </ul>
	Ampliación, Adecuación y Dotación de los restaurantes escolares en las Escuelas Rurales del Municipio de La Paz.	<ul style="list-style-type: none"> <li>⇒ Diseño</li> <li>⇒ Construcción Planta Física</li> <li>⇒ Dotación</li> <li>⇒ Mantenimiento</li> </ul>	<b>RURAL</b>	<b>CP</b>	<b>\$48.000.000</b>	<ul style="list-style-type: none"> <li>▪ ICN</li> <li>▪ COF</li> </ul>
	Ampliación y Mejoramiento de las Escuelas Veredales: La Mata, Los Cedros, Carrero, Macanal, La Linternita, Los Medios, Palmar, Colón, El Tigre, El Hato, El Centro, Mirabuenos y Linterna.	<ul style="list-style-type: none"> <li>⇒ Adecuaciones Locativas</li> <li>⇒ Construcción de Obras</li> <li>⇒ Dotación de áreas verdes</li> <li>⇒ Dotación de Aulas y parte Administrativa</li> <li>⇒ Mantenimiento de la Planta Física</li> <li>⇒ Mantenimiento de la Infraestructura Deportiva</li> </ul>	<b>RURAL</b>	<b>CP</b>	<b>\$150.000.000</b>	<ul style="list-style-type: none"> <li>▪ ICN</li> </ul>
	Dotación de mobiliario escolar, material didáctico e implementos deportivos para las escuelas rurales.	<ul style="list-style-type: none"> <li>⇒ Dotación</li> </ul>	<b>RURAL</b>	<b>CP</b>	<b>\$150.000.000</b>	<ul style="list-style-type: none"> <li>▪ ICN</li> </ul>

**PROGRAMA DE EJECUCIÓN**  
**ESQUEMA DE ORDENAMIENTO TERRITORIAL MUNICIPIO DE LA PAZ**

PROGRAMAS	PROYECTOS	ACCIONES	COMPONENTE	PERIODO	INVERSION	RECURSOS
<ul style="list-style-type: none"> <li>• Dotación y Mantenimiento de los Equipamientos Institucionales en el Municipio de La Paz</li> </ul>	Aumento de la Cobertura Educativa.	<ul style="list-style-type: none"> <li>⇒ Subsidios a Niños de Escasos Recursos</li> <li>⇒ Dotación de Material Didáctico</li> </ul>	URBANO - RURAL	CP	\$120.000.000	<ul style="list-style-type: none"> <li>▪ ICN</li> <li>▪ COF</li> </ul>
	Fortalecimiento de Actividades Culturales Y artísticas.	<ul style="list-style-type: none"> <li>⇒ Convenios Intersectoriales e Interinstitucionales</li> <li>⇒ Actividades Culturales, Lúdicas, estéticas, deportivas, tecnológicas y Formación Integral</li> </ul>	URBANO - RURAL	CP	\$165.000.000	<ul style="list-style-type: none"> <li>▪ ICN</li> <li>▪ COF</li> </ul>
<ul style="list-style-type: none"> <li>• Fortalecimiento de la Infraestructura y Atención en Salud</li> </ul>	Dotación y Adecuación del Centro de Salud en el área urbana dotándolo de acuerdo a los parámetros del Ministerio de Salud.	<ul style="list-style-type: none"> <li>⇒ Diseño, Estudios Técnicos</li> <li>⇒ Mantenimiento</li> <li>⇒ Dotación</li> </ul>	URBANO	CP	\$333.000.000	<ul style="list-style-type: none"> <li>▪ ICN</li> <li>▪ COF</li> </ul>
	Dotación del Puesto de Salud de las Veredas: Trochas, Casas Blancas, El Macanal y Los Medios.	<ul style="list-style-type: none"> <li>⇒ Mejoramiento de la Dotación</li> </ul>	RURAL	CP	\$18.000.000	<ul style="list-style-type: none"> <li>▪ ICN</li> <li>▪ COF</li> </ul>
	Promoción y prevención en Salud.	<ul style="list-style-type: none"> <li>⇒ Promoción de la Salud</li> <li>⇒ Prevención de Enfermedades</li> <li>⇒ Vigilancia y Control en Salud Pública</li> </ul>	URBANO - RURAL	CP	\$132.000.000	<ul style="list-style-type: none"> <li>▪ ICN</li> <li>▪ COF</li> </ul>

**PROGRAMA DE EJECUCIÓN  
ESQUEMA DE ORDENAMIENTO TERRITORIAL MUNICIPIO DE LA PAZ**

PROGRAMAS	PROYECTOS	ACCIONES	COMPONENTE	PERIODO	INVERSION	RECURSOS
<p style="text-align: center;"><b>• Mejoramiento de la Productividad y Competitividad del Sector Rural</b></p>	Adecuación y Mantenimiento de la Red de Alcantarillado Urbano.	<ul style="list-style-type: none"> <li>⇒ Diseño, reparación, mantenimiento y/o reposición de la red de conducción a los emisarios finales</li> <li>⇒ Reparación y Mantenimiento de la red General</li> <li>⇒ Construcción de obras complementarias</li> <li>⇒ Adecuación de una red alterna para las aguas lluvias.</li> <li>⇒ Construcción de un Colector de Conducción de aguas negras a la Ptar</li> </ul>	<b>URBANO</b>	<b>CP</b>	<b>\$66.000.000</b>	▪ ICN
	Terminación Red de conducción acueducto Centro Poblado Trochas	<ul style="list-style-type: none"> <li>⇒ Tendido de red principal</li> <li>⇒ Tendido de redes de distribución</li> <li>⇒ Construcción tanque de almacenamiento</li> </ul>	<b>RURAL</b>	<b>CP</b>	<b>\$45.000.000</b>	▪ ICN
	Capacitación en el manejo de los residuos sólidos en el Área Urbana.	<ul style="list-style-type: none"> <li>⇒ Concertación Comunitaria</li> <li>⇒ Capacitación para el manejo de los residuos sólidos</li> <li>⇒ Implementación del programa de celdas para el enterramiento de los residuos orgánicos.</li> </ul>	<b>URBANO</b>	<b>CP</b>	<b>\$ 8.000.000</b>	▪ ICN ▪ COF

**PROGRAMA DE EJECUCIÓN  
ESQUEMA DE ORDENAMIENTO TERRITORIAL MUNICIPIO DE LA PAZ**

PROGRAMAS	PROYECTOS	ACCIONES	COMPONENTE	PERIODO	INVERSION	RECURSOS
<b>• Mejoramiento de la Infraestructura de Servicios Públicos</b>	Creación de un sistema integrado para la elaboración de compost, manejo ambiental de los desechos hospitalarios y localización de un microrrelleno para los residuos muertos o insertables del área urbana y aplicación de nuevas tecnologías.	<ul style="list-style-type: none"> <li>⇒ Concertación Comunitaria</li> <li>⇒ Capacitación para la elaboración del Compost</li> <li>⇒ Capacitación en el manejo ambiental de los Desechos Hospitalarios</li> </ul>	<b>URBANO</b>	<b>CP</b>	<b>\$20.000.000</b>	<ul style="list-style-type: none"> <li>▪ ICN</li> <li>▪ COF</li> </ul>
	Ampliación de la cobertura del servicio de telefonía para el área rural.	<ul style="list-style-type: none"> <li>⇒ Concertación Comunitaria</li> <li>⇒ Estudios Técnicos, sociales y económicos</li> <li>⇒ Instalación de equipos de comunicación</li> <li>⇒ Instalaciones Domiciliarias</li> <li>⇒ Mantenimiento de la Red</li> </ul>	<b>RURAL</b>	<b>CP</b>	<b>\$ 66.000.000</b>	<ul style="list-style-type: none"> <li>▪ ICN</li> <li>▪ COF</li> </ul>
	Ampliación y mejoramiento del acueducto de la Vereda Casas Blancas surtido por las quebradas Hurumal, Pedregal, La Mata, Caraños, Insinillo, el cual surte a 150 familias del sector.	<ul style="list-style-type: none"> <li>⇒ Concertación con la Comunidad</li> <li>⇒ Estudios y Diseños</li> <li>⇒ Construcción de Obras Civiles</li> <li>⇒ Arborización</li> </ul>	<b>URBANO</b>	<b>CP</b>	<b>\$12.000.000</b>	<ul style="list-style-type: none"> <li>▪ ICN</li> </ul>

**PROGRAMA DE EJECUCIÓN**  
**ESQUEMA DE ORDENAMIENTO TERRITORIAL MUNICIPIO DE LA PAZ**

PROGRAMAS	PROYECTOS	ACCIONES	COMPONENTE	PERIODO	INVERSION	RECURSOS
<p style="text-align: center;"><b>• Mejoramiento de la Infraestructura de Servicios Públicos</b></p>	<p>Construcción del Acueducto de la vereda Linterna abastecido por la quebrada La Chorrera que beneficiaría a 22 familias.</p>	<ul style="list-style-type: none"> <li>⇒ Concertación</li> <li>⇒ Adquisición de Predios</li> <li>⇒ Estudios y Diseños</li> <li>⇒ Construcción</li> </ul>	<b>RURAL</b>	<b>CP</b>	<b>\$6.000.000</b>	<ul style="list-style-type: none"> <li>▪ ICN</li> <li>▪ COF</li> </ul>
	<p>Ampliación y Mejoramiento del Acueducto de la vereda Linternita, abastecido por la por la Quebrada La Ramos, que beneficiaría a 21 familias.</p>	<ul style="list-style-type: none"> <li>⇒ Concertación con la Comunidad</li> <li>⇒ Estudios y Diseños</li> <li>⇒ Construcción de Obras Civiles</li> <li>⇒ Readecuación de Redes</li> <li>⇒ Arborización</li> </ul>	<b>RURAL</b>	<b>CP</b>	<b>\$4.000.000</b>	<ul style="list-style-type: none"> <li>▪ ICN</li> <li>▪ COF</li> </ul>
	<p>Ampliación y Mejoramiento del Acueducto de la vereda Los Cedros, abastecido por la quebrada La Palma, el cual surte a 15 familias del Sector.</p>	<ul style="list-style-type: none"> <li>⇒ Concertación con la Comunidad</li> <li>⇒ Estudios y Diseños</li> <li>⇒ Construcción de Obras Civiles</li> <li>⇒ Readecuación de Redes</li> <li>⇒ Arborización</li> </ul>	<b>RURAL</b>	<b>CP</b>	<b>\$2.000.000</b>	<ul style="list-style-type: none"> <li>▪ ICN</li> <li>▪ COF</li> </ul>
	<p>Construcción Acueducto para la vereda Colón surtido por la quebrada Quebraditas, el cual beneficiaría a 45 familias</p>	<ul style="list-style-type: none"> <li>⇒ Concertación</li> <li>⇒ Adquisición de Predios</li> <li>⇒ Estudios y Diseños</li> <li>⇒ Construcción</li> </ul>	<b>RURAL</b>	<b>CP</b>	<b>\$15.000.000</b>	<ul style="list-style-type: none"> <li>▪ ICN</li> <li>▪ COF</li> </ul>

**PROGRAMA DE EJECUCIÓN**  
**ESQUEMA DE ORDENAMIENTO TERRITORIAL MUNICIPIO DE LA PAZ**

PROGRAMAS	PROYECTOS	ACCIONES	COMPONENTE	PERIODO	INVERSION	RECURSOS
<b>• Mejoramiento de la Infraestructura de Servicios Públicos</b>	Construcción alcantarillado Centro Poblado Trochas	<ul style="list-style-type: none"> <li>⇒ Diseño</li> <li>⇒ Instalación red general</li> <li>⇒ Construcción obras complementarias</li> <li>⇒ Adecuación de unidad alterna para las aguas lluvias</li> <li>⇒ Construcción de un colector de conducción aguas negras a la Ptar.</li> </ul>	<b>RURAL</b>	<b>CP</b>	<b>\$45.000.000</b>	<ul style="list-style-type: none"> <li>▪ ICN</li> </ul>
	Construcción microrrelleno sanitario para los residuos muertos o inservibles del Centro Poblado Trochas.	<ul style="list-style-type: none"> <li>⇒ Concertación</li> <li>⇒ Adquisición de predio</li> <li>⇒ Estudios y diseños</li> <li>⇒ Construcción de obras civiles</li> <li>⇒ Control y seguimiento</li> </ul>	<b>RURAL</b>	<b>CP</b>	<b>\$35.000.000</b>	<ul style="list-style-type: none"> <li>▪ ICN</li> <li>▪ MUN</li> </ul>
	Construcción Planta de Potabilización para el acueducto Centro Poblado Trochas.	<ul style="list-style-type: none"> <li>⇒ Concertación</li> <li>⇒ Adquisición de predios</li> <li>⇒ Estudios y diseños</li> <li>⇒ Construcción obras civiles</li> <li>⇒ Mantenimiento de la Planta</li> </ul>	<b>RURAL</b>	<b>CP</b>	<b>\$20.000.000</b>	<ul style="list-style-type: none"> <li>▪ ICN</li> </ul>
	Construcción de Plantas de Potabilización para los acueductos de todas las Veredas.	<ul style="list-style-type: none"> <li>⇒ Concertación</li> <li>⇒ Adquisición de Predios</li> <li>⇒ Estudios y Diseños</li> <li>⇒ Construcción de Obras Civiles</li> <li>⇒ Mantenimiento de Plantas</li> </ul>	<b>RURAL</b>	<b>CP</b>	<b>\$75.000.000</b>	<ul style="list-style-type: none"> <li>▪ ICN</li> <li>▪ COF</li> </ul>
	Mantenimiento de la Planta de Potabilización del acueducto urbano.	<ul style="list-style-type: none"> <li>⇒ Mantenimiento</li> <li>⇒ Adquisición de Insumos</li> </ul>	<b>URBANO</b>	<b>CP</b>	<b>\$20.000.000</b>	<ul style="list-style-type: none"> <li>▪ ICN</li> <li>▪ COF</li> </ul>

**PROGRAMA DE EJECUCIÓN**  
**ESQUEMA DE ORDENAMIENTO TERRITORIAL MUNICIPIO DE LA PAZ**

PROGRAMAS	PROYECTOS	ACCIONES	COMPONENTE	PERIODO	INVERSION	RECURSOS
<ul style="list-style-type: none"> <li>• Fortalecimiento del Saneamiento Básico del Área Urbana y Rural</li> </ul>	<p>Saneamiento básico de las viviendas a nivel urbano y rural.</p>	<ul style="list-style-type: none"> <li>↳ Concertación</li> <li>↳ Diseños</li> <li>↳ Construcción de Obras Civiles</li> <li>↳ Evaluación y Seguimiento</li> </ul>	<b>URBANO - RURAL</b>	<b>CP</b>	<b>\$99.000.000</b>	<ul style="list-style-type: none"> <li>▪ ICN</li> <li>▪ COF</li> </ul>

**PROGRAMA DE EJECUCIÓN**  
**ESQUEMA DE ORDENAMIENTO TERRITORIAL MUNICIPIO DE LA PAZ**

PROGRAMAS	PROYECTOS	ACCIONES	COMPONENTE	PERIODO	INVERSION	RECURSOS
<b>• Mejoramiento del Hábitat para las Familias del Área Urbana y Rural Del Municipio</b>	Atención Integral a la Tercera Edad.	<ul style="list-style-type: none"> <li>⇒ Dotación de Implementos</li> <li>⇒ Implementación de Actividades Productivas</li> <li>⇒ Atención Médico Asistencial</li> <li>⇒ Construcción del Ancianato</li> </ul>	<b>URBANO</b>	<b>CP</b>	<b>\$33.000.000</b>	<ul style="list-style-type: none"> <li>▪ ICN</li> <li>▪ COF</li> </ul>
	Atención Integral a las Organizaciones de Base, La Mujer y La Infancia.	<ul style="list-style-type: none"> <li>⇒ Capacitación y Acompañamiento de los procesos de la organización</li> <li>⇒ Mejoramiento de los hogares infantiles</li> <li>⇒ Promoción e integración comunitaria y organizativa</li> </ul>	<b>URBANO - RURAL</b>	<b>CP</b>	<b>\$9.000.000</b>	<ul style="list-style-type: none"> <li>▪ ICN</li> </ul>
	Fortalecimiento de Liderazgo Comunitario y juvenil.	<ul style="list-style-type: none"> <li>⇒ Capacitación y acompañamiento de los procesos de la organización</li> <li>⇒ Promoción e integración comunitaria y organizativa</li> <li>⇒ Creación de Espacios en las Instituciones</li> </ul>	<b>URBANO - RURAL</b>	<b>CP</b>	<b>\$6.000.000</b>	<ul style="list-style-type: none"> <li>▪ ICN</li> </ul>
	Cofinanciación para la reubicación de 28 viviendas del Centro Poblado Trochas del municipio de La Paz.	<ul style="list-style-type: none"> <li>⇒ Concertación comunitaria</li> <li>⇒ Estudios técnicos y socioeconómicos</li> <li>⇒ Construcción del proyecto</li> <li>⇒ Obras complementarias</li> </ul>	<b>RURAL</b>	<b>CP</b>	<b>\$30.000.000</b>	<ul style="list-style-type: none"> <li>▪ COF</li> </ul>



**PROGRAMA DE EJECUCIÓN**  
**ESQUEMA DE ORDENAMIENTO TERRITORIAL MUNICIPIO DE LA PAZ**

PROGRAMAS	PROYECTOS	ACCIONES	COMPONENTE	PERIODO	INVERSION	RECURSOS
<ul style="list-style-type: none"> <li>• Fortalecimiento institucional para la implementación del E.O.T.</li> </ul>	Fortalecimiento de las Finanzas Públicas Municipales.	<ul style="list-style-type: none"> <li>⇒ Mejorar los procesos de recaudo</li> <li>⇒ Actualización de la base catastral del Municipio</li> </ul>	<b>GENERAL</b>	<b>CP</b>	<b>\$16.000.000</b>	▪ ICN
	Análisis de Riesgos	<ul style="list-style-type: none"> <li>⇒ Según Lineamientos de la CAS</li> </ul>	<b>GENERAL</b>	<b>CP</b>	<b>\$20.000.000</b>	▪ ICN

**CP: CORTO PLAZO**

**PROGRAMA DE EJECUCIÓN**  
**ESQUEMA DE ORDENAMIENTO TERRITORIAL MUNICIPIO DE LA PAZ**

PROGRAMAS	PROYECTOS	ACCIONES	COMPONENTE	PERIODO	INVERSION	RECURSOS
<p style="text-align: center;"><b>• Fortalecimiento de la vivienda para la implementación del E.O.T.</b></p>	Cofinanciación programa de vivienda de interés social denominado cañaverál.	⇒ Mejorar las condiciones de vida de las familias mas necesitadas del sector rural y urbano.	<b>URBANO</b>		<b>120.000.00.00</b>	
	Cofinanciación proyectos de vivienda de interés social construcción en sitio propio	⇒ Mejoramiento de la calidad de vida de las familias menos favorecidas.	<b>URBANO</b>	<b>CP</b>	<b>15.000.000.00</b>	▪ <b>ICN</b>
	Cofinanciación Mejoramiento de vivienda sector urbano	Mejoramiento en la calidad de vida de la comunidad	<b>URBANO</b>		<b>5.000.000.00</b>	

**CP: CORTO PLAZO**

**TABLA No. 1: PRIORIZACIÓN DE LOS PROYECTOS ESTRATÉGICOS DEL E.O.T**

<b>NOMBRE DEL PROYECTO</b>	<b>COMPONENTE</b> (General, urbano o rural)	Pieza fundamental del modelo POT	Cantidad o característica población beneficiada	Forma parte del Plan de gobierno	Condiciona proyectos del POT o el PDM	Cuestión de Seguridad	Cuestión de solidaridad	Opción mejoramiento calidad de vida	Opción mejoramiento entorno ambiental	Opción mejoramiento competitividad	Orden de Prioridad	<b>TOTAL PUNTAJE</b>	<b>INAPLAZABLE</b> 23 - 27
													<b>NECESARIO</b> 18 - 22
Uso y manejo de los suelos de acuerdo con la zonificación del E.O.T	<b>R</b>	<b>3</b>	<b>1</b>	<b>2</b>	<b>2</b>	<b>2</b>	<b>1</b>	<b>2</b>	<b>3</b>	<b>1</b>	<b>II</b> <b>I</b>	<b>17</b>	DESEABLE
Capacitación de las comunidades en fenómenos erosivos	<b>R</b>	<b>3</b>	<b>2</b>	<b>2</b>	<b>2</b>	<b>3</b>	<b>2</b>	<b>2</b>	<b>3</b>	<b>1</b>	<b>II</b>	<b>20</b>	NECESARIO
Uso y Manejo adecuado de las Cabeceras de las Microcuencas y Corredores Hídricos	<b>R</b>	<b>3</b>	<b>3</b>	<b>2</b>	<b>3</b>	<b>1</b>	<b>1</b>	<b>3</b>	<b>3</b>	<b>3</b>	<b>II</b>	<b>22</b>	NECESARIO
Determinación del potencial de cultivos semipermanentes.	<b>R</b>	<b>1</b>	<b>3</b>	<b>2</b>	<b>3</b>	<b>1</b>	<b>1</b>	<b>3</b>	<b>3</b>	<b>3</b>	<b>II</b>	<b>20</b>	NECESARIO
Manejo adecuado de sistemas Agrosilvopastoriles y Silvopastoriles	<b>R</b>	<b>3</b>	<b>3</b>	<b>2</b>	<b>3</b>	<b>1</b>	<b>1</b>	<b>3</b>	<b>3</b>	<b>3</b>	<b>II</b>	<b>22</b>	NECESARIO
Fomento de especies forestales.	<b>R</b>	<b>3</b>	<b>3</b>	<b>2</b>	<b>2</b>	<b>1</b>	<b>1</b>	<b>3</b>	<b>3</b>	<b>1</b>	<b>II</b>	<b>19</b>	NECESARIO

**TABLA No. 1: PRIORIZACIÓN DE LOS PROYECTOS ESTRATÉGICOS DEL E.O.T**

<b>NOMBRE DEL PROYECTO</b>	<b>COMPONENTE</b> (General, urbano o rural)	Pieza fundamental del modelo POT	Cantidad o característica población beneficiada	Forma parte del Plan de gobierno	Condiciona proyectos del POT o el PDM	Cuestión de Seguridad	Cuestión de solidaridad	Opción mejoramiento calidad de vida	Opción mejoramiento entorno ambiental	Opción mejoramiento competitividad	Orden de Prioridad	<b>TOTAL PUNTAJE</b>	<b>INAPLAZABLE</b> 23 - 27 <b>NECESARIO</b> 18 - 22 <b>DESEABLE</b> 15 - 17 <b>APLAZABLE</b> 9 - 14
Protección de los nacimientos y cauces de las quebradas: El Chorro, La chorrera, El Cerro, Anacoquis, El Oso, Altamira, Quebraditas, Pedregón, La Lajuda, La Ramos, La Tiradera, La Palma, Tintines, Caraño, Insinillo, Puentecitos, La Rastra, Fea Morales, Larga, La Orqueta, Aguablanca, Bordones, Hurumal, Pedregal, La Mata, Pedrazas y otras inominadas, mediante la revegetación de 30 metros a lado y lado del cauce.	<b>R</b>	<b>3</b>	<b>3</b>	<b>2</b>	<b>2</b>	<b>1</b>	<b>1</b>	<b>3</b>	<b>3</b>	<b>2</b>	<b>II</b>	<b>20</b>	NECESARIO
Fomento del uso eficiente y ahorro del agua.	<b>U - R</b>	<b>3</b>	<b>3</b>	<b>2</b>	<b>2</b>	<b>1</b>	<b>1</b>	<b>3</b>	<b>3</b>	<b>2</b>	<b>II</b>	<b>20</b>	NECESARIO

**TABLA No. 1: PRIORIZACIÓN DE LOS PROYECTOS ESTRATÉGICOS DEL E.O.T**

<b>NOMBRE DEL PROYECTO</b>	<b>COMPONENTE</b> (General, urbano o rural)	Pieza fundamental del modelo POT	Cantidad o característica población beneficiada	Forma parte del Plan de gobierno	Condiciona proyectos del POT o el PDM	Cuestión de Seguridad	Cuestión de solidaridad	Opción mejoramiento calidad de vida	Opción mejoramiento entorno ambiental	Opción mejoramiento competitividad	Orden de Prioridad	<b>TOTAL PUNTAJE</b>	<b>INAPLAZABLE</b> 23 - 27 <b>NECESARIO</b> 18 - 22 <b>DESEABLE</b> 15 - 17 <b>APLAZABLE</b> 9 - 14	
Construcción de 7 Kms de empalme La Carretera Linternita -recreo	<b>R</b>	<b>1</b>	<b>2</b>	<b>2</b>	<b>1</b>	<b>3</b>	<b>2</b>	<b>2</b>	<b>1</b>	<b>1</b>	<b>III</b>	<b>15</b>	<b>DESEABLE</b>	
Construcción de 2 Kms en el tramo Escuela Carrero – El Reino.	<b>R</b>	<b>1</b>	<b>2</b>	<b>2</b>	<b>1</b>	<b>3</b>	<b>2</b>	<b>2</b>	<b>1</b>	<b>1</b>	<b>III</b>	<b>15</b>	<b>DESEABLE</b>	
Construcción la vía desde José segundo Ariza a la Escuela El Ruel en la Vereda Compañía.	<b>R</b>	<b>1</b>	<b>2</b>	<b>2</b>	<b>1</b>	<b>3</b>	<b>2</b>	<b>2</b>	<b>1</b>	<b>1</b>	<b>III</b>	<b>15</b>	<b>DESEABLE</b>	
Construcción de 6 Kms desde la vía Principal a la Escuela en la Vereda Rincón Santo.	<b>R</b>	<b>1</b>	<b>2</b>	<b>2</b>	<b>1</b>	<b>3</b>	<b>2</b>	<b>2</b>	<b>1</b>	<b>1</b>	<b>III</b>	<b>15</b>	<b>DESEABLE</b>	

**TABLA No. 1: PRIORIZACIÓN DE LOS PROYECTOS ESTRATÉGICOS DEL E.O.T**

<b>NOMBRE DEL PROYECTO</b>	<b>COMPONENTE</b> (General, urbano o rural)	Pieza fundamental del modelo POT	Cantidad o característica población beneficiada	Forma parte del Plan de gobierno	Condiciona proyectos del POT o el PDM	Cuestión de Seguridad	Cuestión de solidaridad	Opción mejoramiento calidad de vida	Opción mejoramiento entorno ambiental	Opción mejoramiento competitividad	Orden de Prioridad	<b>TOTAL PUNTAJE</b>	<b>INAPLAZABLE</b> 23 - 27 <b>NECESARIO</b> 18 - 22 <b>DESEABLE</b> 15 - 17 <b>APLAZABLE</b> 9 - 14
Replanteo y mantenimiento de 5.3 Kms de vías en la vereda La Mata.	<b>R</b>	<b>1</b>	<b>2</b>	<b>2</b>	<b>1</b>	<b>3</b>	<b>2</b>	<b>2</b>	<b>1</b>	<b>1</b>	<b>III</b>	<b>15</b>	DESEABLE
Construcción de 5 alcantarillas sobre la vía principal de la Vereda San Pablo.	<b>R</b>	<b>1</b>	<b>2</b>	<b>2</b>	<b>1</b>	<b>3</b>	<b>3</b>	<b>2</b>	<b>1</b>	<b>2</b>	<b>III</b>	<b>17</b>	DESEABLE
Construcción de 800 mts de huellas en concreto en el tramo pendiente de Las Morgas (Q. El Bordón hasta la Vía a la Aguada) en la vereda S. Pablo	<b>R</b>	<b>1</b>	<b>3</b>	<b>3</b>	<b>1</b>	<b>3</b>	<b>3</b>	<b>3</b>	<b>1</b>	<b>3</b>	<b>II</b>	<b>21</b>	NECESARIO
Construcción de 700 mts de huellas en concreto en el tramo pendiente de Boquemonte (Qda). aguablanca a sitio Boquemonte.	<b>R</b>	<b>1</b>	<b>3</b>	<b>3</b>	<b>1</b>	<b>3</b>	<b>3</b>	<b>3</b>	<b>1</b>	<b>3</b>	<b>II</b>	<b>21</b>	NECESARIO
Construcción de 2 puentes peatonales sobre las quebradas La Negra y Gramales en la vereda Macanal.	<b>R</b>	<b>1</b>	<b>2</b>	<b>2</b>	<b>1</b>	<b>3</b>	<b>2</b>	<b>2</b>	<b>1</b>	<b>1</b>	<b>III</b>	<b>15</b>	DESEABLE

**TABLA No. 1: PRIORIZACIÓN DE LOS PROYECTOS ESTRATÉGICOS DEL E.O.T**

NOMBRE DEL PROYECTO	COMPONENTE (General, urbano o rural)	Pieza fundamental del modelo POT	Cantidad o característica población beneficiada	Forma parte del Plan de gobierno	Condiciona proyectos del POT o el PDM	Cuestión de Seguridad	Cuestión de solidaridad	Opción mejoramiento calidad de vida	Opción mejoramiento entorno ambiental	Opción mejoramiento competitividad	Orden de Prioridad	TOTAL PUNTAJE	CATEGORÍA	
													INAPLAZABLE 23 - 27	NECESARIO 18 - 22
Construcción de 5 Kms en el tramo Linternita - al corregimiento de Santa Rita (Guacamayo).	R	1	3	3	1	3	3	3	1	3	II	21	NECESARIO	
Replanteo y Mantenimiento de 7 Kms de vías de la Vereda El Centro	R	1	3	3	1	3	3	3	1	3	II	21	NECESARIO	
Ampliación de 1 Km del ramal Alto de la Piedra- Vía Lomita de la Virgen Sector III en la Vereda El Centro.	R	1	2	2	1	3	3	2	1	2	II I	17	DESEABLE	
Construcción 2.5 Kms vía San Ignacio- al Centro Poblado Trochas.	R	1	3	3	1	3	3	3	1	3	II	21	NECESARIO	
Mantenimiento y Recebado de 4.5 Kms de vías en la Vereda El Hato.	R	1	2	2	1	3	3	2	1	2	II I	17	DESEABLE	
Construcción de 3.7 Kms de Vía desde Linternita hasta Macanal.	R	1	2	2	1	3	3	2	1	2	II I	17	DESEABLE	
Replanteo y Mantenimiento de 8.5 Kms de vías de la Vereda Los Cedros.	R	1	2	2	1	3	2	2	1	1	II I	15	DESEABLE	

**TABLA No. 1: PRIORIZACIÓN DE LOS PROYECTOS ESTRATÉGICOS DEL E.O.T**

<b>NOMBRE DEL PROYECTO</b>	<b>COMPONENTE</b> (General, urbano o rural)	Pieza fundamental del modelo POT	Cantidad o característica población beneficiada	Forma parte del Plan de gobierno	Condiciona proyectos del POT o el PDM	Cuestión de Seguridad	Cuestión de solidaridad	Opción mejoramiento calidad de vida	Opción mejoramiento entorno ambiental	Opción mejoramiento competitividad	Orden de Prioridad	<b>TOTAL PUNTAJE</b>	<b>INAPLAZABLE</b> 23 - 27
													<b>NECESARIO</b> 18 - 22
Construcción de 7 alcantarillas en las diferentes vías de la vereda La Compañía.	<b>R</b>	<b>1</b>	<b>2</b>	<b>2</b>	<b>1</b>	<b>3</b>	<b>3</b>	<b>2</b>	<b>1</b>	<b>2</b>	<b>II</b> <b>I</b>	<b>17</b>	DESEABLE
Replanteo y Mantenimiento de 5.4 Kms de vías de la Vereda Linternita	<b>R</b>	<b>1</b>	<b>2</b>	<b>2</b>	<b>1</b>	<b>3</b>	<b>2</b>	<b>2</b>	<b>1</b>	<b>2</b>	<b>II</b> <b>I</b>	<b>16</b>	DESEABLE
Mantenimiento y Recebado de 5.1 Kms en la vía Trochas- Bocas del Opón en la vereda Bocas del Opón.	<b>R</b>	<b>1</b>	<b>2</b>	<b>2</b>	<b>1</b>	<b>3</b>	<b>2</b>	<b>2</b>	<b>1</b>	<b>2</b>	<b>II</b> <b>I</b>	<b>16</b>	DESEABLE
Mantenimiento de 1 Km de Vías de la vereda El Amarillo.	<b>R</b>	<b>1</b>	<b>2</b>	<b>2</b>	<b>1</b>	<b>3</b>	<b>3</b>	<b>2</b>	<b>1</b>	<b>2</b>	<b>II</b> <b>I</b>	<b>17</b>	DESEABLE
Construcción de 10 alcantarillas en las diferentes vías de la Vereda Centro.	<b>R</b>	<b>1</b>	<b>2</b>	<b>2</b>	<b>1</b>	<b>3</b>	<b>2</b>	<b>2</b>	<b>1</b>	<b>2</b>	<b>II</b> <b>I</b>	<b>16</b>	DESEABLE
Construcción de calzada y 20 alcantarillas la Vereda Palmar.	<b>R</b>	<b>1</b>	<b>2</b>	<b>2</b>	<b>1</b>	<b>3</b>	<b>2</b>	<b>2</b>	<b>1</b>	<b>1</b>	<b>II</b> <b>I</b>	<b>15</b>	DESEABLE



**TABLA No. 1: PRIORIZACIÓN DE LOS PROYECTOS ESTRATÉGICOS DEL E.O.T**

<b>NOMBRE DEL PROYECTO</b>	<b>COMPONENTE</b> (General, urbano o rural)	Pieza fundamental del modelo POT	Cantidad o característica población beneficiada	Forma parte del Plan de gobierno	Condiciona proyectos del POT o el PDM	Cuestión de Seguridad	Cuestión de solidaridad	Opción mejoramiento calidad de vida	Opción mejoramiento entorno ambiental	Opción mejoramiento competitividad	Orden de Prioridad	<b>TOTAL PUNTAJE</b>	<b>INAPLAZABLE</b> 23 - 27 <b>NECESARIO</b> 18 - 22 <b>DESEABLE</b> 15 - 17 <b>APLAZABLE</b> 9 - 14
Replanteo y Mantenimiento de 2.3 Kms en los diferentes ramales de la vereda el Tigre.	<b>R</b>	<b>1</b>	<b>2</b>	<b>2</b>	<b>1</b>	<b>3</b>	<b>2</b>	<b>2</b>	<b>1</b>	<b>2</b>	<b>II</b> <b>I</b>	<b>16</b>	DESEABLE
Mantenimiento de 4.9 kms de la vía principal en la vereda Mirabuenos.	<b>R</b>	<b>1</b>	<b>2</b>	<b>2</b>	<b>1</b>	<b>3</b>	<b>3</b>	<b>2</b>	<b>1</b>	<b>2</b>	<b>II</b> <b>I</b>	<b>17</b>	DESEABLE
Mantenimiento de 3.9 Kms de la vía principal entre quebrada No Pases y Centro Poblado Trochas en la vereda Trochas.	<b>R</b>	<b>1</b>	<b>2</b>	<b>2</b>	<b>1</b>	<b>3</b>	<b>3</b>	<b>2</b>	<b>1</b>	<b>2</b>	<b>II</b> <b>I</b>	<b>17</b>	DESEABLE
Mantenimiento de 4.6 Kms de Vías de la vereda Linterna.	<b>R</b>	<b>1</b>	<b>2</b>	<b>2</b>	<b>1</b>	<b>3</b>	<b>3</b>	<b>2</b>	<b>1</b>	<b>2</b>	<b>II</b> <b>I</b>	<b>17</b>	DESEABLE
Remodelación y mantenimiento de las vías urbanas.	<b>U</b>	<b>3</b>	<b>2</b>	<b>3</b>	<b>2</b>	<b>1</b>	<b>1</b>	<b>2</b>	<b>1</b>	<b>1</b>	<b>III</b>	<b>16</b>	DESEABLE

**TABLA No. 1: PRIORIZACIÓN DE LOS PROYECTOS ESTRATÉGICOS DEL E.O.T**

<b>NOMBRE DEL PROYECTO</b>	<b>COMPONENTE</b> (General, urbano o rural)	Pieza fundamental del modelo POT	Cantidad o característica población beneficiada	Forma parte del Plan de gobierno	Condiciona proyectos del POT o el PDM	Cuestión de Seguridad	Cuestión de solidaridad	Opción mejoramiento calidad de vida	Opción mejoramiento entorno ambiental	Opción mejoramiento competitividad	Orden de Prioridad	<b>TOTAL PUNTAJE</b>	<b>INAPLAZABLE</b> 23 - 27 <b>NECESARIO</b> 18 - 22 <b>DESEABLE</b> 15 - 17 <b>APLAZABLE</b> 9 - 14
Pavimentación de 1535 metros de vías urbanas.	<b>G</b>	<b>3</b>	<b>2</b>	<b>3</b>	<b>2</b>	<b>1</b>	<b>1</b>	<b>3</b>	<b>1</b>	<b>3</b>	<b>III</b>	<b>19</b>	<b>NECESARIO</b>
Construcción, remodelación y mantenimiento de Escenarios Deportivos Urbanos.	<b>U</b>	<b>2</b>	<b>2</b>	<b>2</b>	<b>1</b>	<b>1</b>	<b>3</b>	<b>3</b>	<b>1</b>	<b>1</b>	<b>III</b>	<b>16</b>	<b>DESEABLE</b>
Construcción de parques infantiles en el área urbana	<b>U</b>	<b>2</b>	<b>2</b>	<b>2</b>	<b>1</b>	<b>1</b>	<b>3</b>	<b>3</b>	<b>1</b>	<b>1</b>	<b>III</b>	<b>16</b>	<b>DESEABLE</b>
Remodelación y Mantenimiento del parque principal de La Paz.	<b>U</b>	<b>2</b>	<b>2</b>	<b>1</b>	<b>2</b>	<b>1</b>	<b>3</b>	<b>2</b>	<b>3</b>	<b>1</b>	<b>II</b>	<b>17</b>	<b>DESEABLE</b>
Adaptación y conservación del sitio turístico Bocas del Opón.	<b>R</b>	<b>2</b>	<b>3</b>	<b>1</b>	<b>1</b>	<b>1</b>	<b>3</b>	<b>2</b>	<b>1</b>	<b>1</b>	<b>III</b>	<b>15</b>	<b>DESEABLE</b>
Mantenimiento y adecuación de las Zonas aledañas al sitio turístico Hoyo del Aire en la vereda El Tigre.	<b>R</b>	<b>2</b>	<b>3</b>	<b>1</b>	<b>1</b>	<b>1</b>	<b>3</b>	<b>2</b>	<b>1</b>	<b>1</b>	<b>III</b>	<b>15</b>	<b>DESEABLE</b>

**TABLA No. 1: PRIORIZACIÓN DE LOS PROYECTOS ESTRATÉGICOS DEL E.O.T**

<b>NOMBRE DEL PROYECTO</b>	<b>COMPONENTE</b> (General, urbano o rural)	Pieza fundamental del modelo POT	Cantidad o característica población beneficiada	Forma parte del Plan de gobierno	Condiciona proyectos del POT o el PDM	Cuestión de Seguridad	Cuestión de solidaridad	Opción mejoramiento calidad de vida	Opción mejoramiento entorno ambiental	Opción mejoramiento competitividad	Orden de Prioridad	<b>TOTAL PUNTAJE</b>	<b>INAPLAZABLE</b> 23 - 27
													<b>NECESARIO</b> 18 - 22
Adaptación y conservación del sitio turístico Laguna Negra en la vereda El Hato.	<b>R</b>	<b>2</b>	<b>3</b>	<b>1</b>	<b>1</b>	<b>1</b>	<b>3</b>	<b>2</b>	<b>1</b>	<b>1</b>	<b>III</b>	<b>15</b>	DESEABLE
Adecuación y mantenimiento de las zonas aledañas a la Cueva del Molino en la vereda El Tigre.	<b>R</b>	<b>2</b>	<b>3</b>	<b>1</b>	<b>1</b>	<b>1</b>	<b>3</b>	<b>2</b>	<b>1</b>	<b>1</b>	<b>III</b>	<b>15</b>	DESEABLE
Mejoramiento y mantenimiento del acueducto Urbano.	<b>U</b>	<b>2</b>	<b>3</b>	<b>1</b>	<b>1</b>	<b>1</b>	<b>3</b>	<b>3</b>	<b>3</b>	<b>1</b>	<b>II</b>	<b>16</b>	DESEABLE
Construcción de una planta de tratamiento de aguas residuales en el área urbana	<b>U</b>	<b>3</b>	<b>3</b>	<b>2</b>	<b>3</b>	<b>3</b>	<b>2</b>	<b>3</b>	<b>3</b>	<b>1</b>	<b>II</b>	<b>23</b>	INAPLAZABLE
Construcción de Centro de Acopio.	<b>U</b>	<b>3</b>	<b>3</b>	<b>2</b>	<b>2</b>	<b>2</b>	<b>3</b>	<b>2</b>	<b>1</b>	<b>3</b>	<b>II</b>	<b>21</b>	NECESARIO
Plan de Manejo Ambiental del Cementerio Municipal	<b>U</b>	<b>1</b>	<b>3</b>	<b>2</b>	<b>1</b>	<b>2</b>	<b>1</b>	<b>3</b>	<b>3</b>	<b>1</b>	<b>III</b>	<b>17</b>	DESEABLE
Construcción y Reubicación del Matadero Municipal	<b>U</b>	<b>3</b>	<b>3</b>	<b>2</b>	<b>3</b>	<b>3</b>	<b>2</b>	<b>3</b>	<b>3</b>	<b>1</b>	<b>II</b>	<b>23</b>	INAPLAZABLE

**TABLA No. 1: PRIORIZACIÓN DE LOS PROYECTOS ESTRATÉGICOS DEL E.O.T**

<b>NOMBRE DEL PROYECTO</b>	<b>COMPONENTE</b> (General, urbano o rural)	Pieza fundamental del modelo POT	Cantidad o característica población beneficiada	Forma parte del Plan de gobierno	Condiciona proyectos del POT o el PDM	Cuestión de Seguridad	Cuestión de solidaridad	Opción mejoramiento calidad de vida	Opción mejoramiento entorno ambiental	Opción mejoramiento competitividad	Orden de Prioridad	<b>TOTAL PUNTAJE</b>	<b>INAPLAZABLE</b> 23 - 27 <b>NECESARIO</b> 18 - 22 <b>DESEABLE</b> 15 - 17 <b>APLAZABLE</b> 9 - 14
Dotación de material didáctico muebles y enseres para el Colegio Integrado Pablo VI.	<b>U</b>	<b>2</b>	<b>3</b>	<b>2</b>	<b>1</b>	<b>1</b>	<b>3</b>	<b>2</b>	<b>1</b>	<b>1</b>	<b>III</b>	<b>16</b>	<b>DESEABLE</b>
Ampliación, Adecuación y Dotación de los restaurantes escolares en las Escuelas Rurales del Municipio de La Paz.	<b>R</b>	<b>2</b>	<b>3</b>	<b>2</b>	<b>2</b>	<b>1</b>	<b>3</b>	<b>3</b>	<b>1</b>	<b>1</b>	<b>III</b>	<b>16</b>	<b>DESEABLE</b>
Ampliación y Mejoramiento de las Escuelas Veredales: La Mata, Los Cedros, Carrero, Macanal, La Linternita, Los Medios, Palmar, Colón, El Tigre, El Hato, El Centro, Mirabuenos y Linterna.	<b>R</b>	<b>2</b>	<b>3</b>	<b>2</b>	<b>2</b>	<b>1</b>	<b>3</b>	<b>3</b>	<b>1</b>	<b>1</b>	<b>III</b>	<b>16</b>	<b>DESEABLE</b>
Dotación de mobiliario escolar, material didáctico e implementos deportivos para las escuelas rurales.	<b>R</b>	<b>2</b>	<b>3</b>	<b>2</b>	<b>2</b>	<b>1</b>	<b>3</b>	<b>3</b>	<b>1</b>	<b>1</b>	<b>III</b>	<b>16</b>	<b>DESEABLE</b>

**TABLA No. 1: PRIORIZACIÓN DE LOS PROYECTOS ESTRATÉGICOS DEL E.O.T**

<b>NOMBRE DEL PROYECTO</b>	<b>COMPONENTE</b> (General, urbano o rural)	Pieza fundamental del modelo POT	Cantidad o característica población beneficiada	Forma parte del Plan de gobierno	Condiciona proyectos del POT o el PDM	Cuestión de Seguridad	Cuestión de solidaridad	Opción mejoramiento calidad de vida	Opción mejoramiento entorno ambiental	Opción mejoramiento competitividad	Orden de Prioridad	<b>TOTAL PUNTAJE</b>	<b>INAPLAZABLE</b> 23 - 27
													<b>NECESARIO</b> 18 - 22
Construcción y Mantenimiento de los Escenarios Deportivos Rurales.	<b>R</b>	<b>2</b>	<b>3</b>	<b>2</b>	<b>2</b>	<b>1</b>	<b>3</b>	<b>3</b>	<b>1</b>	<b>1</b>	<b>III</b>	<b>16</b>	DESEABLE
Aumento de la Cobertura Educativa.	<b>U-R</b>	<b>2</b>	<b>3</b>	<b>2</b>	<b>1</b>	<b>1</b>	<b>3</b>	<b>2</b>	<b>1</b>	<b>1</b>	<b>III</b>	<b>15</b>	DESEABLE
Fortalecimiento de Actividades Culturales Y artísticas.	<b>U-R</b>	<b>2</b>	<b>3</b>	<b>2</b>	<b>1</b>	<b>1</b>	<b>3</b>	<b>3</b>	<b>1</b>	<b>1</b>	<b>III</b>	<b>16</b>	DESEABLE
Dotación y Adecuación del Centro de Salud en el área urbana de acuerdo a los parámetros del Ministerio de Salud.	<b>U</b>	<b>1</b>	<b>3</b>	<b>1</b>	<b>1</b>	<b>3</b>	<b>3</b>	<b>3</b>	<b>1</b>	<b>1</b>	<b>III</b>	<b>17</b>	DESEABLE
Dotación del Puesto de Salud de las Veredas: Trochas, Casas Blancas, El Macanal y Los medios.	<b>R</b>	<b>1</b>	<b>3</b>	<b>1</b>	<b>1</b>	<b>3</b>	<b>3</b>	<b>3</b>	<b>1</b>	<b>1</b>	<b>III</b>	<b>17</b>	DESEABLE

**TABLA No. 1: PRIORIZACIÓN DE LOS PROYECTOS ESTRATÉGICOS DEL E.O.T**

<b>NOMBRE DEL PROYECTO</b>	<b>COMPONENTE</b> (General, urbano o rural)	Pieza fundamental del modelo POT	Cantidad o característica población beneficiada	Forma parte del Plan de gobierno	Condiciona proyectos del POT o el PDM	Cuestión de Seguridad	Cuestión de solidaridad	Opción mejoramiento calidad de vida	Opción mejoramiento entorno ambiental	Opción mejoramiento competitividad	Orden de Prioridad	<b>TOTAL PUNTAJE</b>	<b>INAPLAZABLE</b> 23 - 27
													<b>NECESARIO</b> 18 - 22
Promoción y prevención en Salud.	<b>U-R</b>	<b>1</b>	<b>3</b>	<b>1</b>	<b>1</b>	<b>3</b>	<b>3</b>	<b>3</b>	<b>1</b>	<b>1</b>	<b>III</b>	<b>17</b>	DESEABLE
Apoyo a Brigadas de Salud y Odontológicas	<b>U-R</b>	<b>1</b>	<b>3</b>	<b>1</b>	<b>1</b>	<b>3</b>	<b>3</b>	<b>3</b>	<b>1</b>	<b>1</b>	<b>III</b>	<b>17</b>	DESEABLE
Ampliación de la cobertura de régimen subsidiado para el área urbana y rural	<b>U-R</b>	<b>1</b>	<b>3</b>	<b>1</b>	<b>1</b>	<b>3</b>	<b>3</b>	<b>3</b>	<b>1</b>	<b>1</b>	<b>III</b>	<b>17</b>	DESEABLE
Investigación y Desarrollo Tecnológico de sistemas de Producción Sostenible.	<b>R</b>	<b>2</b>	<b>2</b>	<b>1</b>	<b>2</b>	<b>1</b>	<b>1</b>	<b>2</b>	<b>3</b>	<b>3</b>	<b>III</b>	<b>17</b>	DESEABLE
Manejo integral de predios para el desarrollo de la producción agropecuaria.	<b>R</b>	<b>2</b>	<b>2</b>	<b>1</b>	<b>2</b>	<b>1</b>	<b>1</b>	<b>2</b>	<b>3</b>	<b>3</b>	<b>III</b>	<b>17</b>	DESEABLE
Establecimiento de sistemas Agroforestales para pequeños productores cacao- bananito- cedro.	<b>R</b>	<b>2</b>	<b>2</b>	<b>1</b>	<b>2</b>	<b>1</b>	<b>1</b>	<b>2</b>	<b>3</b>	<b>3</b>	<b>III</b>	<b>17</b>	DESEABLE
Agroindustria de la caña panelera para la comercialización masiva de productos con valor agregado.	<b>R</b>	<b>2</b>	<b>2</b>	<b>1</b>	<b>2</b>	<b>1</b>	<b>1</b>	<b>2</b>	<b>3</b>	<b>3</b>	<b>III</b>	<b>17</b>	DESEABLE

**TABLA No. 1: PRIORIZACIÓN DE LOS PROYECTOS ESTRATÉGICOS DEL E.O.T**

<b>NOMBRE DEL PROYECTO</b>	<b>COMPONENTE</b> (General, urbano o rural)	Pieza fundamental del modelo POT	Cantidad o característica población beneficiada	Forma parte del Plan de gobierno	Condiciona proyectos del POT o el PDM	Cuestión de Seguridad	Cuestión de solidaridad	Opción mejoramiento calidad de vida	Opción mejoramiento entorno ambiental	Opción mejoramiento competitividad	Orden de Prioridad	<b>TOTAL PUNTAJE</b>	<b>INAPLAZABLE</b> 23 - 27
													<b>NECESARIO</b> 18 - 22
Modernización de la ganadería con la construcción de establos y establecimiento de pastos de corte.	<b>R</b>	<b>2</b>	<b>2</b>	<b>1</b>	<b>2</b>	<b>1</b>	<b>1</b>	<b>2</b>	<b>3</b>	<b>3</b>	<b>III</b>	<b>17</b>	DESEABLE
Programas integrales Dirigidos por la UMATA	<b>R</b>	<b>2</b>	<b>2</b>	<b>1</b>	<b>2</b>	<b>1</b>	<b>1</b>	<b>2</b>	<b>3</b>	<b>3</b>	<b>III</b>	<b>17</b>	DESEABLE
Modernización de la cacaocultura en la zona apta para el cultivo, toda el área del municipio que se encuentra por debajo de 1200 msnm.	<b>R</b>	<b>2</b>	<b>2</b>	<b>1</b>	<b>2</b>	<b>1</b>	<b>1</b>	<b>2</b>	<b>3</b>	<b>3</b>	<b>III</b>	<b>17</b>	DESEABLE
Adecuación y Mantenimiento de la Red de Alcantarillado Urbano.	<b>U</b>	<b>2</b>	<b>2</b>	<b>2</b>	<b>1</b>	<b>1</b>	<b>1</b>	<b>3</b>	<b>3</b>	<b>1</b>	<b>III</b>	<b>16</b>	DESEABLE
Ampliación de la cobertura continuidad del servicio de energía eléctrica en el área rural.	<b>R</b>	<b>2</b>	<b>2</b>	<b>1</b>	<b>1</b>	<b>2</b>	<b>2</b>	<b>3</b>	<b>1</b>	<b>1</b>	<b>III</b>	<b>15</b>	DESEABLE
Terminación red de conducción Acueducto Centro Poblado Trochas	<b>R</b>	<b>2</b>	<b>2</b>	<b>1</b>	<b>1</b>	<b>2</b>	<b>2</b>	<b>3</b>	<b>1</b>	<b>1</b>	<b>III</b>	<b>15</b>	DESEABLE

**TABLA No. 1: PRIORIZACIÓN DE LOS PROYECTOS ESTRATÉGICOS DEL E.O.T**

<b>NOMBRE DEL PROYECTO</b>	<b>COMPONENTE</b> (General, urbano o rural)	Pieza fundamental del modelo POT	Cantidad o característica población beneficiada	Forma parte del Plan de gobierno	Condiciona proyectos del POT o el PDM	Cuestión de Seguridad	Cuestión de solidaridad	Opción mejoramiento calidad de vida	Opción mejoramiento entorno ambiental	Opción mejoramiento competitividad	Orden de Prioridad	<b>TOTAL PUNTAJE</b>	<b>INAPLAZABLE</b> 23 - 27 <b>NECESARIO</b> 18 - 22 <b>DESEABLE</b> 15 - 17 <b>APLAZABLE</b> 9 - 14
Mejorar la continuidad en el servicio de energía eléctrica en el área urbana	<b>U</b>	<b>1</b>	<b>2</b>	<b>2</b>	<b>1</b>	<b>2</b>	<b>2</b>	<b>3</b>	<b>1</b>	<b>2</b>	<b>III</b>	<b>15</b>	DESEABLE
Capacitación en el manejo de los residuos sólidos en el Área Urbana.	<b>U</b>	<b>3</b>	<b>3</b>	<b>2</b>	<b>2</b>	<b>2</b>	<b>2</b>	<b>3</b>	<b>3</b>	<b>1</b>	<b>II</b>	<b>21</b>	NECESARIO
Creación de un sistema integrado para la elaboración de Compost, manejo ambiental de los desechos hospitalarios y localización de un microrrelleno para los residuos muertos o inservibles del área urbana y aplicación de nuevas	<b>U</b>	<b>1</b>	<b>2</b>	<b>2</b>	<b>1</b>	<b>2</b>	<b>2</b>	<b>3</b>	<b>1</b>	<b>2</b>	<b>III</b>	<b>16</b>	DESEABLE
Ampliación de la cobertura del servicio de telefonía para el área rural	<b>R</b>	<b>1</b>	<b>2</b>	<b>1</b>	<b>1</b>	<b>1</b>	<b>2</b>	<b>2</b>	<b>1</b>	<b>1</b>	<b>IV</b>	<b>12</b>	APLAZABLE
Ampliación y mejoramiento del acueducto de la Vereda Casas Blancas, surtido por las Quebradas Hurumal, Pedregal, La Mata, Caraños, Insinillo, el cual surte a 150 familias del sector.	<b>R</b>	<b>1</b>	<b>2</b>	<b>2</b>	<b>1</b>	<b>1</b>	<b>3</b>	<b>3</b>	<b>1</b>	<b>1</b>	<b>III</b>	<b>15</b>	DESEABLE



**TABLA No. 1: PRIORIZACIÓN DE LOS PROYECTOS ESTRATÉGICOS DEL E.O.T**

<b>NOMBRE DEL PROYECTO</b>	<b>COMPONENTE</b> (General, urbano o rural)	Pieza fundamental del modelo POT	Cantidada característica población beneficiada	Forma parte del Plan de gobierno	Condiciona proyectos del POT o el PDM	Cuestión de Seguridad	Cuestión de solidaridad	Opción mejoramiento calidad de vida	Opción mejoramiento entorno ambiental	Opción mejoramiento competitividad	Orden de Prioridad	<b>TOTAL PUNTAJE</b>	<b>INAPLAZABLE</b> 23 - 27
													<b>NECESARIO</b> 18 - 22
Construcción del Acueducto de la vereda Linterna abastecido por la quebrada La chorrera que beneficiaría a 22 familias.	<b>R</b>	<b>2</b>	<b>2</b>	<b>1</b>	<b>2</b>	<b>1</b>	<b>1</b>	<b>2</b>	<b>3</b>	<b>3</b>	<b>III</b>	<b>17</b>	DESEABLE
Ampliación y Mejoramiento del Acueducto de la vereda Linternita, abastecido por la por la Quebrada La Ramos, que beneficiaría a 21 familias.	<b>R</b>	<b>2</b>	<b>2</b>	<b>1</b>	<b>2</b>	<b>1</b>	<b>1</b>	<b>2</b>	<b>3</b>	<b>3</b>	<b>III</b>	<b>17</b>	DESEABLE
Ampliación y Mejoramiento del Acueducto de la vereda Los Cedros, abastecido por abastecido por la quebrada La Palma, el cual surte a 15 familias del Sector.	<b>R</b>	<b>2</b>	<b>2</b>	<b>1</b>	<b>2</b>	<b>1</b>	<b>1</b>	<b>2</b>	<b>3</b>	<b>3</b>	<b>III</b>	<b>17</b>	DESEABLE
Construcción Acueducto para la vereda Colón surtido por la quebrada Quebraditas, el cual beneficiaría a 45 familias.	<b>R</b>	<b>2</b>	<b>2</b>	<b>1</b>	<b>2</b>	<b>1</b>	<b>1</b>	<b>2</b>	<b>3</b>	<b>3</b>	<b>III</b>	<b>17</b>	DESEABLE
Construcción Alcantarillado Centro Poblado Trochas	<b>R</b>	<b>2</b>	<b>2</b>	<b>1</b>	<b>2</b>	<b>1</b>	<b>1</b>	<b>2</b>	<b>3</b>	<b>3</b>	<b>III</b>	<b>17</b>	DESEABLE

**TABLA No. 1: PRIORIZACIÓN DE LOS PROYECTOS ESTRATÉGICOS DEL E.O.T**

<b>NOMBRE DEL PROYECTO</b>	<b>COMPONENTE</b> (General, urbano o rural)	Pieza fundamental del modelo POT	Cantidad o característica población beneficiada	Forma parte del Plan de gobierno	Condiciona proyectos del POT o el PDM	Cuestión de Seguridad	Cuestión de solidaridad	Opción mejoramiento calidad de vida	Opción mejoramiento entorno ambiental	Opción mejoramiento competitividad	Orden de Prioridad	<b>TOTAL PUNTAJE</b>	<b>INAPLAZABLE</b> 23 - 27
													<b>NECESARIO</b> 18 - 22
Construcción microrrelleno sanitario para los residuos muertos o inservibles del centro Poblado Trochas	<b>R</b>	<b>1</b>	<b>3</b>	<b>3</b>	<b>1</b>	<b>1</b>	<b>3</b>	<b>3</b>	<b>2</b>	<b>1</b>	<b>II</b>	<b>18</b>	NECESARIO
Construcción Planta de Potabilización para el Acueducto Centro Poblado Trochas.	<b>R</b>	<b>1</b>	<b>3</b>	<b>3</b>	<b>1</b>	<b>1</b>	<b>3</b>	<b>3</b>	<b>2</b>	<b>1</b>	<b>II</b>	<b>18</b>	NECESARIO
Construcción de un Acueducto en la parte alta de la Vereda Carrero surtido por las quebradas La Rastra y Fea Morales el cual beneficiaría a 53 familias	<b>R</b>	<b>2</b>	<b>2</b>	<b>1</b>	<b>2</b>	<b>1</b>	<b>1</b>	<b>2</b>	<b>3</b>	<b>3</b>	<b>III</b>	<b>17</b>	DESEABLE
Construcción de Plantas de Potabilización para los acueductos de todas las	<b>R</b>	<b>1</b>	<b>3</b>	<b>3</b>	<b>1</b>	<b>1</b>	<b>3</b>	<b>3</b>	<b>2</b>	<b>1</b>	<b>II</b>	<b>18</b>	NECESARIO
Mantenimiento de la Planta de Potabilización del acueducto urbano.	<b>U</b>	<b>2</b>	<b>3</b>	<b>3</b>	<b>1</b>	<b>3</b>	<b>3</b>	<b>3</b>	<b>1</b>	<b>1</b>	<b>II</b>	<b>20</b>	NECESARIO

**TABLA No. 1: PRIORIZACIÓN DE LOS PROYECTOS ESTRATÉGICOS DEL E.O.T**

<b>NOMBRE DEL PROYECTO</b>	<b>COMPONENTE</b> (General, urbano o rural)	Pieza fundamental del modelo POT	Cantidad o característica población beneficiada	Forma parte del Plan de gobierno	Condiciona proyectos del POT o el PDM	Cuestión de Seguridad	Cuestión de solidaridad	Opción mejoramiento calidad de vida	Opción mejoramiento entorno ambiental	Opción mejoramiento competitividad	Orden de Prioridad	<b>TOTAL PUNTAJE</b>	<b>INAPLAZABLE</b> 23 - 27 <b>NECESARIO</b> 18 - 22 <b>DESEABLE</b> 15 - 17 <b>APLAZABLE</b> 9 - 14
Saneamiento básico de las vivienda a nivel urbano y rural.	<b>U-R</b>	<b>3</b>	<b>3</b>	<b>3</b>	<b>1</b>	<b>2</b>	<b>2</b>	<b>3</b>	<b>1</b>	<b>1</b>	<b>III</b>	<b>19</b>	<b>NECESARIO</b>
Fomento y Reglamentación de la siembra de especies bioenergéticas en el área rural para la cocción con leña.	<b>R</b>	<b>2</b>	<b>2</b>	<b>2</b>	<b>1</b>	<b>2</b>	<b>2</b>	<b>3</b>	<b>1</b>	<b>1</b>	<b>III</b>	<b>16</b>	<b>DESEABLE</b>
Atención Integral a la Tercera Edad.	<b>U-R</b>	<b>1</b>	<b>1</b>	<b>1</b>	<b>1</b>	<b>1</b>	<b>3</b>	<b>1</b>	<b>1</b>	<b>1</b>	<b>IV</b>	<b>11</b>	<b>APLAZABLE</b>
Atención Integral a la Tercera Edad.	<b>U-R</b>	<b>1</b>	<b>1</b>	<b>1</b>	<b>1</b>	<b>1</b>	<b>3</b>	<b>1</b>	<b>1</b>	<b>1</b>	<b>IV</b>	<b>11</b>	<b>APLAZABLE</b>

**TABLA No. 1: PRIORIZACIÓN DE LOS PROYECTOS ESTRATÉGICOS DEL E.O.T**

<b>NOMBRE DEL PROYECTO</b>	<b>COMPONENTE</b> (General, urbano o rural)	Pieza fundamental del modelo POT	Cantidad o característica población beneficiada	Forma parte del Plan de gobierno	Condiciona proyectos del POT o el PDM	Cuestión de Seguridad	Cuestión de solidaridad	Opción mejoramiento calidad de vida	Opción mejoramiento entorno ambiental	Opción mejoramiento competitividad	Orden de Prioridad	<b>TOTAL PUNTAJE</b>	<b>INAPLAZABLE</b> 23 - 27 <b>NECESARIO</b> 18 - 22 <b>DESEABLE</b> 15 - 17 <b>APLAZABLE</b> 9 - 14
Atención Integral a las Organizaciones de Base, La Mujer y La Infancia.	<b>U R</b>	<b>1</b>	<b>2</b>	<b>2</b>	<b>1</b>	<b>2</b>	<b>2</b>	<b>3</b>	<b>1</b>	<b>2</b>	<b>III</b>	<b>16</b>	<b>DESEABLE</b>
Fortalecimiento de Liderazgo Comunitario y juvenil.	<b>U R</b>	<b>1</b>	<b>2</b>	<b>1</b>	<b>1</b>	<b>1</b>	<b>2</b>	<b>2</b>	<b>1</b>	<b>1</b>	<b>IV</b>	<b>12</b>	<b>APLAZABLE</b>
Cofinanciación para la reubicación de 28 viviendas del Centro Poblado Trochas del Municipio de La Paz.	<b>R</b>	<b>1</b>	<b>3</b>	<b>3</b>	<b>1</b>	<b>1</b>	<b>3</b>	<b>3</b>	<b>2</b>	<b>1</b>	<b>II</b>	<b>18</b>	<b>NECESARIO</b>

**TABLA No. 1: PRIORIZACIÓN DE LOS PROYECTOS ESTRATÉGICOS DEL E.O.T**

<b>NOMBRE DEL PROYECTO</b>	<b>COMPONENTE</b> (General, urbano o rural)	Pieza fundamental del modelo POT	Cantidad o característica población beneficiada	Forma parte del Plan de gobierno	Condiciona proyectos del POT o el PDM	Cuestión de Seguridad	Cuestión de solidaridad	Opción mejoramiento calidad de vida	Opción mejoramiento entorno ambiental	Opción mejoramiento competitividad	Orden de Prioridad	<b>TOTAL PUNTAJE</b>	<b>INAPLAZABLE</b> 23 - 27 <b>NECESARIO</b> 18 - 22 <b>DESEABLE</b> 15 - 17 <b>APLAZABLE</b> 9 - 14
Desarrollo institucional Municipal.	<b>G</b>	<b>3</b>	<b>3</b>	<b>2</b>	<b>2</b>	<b>1</b>	<b>1</b>	<b>1</b>	<b>1</b>	<b>1</b>	<b>III</b>	<b>15</b>	DESEABLE
Fortalecimiento de las Finanzas Públicas Municipales.	<b>G</b>	<b>3</b>	<b>3</b>	<b>2</b>	<b>3</b>	<b>1</b>	<b>1</b>	<b>3</b>	<b>1</b>	<b>1</b>	<b>II</b>	<b>19</b>	NECESARIO
Análisis de Riesgos	<b>G</b>	<b>3</b>	<b>3</b>	<b>2</b>	<b>3</b>	<b>3</b>	<b>2</b>	<b>3</b>	<b>3</b>	<b>1</b>	<b>II</b>	<b>23</b>	INAPLAZABLE

**TABLA No. 1: PRIORIZACIÓN DE LOS PROYECTOS ESTRATÉGICOS DEL E.O.T**

<b>NOMBRE DEL PROYECTO</b>	<b>COMPONENTE</b> (General, urbano o rural)	Pieza fundamental del modelo POT	Cantidad o característica población beneficiada	Forma parte del Plan de gobierno	Condiciona proyectos del POT o el PDM	Cuestión de Seguridad	Cuestión de solidaridad	Opción mejoramiento calidad de vida	Opción mejoramiento entorno ambiental	Opción mejoramiento competitividad	Orden de Prioridad	<b>TOTAL PUNTAJE</b>	<b>INAPLAZABLE</b> 23 - 27
													<b>NECESARIO</b> 18 - 22
Construcción de vivienda de interés social denominado cañaverl.	<b>U</b>	<b>3</b>	<b>3</b>	<b>2</b>	<b>3</b>	<b>3</b>	<b>1</b>	<b>3</b>	<b>1</b>	<b>1</b>	<b>III</b>	<b>19</b>	<b>NECESARIO</b>
Construcción de vivienda de interés social en sitio propio	<b>U</b>	<b>3</b>	<b>3</b>	<b>2</b>	<b>3</b>	<b>3</b>	<b>1</b>	<b>3</b>	<b>1</b>	<b>1</b>	<b>II</b>	<b>19</b>	<b>NECESARIO</b>
Mejoramiento de vivienda urbana	<b>U</b>	<b>3</b>	<b>3</b>	<b>2</b>	<b>3</b>	<b>3</b>	<b>1</b>	<b>3</b>	<b>1</b>	<b>1</b>	<b>II</b>	<b>19</b>	<b>NECESARIO</b>

**TABLA No. 2: CARACTERÍSTICAS GENERALES DE LOS PROYECTOS ESTRATEGICOS**

<b>Componentes del modelo</b> (Gral, urbano, rural)	<b>Proyecto</b>	<b>Localización.</b> (Rural, urbana o de expansión)	<b>Objetivos</b>	<b>Restricciones y condicionantes evidentes</b>	<b>Posibles estrategias de viabilización</b>
<b>G</b>	Uso y Manejo adecuado de los suelos con la zonificación del E.O.T.	<b>URBANA Y RURAL</b>	❖ Conservación y recuperación de suelos de alta fragilidad.	Presupuesto Municipal Ley 60/93. Ley 715/01	Gestionar Recursos con: Minambiente, Min Agricultura, C.A.S, Gobernación
<b>R</b>	Capacitación de las comunidades en fenómenos erosivos	<b>RURAL</b>	❖ Implementar medidas de control del fenómeno con la participación comunitaria.	Presupuesto Municipal Ley 60/93 Ley 715/01	Gestionar Recursos con: Minambiente, C.A.S, ICN
<b>R</b>	Uso y Manejo adecuado de las Cabeceras de las Microcuencas y Corredores Hídricos	<b>RURAL</b>	❖ Prevención y Recuperación de zonas con amenazas Hidrometereológicas y Edafológicas	Presupuesto Municipal Ley 60/93 Ley 715/01	Gestionar Recursos con: Minambiente, ICN, C.A.S, Gobernación
<b>R</b>	Determinación del potencial de cultivos semipermanentes.	<b>RURAL</b>	❖ Determinar que productos se pueden explotar en los suelos de estas zonas	Presupuesto Municipal Ley 60/93 Ley 715/01	Gestionar Recursos con: Minambiente, Min Agricultura, C.A.S
<b>R</b>	Manejo adecuado de Sistemas Agrosilvopastoriles y Silvopastoriles.	<b>RURAL</b>	❖ Manejo adecuado de la explotación pecuaria.	Presupuesto Municipal Ley 60/93 Ley 715/01	Gestionar Recursos con: Minambiente, Min Agricultura, C.A.S, CORPOICA
<b>R</b>	Fomento de especies forestales.	<b>RURAL</b>	❖ Desarrollar sistemas forestales para la protección de los recursos naturales para la fijación del carbono.	Presupuesto Municipal Ley 60/93 Ley 715/01	Gestionar Recursos con: Minambiente, C.A.S, ICN, Gobernación.

**TABLA No. 2: CARACTERÍSTICAS GENERALES DE LOS PROYECTOS ESTRATEGICOS**

<b>Componentes del modelo</b> (Gral, urbano, rural)	<b>Proyecto</b>	<b>Localización.</b> (Rural, urbana o de expansión)	<b>Objetivos</b>	<b>Restricciones y condicionantes evidentes</b>	<b>Posibles estrategias de viabilización</b>
<b>R</b>	Protección de los nacimientos y cauces de las quebradas: El Chorro, La chorrera, El Cerro, Anacoquis, El Oso, Altamira, Quebraditas, Pedregons, La Lajuda, La Ramos, La Tiradera, La Palma, Tintines, Caraño, Insinillo, Puentecitos, La Rastra, Fea Morales, Larga, La Orqueta, Aguablanca, Bordones, Hurumal, Pedregal, La Mata, Pedrazas y otras inominadas, mediante la revegetación de 30 metros a lado y lado del cauce.	<b>RURAL</b>	❖ Garantizar la protección y recuperación de la red hídrica mediante la conservación de los ecosistemas estratégicos y reforestación de los nacimientos acuíferos.	Presupuesto Municipal Ley 60/93 Ley 715/01	Gestionar Recursos con: Gobernación, C.A.S, ICN
<b>U - R</b>	Fomento del uso eficiente y ahorro del agua.	<b>URBANO Y RURAL</b>	❖ Fomento de la cultura del agua.	Presupuesto Municipal Idiosincrasia de la comunidad	Gestionar Recursos con: Minambiente, C.A.S, ICN



**TABLA No. 2: CARACTERÍSTICAS GENERALES DE LOS PROYECTOS ESTRATEGICOS**

<b>Componentes del modelo (Gral, urbano, rural)</b>	<b>Proyecto</b>	<b>Localización.</b> (Rural, urbana o de expansión)	<b>Objetivos</b>	<b>Restricciones y condicionantes evidentes</b>	<b>Posibles estrategias de viabilización</b>
<b>R</b>	Construcción de 7 Kms de empalme La Carretera Linternita – recreo.	<b>RURAL</b>	❖ Garantizar la accesibilidad y conectividad vial a la subregión, a través de la terminación y el mejoramiento de la red vial municipal	Presupuesto Municipal Ley 60/93 Ley 715/01 Altos costos	Gestionar Recursos con: Fondo Caminos vecinales, ICN, Comité de Ganaderos
<b>R</b>	Construcción de 2 Kms en el tramo Escuela Carrero – El Reino.	<b>RURAL</b>	❖ Garantizar la accesibilidad y conectividad vial a la subregión, a través de la terminación y el mejoramiento de la red vial municipal	Presupuesto Municipal Ley 60/93 Ley 715/01 Altos costos	Gestionar Recursos con: Alcaldía, Comunidad, ICN, Caminos Vecinales, CAS.
<b>R</b>	Construcción de la vía desde José Segundo Ariza a la Escuela El Ruel en la vereda Compañía.	<b>RURAL</b>	❖ Garantizar la accesibilidad y conectividad vial a la subregión, a través de la terminación y el mejoramiento de la red vial municipal	Presupuesto Municipal Ley 60/93 Ley 715/01 Altos costos	Gestionar Recursos con: Alcaldía, Caminos Vecinales, CAS.
<b>R</b>	Construcción de 6 Kms desde la vía Principal a la Escuela en la Vereda Rincón Santo.	<b>RURAL</b>	❖ Garantizar la accesibilidad y conectividad vial, a través de la terminación y el mejoramiento de la red vial municipal	Presupuesto Municipal Ley 60/93 Ley 715/01 Altos costos	Gestionar Recursos con: Comunidad, CAS, ICN, Caminos vecinales, Sec de Transporte.

**TABLA No. 2: CARACTERÍSTICAS GENERALES DE LOS PROYECTOS ESTRATEGICOS**

<b>Componentes del modelo (Gral, urbano, rural)</b>	<b>Proyecto</b>	<b>Localización.</b> (Rural, urbana o de expansión)	<b>Objetivos</b>	<b>Restricciones y condicionantes evidentes</b>	<b>Posibles estrategias de viabilización</b>
<b>R</b>	Replanteo y mantenimiento de 5.3 Kms de vías en la vereda La Mata	<b>RURAL</b>	❖ Garantizar la accesibilidad y conectividad vial a través del mantenimiento de los caminos veredales.	Presupuesto Municipal Ley 60/93 Ley 715/01 Altos costos	Gestionar Recursos con: Alcaldía, Sec de Transporte.
<b>R</b>	Construcción de 5 alcantarillas sobre la vía principal de la Vereda San Pablo.	<b>RURAL</b>	❖ Garantizar la accesibilidad y conectividad vial a través del mantenimiento de los caminos veredales.	Presupuesto Municipal Ley 60/93 Ley 715/01 Altos costos	Gestionar Recursos con: Alcaldía
<b>R</b>	Construcción de 800 mts de huellas en concreto en el tramo pendiente de Las Morgas (Q. El Bordón hasta la Vía a la Aguada) en la vereda San Pablo.	<b>RURAL</b>	❖ Garantizar la accesibilidad y conectividad vial, a través de la terminación y el mejoramiento de la red vial municipal	Presupuesto Municipal Ley 60/93 Ley 715/01 Falta de recursos	Gestionar Recursos con: Alcaldía
<b>R</b>	Construcción de 700 mts de huellas en concreto en el tramo pendiente de Boquemonte (Q. guablanca a sitioBoquemonte).	<b>RURAL</b>	❖ Garantizar la accesibilidad y conectividad vial, a través de la terminación y el mejoramiento de la red vial municipal	Presupuesto Municipal Ley 60/93 Ley 715/01 Falta de recursos	Gestionar Recursos con: Alcaldía

**TABLA No. 2: CARACTERÍSTICAS GENERALES DE LOS PROYECTOS ESTRATEGICOS**

<b>Componentes del modelo (Gral, urbano, rural)</b>	<b>Proyecto</b>	<b>Localización.</b> (Rural, urbana o de expansión)	<b>Objetivos</b>	<b>Restricciones y condicionantes evidentes</b>	<b>Posibles estrategias de viabilización</b>
<b>R</b>	Construcción de 2 puentes peatonales sobre las quebradas La Negra y Gramales en la vereda Macanal.	<b>RURAL</b>	❖ Garantizar la accesibilidad y conectividad vial a la subregión, a través del mejoramiento de la red vial municipal	Presupuesto Municipal Ley 60/93 Ley 715/01 Falta de recursos	Gestionar Recursos con: Alcaldía.
<b>R</b>	Construcción de 5 Kms en el tramo Linternita - al corregimiento de Santa Rita (Guacamayo).	<b>RURAL</b>	❖ Garantizar la accesibilidad y conectividad vial a la subregión, a través del mejoramiento de la red vial municipal	Presupuesto Municipal Ley 60/93 Ley 715/01 Falta de recursos	Gestionar Recursos con: Alcaldía, caminos vecinales
<b>R</b>	Replanteo y Mantenimiento de 7 Kms de vías de la Vereda El Centro	<b>RURAL</b>	❖ Garantizar la accesibilidad y conectividad vial, a través de la terminación y el mejoramiento de la red vial municipal	Presupuesto Municipal Ley 60/93 Ley 715/01 Falta de recursos	Gestionar Recursos con: Alcaldía, Comunidad
<b>R</b>	Ampliación de 1 Km del ramal Alto de la Piedra- Vía Lomita de la Virgen Sector III en la Vereda El Centro.	<b>RURAL</b>	❖ Garantizar la accesibilidad y conectividad vial a la subregión, a través del mejoramiento de la red vial municipal	Presupuesto Municipal Ley 60/93 Ley 715/01 Falta de recursos	Gestionar Recursos con: Alcaldía, caminos vecinales

**TABLA No. 2: CARACTERÍSTICAS GENERALES DE LOS PROYECTOS ESTRATEGICOS**

<b>Componentes del modelo (Gral, urbano, rural)</b>	<b>Proyecto</b>	<b>Localización.</b> (Rural, urbana o de expansión)	<b>Objetivos</b>	<b>Restricciones y condicionantes evidentes</b>	<b>Posibles estrategias de viabilización</b>
<b>R</b>	Construcción 2.5 Kms vía San Ignacio- al Centro Poblado Trochas.	<b>RURAL</b>	❖ Garantizar la accesibilidad y conectividad vial a la subregión, a través del mejoramiento de la red vial municipal	Presupuesto Municipal Ley 60/93 Ley 715/01 Falta de recursos	Gestionar Recursos con: Caminos Vecinales ,Alcaldía, CAS, Comité de Ganaderos
<b>R</b>	Mantenimiento y Recebado de 4.5 Kms de vías en la Vereda El Hato.	<b>RURAL</b>	❖ Garantizar la accesibilidad y conectividad vial a la subregión, a través del mejoramiento de la red vial municipal .	Presupuesto Municipal Ley 60/93 Ley 715/01 Falta de recursos	Gestionar Recursos con: Alcaldía, caminos vecinales, Comunidad.
<b>R</b>	Construcción de 3.7 Kms de Vía desde Linterna hasta Macanal.	<b>RURAL</b>	❖ Garantizar la accesibilidad y conectividad vial a la subregión, a través del mejoramiento de la red vial municipal	Presupuesto Municipal Ley 60/93 Ley 715/01 Falta de recursos	Gestionar Recursos con: Alcaldía, CAS, Caminos Vecinales, Comunidad.
<b>R</b>	Replanteo y Mantenimiento de 8.5 Kms de vías de la Vereda Los Cedros.	<b>RURAL</b>	❖ Garantizar la accesibilidad y conectividad vial a la subregión, a través del mejoramiento de la red vial municipal	Presupuesto Municipal Ley 60/93 Ley 715/01 Falta de recursos	Gestionar Recursos con: Alcaldía, Comunidad.

**TABLA No. 2: CARACTERÍSTICAS GENERALES DE LOS PROYECTOS ESTRATEGICOS**

<b>Componentes del modelo (Gral, urbano, rural)</b>	<b>Proyecto</b>	<b>Localización.</b> (Rural, urbana o de expansión)	<b>Objetivos</b>	<b>Restricciones y condicionantes evidentes</b>	<b>Posibles estrategias de viabilización</b>
<b>R</b>	Construcción de 7 alcantarillas en las diferentes vías de la vereda La Compañía.	<b>RURAL</b>	❖ Garantizar la accesibilidad y conectividad vial a la subregión, a través del mejoramiento de la red vial municipal	Presupuesto Municipal Ley 60/93 Ley 715/01 Falta de recursos	Gestionar Recursos con: Alcaldía, Comunidad.
<b>R</b>	Replanteo y Mantenimiento de 5.4 Kms de vías de la Vereda Linternita	<b>RURAL</b>	❖ Garantizar la accesibilidad y conectividad vial a la subregión, a través del mejoramiento de la red vial municipal	Presupuesto Municipal Ley 60/93 Ley 715/01 Falta de recursos	Gestionar Recursos con: Alcaldía, Comunidad.
<b>R</b>	Mantenimiento y Recebado de 5.1 Kms en la vía Trochas- Bocas del Opón en la vereda Bocas del Opón.	<b>RURAL</b>	❖ Garantizar la accesibilidad y conectividad vial a la subregión, a través del mejoramiento de la red vial municipal	Presupuesto Municipal Ley 60/93 Ley 715/01 Falta de recursos	Gestionar Recursos con: Alcaldía. Comunidad.
<b>R</b>	Mantenimiento de 1 Km de Vías de la vereda El Amarillo.	<b>RURAL</b>	❖ Garantizar la accesibilidad y conectividad vial a la subregión, a través del mejoramiento de la red vial municipal	Presupuesto Municipal Ley 60/93 Ley 715/01 Falta de recursos	Gestionar Recursos con: Alcaldía, Caminos Vecinales, Comunidad.

**TABLA No. 2: CARACTERÍSTICAS GENERALES DE LOS PROYECTOS ESTRATEGICOS**

<b>Componentes del modelo (Gral, urbano, rural)</b>	<b>Proyecto</b>	<b>Localización.</b> (Rural, urbana o de expansión)	<b>Objetivos</b>	<b>Restricciones y condicionantes evidentes</b>	<b>Posibles estrategias de viabilización</b>
<b>R</b>	Construcción de 10 alcantarillas en las diferentes vías de la Vereda Centro.	<b>RURAL</b>	❖ Garantizar la accesibilidad y conectividad vial a la subregión, a través del mejoramiento de la red vial municipal	Presupuesto Municipal Ley 60/93 Ley 715/01 Falta de recursos	Gestionar Recursos con: Alcaldía.
<b>R</b>	Construcción calzada y 20 alcantarillas en las vereda Palmar.	<b>RURAL</b>	❖ Garantizar la accesibilidad y conectividad vial a la subregión, a través del mejoramiento de la red vial municipal	Presupuesto Municipal Ley 60/93 Ley 715/01 Falta de recursos	Gestionar Recursos con: Alcaldía
<b>R</b>	Replanteo y Mantenimiento de 2.3 Kms en los diferentes ramales de la vereda el Tigre.	<b>RURAL</b>	❖ Garantizar la accesibilidad y conectividad vial a la subregión, a través del mejoramiento de la red vial municipal	Presupuesto Municipal Ley 60/93 Ley 715/01 Falta de recursos	Gestionar Recursos con: Alcaldía y Comunidad.
<b>R</b>	Mantenimiento de 4.9 kms de la vía principal en la vereda Mirabuenos.	<b>RURAL</b>	❖ Garantizar la accesibilidad y conectividad vial a la subregión, a través del mejoramiento de la red vial municipal	Presupuesto Municipal Ley 60/93 Ley715/01 Falta de recursos	Gestionar Recursos con: Alcaldía, Caminos Vecinales, Comunidad.

**TABLA No. 2: CARACTERÍSTICAS GENERALES DE LOS PROYECTOS ESTRATEGICOS**

<b>Componentes del modelo (Gral, urbano, rural)</b>	<b>Proyecto</b>	<b>Localización.</b> (Rural, urbana o de expansión)	<b>Objetivos</b>	<b>Restricciones y condicionantes evidentes</b>	<b>Posibles estrategias de viabilización</b>
<b>R</b>	Mantenimiento de 3.9 Kms de la vía principal entre quebrada No Pases y Centro Poblado Trochas en la vereda Trochas.	<b>RURAL</b>	❖ Garantizar la accesibilidad y conectividad vial a la subregión, a través del mejoramiento de la red vial municipal	Presupuesto Municipal Ley 60/93 Ley 715/01 Falta de recursos	Gestionar Recursos con: Alcaldía, Caminos Vecinales, Comunidad.
<b>R</b>	Mantenimiento de 4.6 Kms de Vías de la vereda Linterna.	<b>RURAL</b>	❖ Garantizar la accesibilidad y conectividad vial a la subregión, a través del mejoramiento de la red vial municipal	Presupuesto Municipal Ley 60/93 Ley 715/01 Falta de recursos	Gestionar Recursos con: Alcaldía, Caminos Vecinales, Comunidad.
<b>U</b>	Remodelación y mantenimiento de las vías urbanas.	<b>URBANO</b>	❖ Mejorar el estado de la malla vial urbana del municipio.	Presupuesto Municipal Ley 60/93 Ley 715/01 Falta de recursos	Gestionar Recursos con: Nación, Alcaldía, Gobernación, Fondo Nacional de Regalías.
<b>U</b>	Pavimentación de 1535 metros de vías urbanas.	<b>URBANO</b>	❖ Mejorar el estado de la malla vial urbana del municipio.	Presupuesto Municipal Ley 60/93 Ley 715/01 Falta de recursos	Alcaldía, Gobernación y Caminos Vecinales.

**TABLA No. 2: CARACTERÍSTICAS GENERALES DE LOS PROYECTOS ESTRATEGICOS**

<b>Componentes del modelo (Gral, urbano, rural)</b>	<b>Proyecto</b>	<b>Localización.</b> (Rural, urbana o de expansión)	<b>Objetivos</b>	<b>Restricciones y condicionantes evidentes</b>	<b>Posibles estrategias de viabilización</b>
<b>U</b>	Construcción, remodelación y mantenimiento de Escenarios Deportivos Urbanos.	<b>URBANO</b>	❖ Garantizar la accesibilidad a los sitios de interés Recreativos y turísticos.	Presupuesto Municipal Ley 60/93 Ley 715/01	Gestionar Recursos con: Alcaldía, Gobernación, COLDEPORTES , Comunidad y Red de Solidaridad.
<b>U</b>	Construcción de parques infantiles en el área urbana	<b>URBANO</b>	❖ Garantizar la accesibilidad a los sitios de interés recreativo y esparcimiento.	Presupuesto Municipal Ley 60/93 Ley 715/01	Gestionar Recursos con: Alcaldía, Comunidad
<b>U</b>	Remodelación y Mantenimiento del parque principal de La Paz.	<b>URBANO</b>	❖ Garantizar la accesibilidad a los sitios de interés recreativo y esparcimiento.	Presupuesto Municipal Ley 60/93 Ley 715/01	Gestionar Recursos con: Alcaldía, Gobernación
<b>R</b>	Adaptación y conservación del sitio turístico Bocas del Opón.	<b>RURAL</b>	❖ Garantizar la accesibilidad a los sitios de interés Turístico.	Presupuesto Municipal Ley 60/93 Ley 715/01	Gestionar Recursos con: Alcaldía, Comunidad, Gobernación, Secretaria de Turismo Departamental



**TABLA No. 2: CARACTERÍSTICAS GENERALES DE LOS PROYECTOS ESTRATEGICOS**

<b>Componentes del modelo (Gral, urbano, rural)</b>	<b>Proyecto</b>	<b>Localización.</b> (Rural, urbana o de expansión)	<b>Objetivos</b>	<b>Restricciones y condicionantes evidentes</b>	<b>Posibles estrategias de viabilización</b>
<b>U</b>	Mantenimiento y adecuación de las Zonas aledañas al sitio turístico Hoyo del Aire en la vereda El Tigre.	<b>RURAL</b>	❖ Garantizar la accesibilidad a los sitios de interés Turístico.	Presupuesto Municipal Ley 60/93 Ley 715/01	Gestionar Recursos con: Alcaldía, Comunidad, Gobernación, Secretaria de Turismo Departamental
<b>R</b>	Adaptación y conservación del sitio turístico Laguna Negra en la vereda El Hato.	<b>RURAL</b>	❖ Garantizar la accesibilidad a los sitios de interés Turístico.	Presupuesto Municipal Ley 60/93 Ley 715/01	Gestionar Recursos con: Alcaldía, Comunidad, Gobernación, Secretaria de Turismo Departamental, CAS
<b>R</b>	Adecuación y mantenimiento de las zonas aledañas a la Cueva del Molino en la vereda El Tigre.	<b>RURAL</b>	❖ Garantizar la accesibilidad a los sitios de interés Turístico.	Presupuesto Municipal Ley 60/93 Ley 715/01	Gestionar Recursos con: Alcaldía, Comunidad, Gobernación, Secretaria de Turismo Departamental, CAS
<b>U</b>	Mejoramiento y mantenimiento del acueducto Urbano.	<b>URBANO</b>	❖ Dotar al Municipio de La Paz de los equipamientos necesarios para la mitigación de los impactos ambientales en la zona urbana y rural.	Ley 60/93 Ley 715/01 Falta de recursos	Gestionar Recursos con: Gobernación, Alcaldía

**TABLA No. 2: CARACTERÍSTICAS GENERALES DE LOS PROYECTOS ESTRATEGICOS**

<b>Componentes del modelo (Gral, urbano, rural)</b>	<b>Proyecto</b>	<b>Localización.</b> (Rural, urbana o de expansión)	<b>Objetivos</b>	<b>Restricciones y condicionantes evidentes</b>	<b>Posibles estrategias de viabilización</b>
<b>U</b>	Construcción de una planta de tratamiento de aguas residuales en el área urbana	<b>URBANO</b>	❖ Dotar al Municipio de La Paz de los equipamentos necesarios para la mitigación de los impactos ambientales en la zona urbana y rural.	Ley 60/93 Ley 715/01 Falta de recursos	Gestionar Recursos con: Alcaldía, Comunidad, CAS.
<b>G</b>	Construcción de Centro de Acopio.	<b>URBANO</b>	❖ Dotar al Municipio de La Paz de los equipamentos necesarios para la mitigación de los	Ley 60/93 Ley 715/01 Falta de recursos	Gestionar Recursos con: Alcaldía, Comunidad, Inversionistas, Min agricultura
<b>U</b>	Plan de Manejo Ambiental del Cementerio Municipal	<b>URBANO</b>	❖ Dotar al Municipio de La Paz de los equipamentos necesarios para la mitigación de los impactos ambientales en la zona urbana y rural.	Ley 60/93 Ley 715/01 Falta de recursos Idiosincrasia de la Comunidad	Gestionar Recursos con: Alcaldía, Diócesis de Socorro y San Gil, Comunidad, Cas
<b>U</b>	Construcción y Reubicación del Matadero Municipal	<b>URBANO</b>	❖ Dotar al Municipio de La Paz de los equipamentos necesarios para la mitigación de los impactos ambientales en la zona urbana y rural.	Ley 60/93 Ley 715/01 Falta de recursos Idiosincrasia de la Comunidad	Gestionar Recursos con: Nación, Alcaldía, Cas

**TABLA No. 2: CARACTERÍSTICAS GENERALES DE LOS PROYECTOS ESTRATEGICOS**

<b>Componentes del modelo (Gral, urbano, rural)</b>	<b>Proyecto</b>	<b>Localización.</b> (Rural, urbana o de expansión)	<b>Objetivos</b>	<b>Restricciones y condicionantes evidentes</b>	<b>Posibles estrategias de viabilización</b>
<b>U</b>	Dotación de material didáctico muebles y enseres para el Colegio Integrado Pablo VI.	<b>URBANO</b>	❖ Garantizar el mejoramiento de las condiciones para la población estudiantil.	Ley 60/93 Ley 715/01 Falta de recursos	Gestionar Recursos con: Alcaldía, Comunidad, Gobernación, Ministerio de Educación, Secretaría de Educación Departamental
<b>R</b>	Ampliación, Adecuación y Dotación de los restaurantes escolares en las Escuelas Rurales del Municipio de La Paz.	<b>RURAL</b>	❖ Garantizar el mejoramiento de las condiciones para la población estudiantil	Ley 60/93 Ley 715/01 Falta de recursos	Gestionar Recursos con: Alcaldía, Gobernación
<b>R</b>	Ampliación y Mejoramiento de las Escuelas Veredales: La Mata, Los Cedros, Carrero, Macanal, La Linternita, Los Medios, Palmar, Colón, El Tigre, El Hato, El Centro, Mirabuenos y Linterna.	<b>RURAL</b>	❖ Garantizar el mejoramiento de las condiciones para la población estudiantil.	Presupuesto Municipal Ley 60/93 Ley 715/01	Gestionar Recursos con: Alcaldía, Secretaria de Educación
<b>R</b>	Dotación de mobiliario escolar, material didáctico e implementos deportivos para las escuelas rurales.	<b>RURAL</b>	❖ Garantizar el mejoramiento de las condiciones para la población estudiantil.	Presupuesto Municipal Ley 60/93 Ley 715/01	Gestionar Recursos con: Alcaldía, Secretaria de Educación

**TABLA No. 2: CARACTERÍSTICAS GENERALES DE LOS PROYECTOS ESTRATEGICOS**

<b>Componentes del modelo (Gral, urbano, rural)</b>	<b>Proyecto</b>	<b>Localización.</b> (Rural, urbana o de expansión)	<b>Objetivos</b>	<b>Restricciones y condicionantes evidentes</b>	<b>Posibles estrategias de viabilización</b>
<b>R</b>	Construcción y Mantenimiento de los Escenarios Deportivos Rurales.	<b>RURAL</b>	❖ Garantizar la accesibilidad a los sitios de interés recreativo y esparcimiento.	Presupuesto Municipal Ley 60/93 Ley 715/01	Gestionar Recursos con: Alcaldía, Comunidad, Nación COLDEPORTES
<b>U-R</b>	Aumento de la Cobertura Educativa.	<b>URBANO - RURAL</b>	❖ Garantizar el mejoramiento de las condiciones para la población estudiantil	Presupuesto Municipal Ley 60/93 Ley 715/01	Gestionar Recursos con: Alcaldía, Secretaría de Educación Departamental, Dirección de Núcleo.
<b>U-R</b>	Fortalecimiento de Actividades Culturales Y artísticas.	<b>URBANO - RURAL</b>	❖ Garantizar la accesibilidad a los diferentes eventos culturales y folclóricos a nivel subregional	Presupuesto Municipal Ley 60/93 Ley 715/01	Gestionar Recursos con: Alcaldía, Comunidad, Gobernación, Ministerio de Cultura, I.C.N

**TABLA No. 2: CARACTERÍSTICAS GENERALES DE LOS PROYECTOS ESTRATEGICOS**

<b>Componentes del modelo (Gral, urbano, rural)</b>	<b>Proyecto</b>	<b>Localización.</b> (Rural, urbana o de expansión)	<b>Objetivos</b>	<b>Restricciones y condicionantes evidentes</b>	<b>Posibles estrategias de viabilización</b>
<b>U</b>	Dotación y Adecuación del Centro de Salud en el área urbana dotándolo de acuerdo a los parámetros del Ministerio de Salud.	<b>URBANO</b>	❖ Garantizar la atención en salud pública para la población rural y urbana del municipio de La Paz y de sus alrededores.	Presupuesto Municipal Ley 60/93 Ley 715/01	Gestionar recursos con:  Alcaldía, Comunidad, Gobernación, Ministerio de Salud, Secretaría de Salud Departamental
<b>R</b>	Dotación del Puesto de Salud de las Veredas: Trochas, Casas Blancas, El Macanal y Los medios.	<b>RURAL</b>	❖ Garantizar la atención en salud pública para la población rural y urbana del Municipio de La Paz y de sus alrededores.	Ley 60/93 Ley 715/01 Presupuesto Municipal	Gestionar recursos con:  Alcaldía, Comunidad, Gobernación, Ministerio de Salud, Secretaría de Salud Departamental
<b>U-R</b>	Promoción y prevención en Salud.	<b>URBANO Y RURAL</b>	❖ Garantizar la atención en salud pública para la población rural y urbana del Municipio de La Paz y de sus alrededores	Ley 60/93 Ley 715/01 Presupuesto Municipal	Gestionar recursos con:  Alcaldía, Comunidad, Gobernación, Ministerio de Salud, Secretaría de Salud Departamental

**TABLA No. 2: CARACTERÍSTICAS GENERALES DE LOS PROYECTOS ESTRATEGICOS**

<b>Componentes del modelo (Gral, urbano, rural)</b>	<b>Proyecto</b>	<b>Localización.</b> (Rural, urbana o de expansión)	<b>Objetivos</b>	<b>Restricciones y condicionantes evidentes</b>	<b>Posibles estrategias de viabilización</b>
<b>U-R</b>	Apoyo a Brigadas de Salud y Odontológicas	<b>URBANO Y RURAL</b>	❖ Garantizar la atención en salud pública para la población rural y urbana del Municipio de La Paz y de sus alrededores.	Ley 60/93 Ley 715/01 Presupuesto Municipal	Gestionar recursos con:  Alcaldía, Comunidad, Gobernación, Ministerio de Salud, Secretaría de Salud Departamental
<b>U-R</b>	Ampliación de la cobertura de Régimen Subsidiado para el área urbana y rural	<b>URBANO Y RURAL</b>	❖ Garantizar la atención en salud pública para la población rural y urbana del Municipio de La Paz y de sus alrededores.	Ley 60/93 Ley 715/01 Presupuesto Municipal	Gestionar recursos con:  Alcaldía, Comunidad, Gobernación, Ministerio de Salud, Secretaría de Salud Departamental
<b>R</b>	Investigación y Desarrollo Tecnológico de sistemas de Producción Sostenible.	<b>RURAL</b>	❖ Dotar de la infraestructura productiva al sector agropecuario para un mejor aprovechamiento de sus recursos naturales	Presupuesto Municipal Ley 60/93 Ley 715/01	Gestionar Recursos con: Alcaldía, Min Agricultura, ASOPROCARO, CORPOICA, SENA, Centro de Mecanización agrícola, Gremios del Municipio.
<b>R</b>	Manejo integral de predios para el desarrollo de la producción agropecuaria	<b>RURAL</b>	❖ Dotar de la infraestructura productiva al sector agropecuario para un mejor aprovechamiento de sus recursos naturales.	Ley 60/93 Ley 715/01 Presupuesto Municipal	Gestionar Recursos con:  Min Agricultura, SENA, INAT, UMATA, Comunidad, ASOPROCARO, Asociaciones, Cooperativas, Gremios.

**TABLA No. 2: CARACTERÍSTICAS GENERALES DE LOS PROYECTOS ESTRATEGICOS**

<b>Componentes del modelo (Gral, urbano, rural)</b>	<b>Proyecto</b>	<b>Localización.</b> (Rural, urbana o de expansión)	<b>Objetivos</b>	<b>Restricciones y condicionantes evidentes</b>	<b>Posibles estrategias de viabilización</b>
<b>R</b>	Establecimiento de sistemas Agroforestales para pequeños productores cacao- bananito- cedro.	<b>RURAL</b>	❖ Dotar de la infraestructura productiva al sector agropecuario para un mejor aprovechamiento de sus recursos naturales.	Ley 60/93 Ley 715/01 Presupuesto Municipal	Gestionar Recursos con: ASOPROCARO, SENA, CORPOICA, UMATA, Alcaldía.
<b>R</b>	Agroindustria de la caña panelera para la comercialización masiva de productos con valor agregado.	<b>RURAL</b>	❖ Dotar de la infraestructura productiva al sector agropecuario para un mejor aprovechamiento de sus recursos naturales.	Ley 60/93 Ley 715/01 Presupuesto Municipal	Gestionar Recursos con: ASOPROCARO, SENA, CORPOICA, UMATA, Alcaldía.
<b>R</b>	Modernización de la ganadería con la construcción de establos y establecimiento de pastos de corte.	<b>RURAL</b>	❖ Dotar de la infraestructura productiva al sector agropecuario para un mejor aprovechamiento de sus recursos naturales.	Ley 60/93 Ley 715/01 Presupuesto Municipal	Gestionar Recursos con: ASOPROCARO, SENA, CORPOICA, UMATA, Alcaldía.

**TABLA No. 2: CARACTERÍSTICAS GENERALES DE LOS PROYECTOS ESTRATEGICOS**

<b>Componentes del modelo (Gral, urbano, rural)</b>	<b>Proyecto</b>	<b>Localización.</b> (Rural, urbana o de expansión)	<b>Objetivos</b>	<b>Restricciones y condicionantes evidentes</b>	<b>Posibles estrategias de viabilización</b>
<b>R</b>	Programas integrales Dirigidos por la UMATA	<b>RURAL</b>	❖ Dotar de la infraestructura productiva al sector agropecuario para un mejor aprovechamiento de sus recursos naturales.	Ley 60/93 Ley 715/01 Presupuesto Municipal	Gestionar Recursos con: SENA, CORPOICA, Alcaldía UMATA, Comunidad.
<b>U</b>	Modernización de la cacaocultura en la zona apta para el cultivo, toda el área del municipio que se encuentra por debajo de 1200 msnm.	<b>RURAL</b>	❖ Dotar de la infraestructura productiva al sector agropecuario para un mejor aprovechamiento de sus recursos naturales.	Ley 60/93 Ley 715/01 Presupuesto Municipal	Gestionar Recursos con: SENA, CORPOICA, Alcaldía UMATA, Comunidad.
<b>U</b>	Adecuación y Mantenimiento de la Red de Alcantarillado Urbano.	<b>URBANO</b>	❖ Garantizar el funcionamiento de la infraestructura de los servicios públicos del Municipio mediante el mejoramiento de la infraestructura de los mismos.	Ley 60/93 Ley 715/01 Presupuesto Municipal	Gestionar Recursos con: Alcaldía, Comunidad, Nación
<b>R</b>	Terminación red de conducción Acueducto Centro Poblado Trochas	<b>RURAL</b>	❖ Garantizar el funcionamiento de la infraestructura de los servicios públicos del Municipio mediante el mejoramiento de la infraestructura de los mismos.	Ley 60/93 Ley 715/01 Presupuesto Municipal	Gestionar Recursos con: Alcaldía, Comunidad, Nación



**TABLA No. 2: CARACTERÍSTICAS GENERALES DE LOS PROYECTOS ESTRATEGICOS**

<b>Componentes del modelo (Gral, urbano, rural)</b>	<b>Proyecto</b>	<b>Localización.</b> (Rural, urbana o de expansión)	<b>Objetivos</b>	<b>Restricciones y condicionantes evidentes</b>	<b>Posibles estrategias de viabilización</b>
<b>R</b>	Ampliación de la cobertura y continuidad del servicio de energía eléctrica en el área rural.	<b>RURAL</b>	❖ Garantizar el funcionamiento de la infraestructura de los servicios públicos del Municipio mediante el mejoramiento de la infraestructura de los mismos.	Ley 60/93 Ley 715/01 Presupuesto Municipal	Gestionar Recursos con: Alcaldía, Comunidad, CAS, E.S.S.A
<b>U</b>	Mejorar la continuidad en el servicio de energía eléctrica en el area urbana	<b>URBANO</b>	❖ Garantizar el funcionamiento de la infraestructura de los servicios públicos del Municipio de La Paz, mediante el mejoramiento de la infraestructura de los mismos.	Ley 60/93 Ley 715/01 Presupuesto Municipal	Gestionar Recursos con: Alcaldía, Comunidad, ESSA
<b>U</b>	Capacitación en el manejo de los residuos sólidos en el Área Urbana.	<b>URBANO</b>	❖ Garantizar el funcionamiento de la infraestructura de los servicios públicos del Municipio de La Paz, mediante el mejoramiento de la infraestructura de los mismos.	Ley 60/93 Ley 715/01 Presupuesto Municipal	Gestionar Recursos con: Alcaldía, Comunidad, CAS

**TABLA No. 2: CARACTERÍSTICAS GENERALES DE LOS PROYECTOS ESTRATEGICOS**

<b>Componentes del modelo (Gral, urbano, rural)</b>	<b>Proyecto</b>	<b>Localización.</b> (Rural, urbana o de expansión)	<b>Objetivos</b>	<b>Restricciones y condicionantes evidentes</b>	<b>Posibles estrategias de viabilización</b>
<b>U</b>	Creación de un sistema integrado para la elaboración de Compost, manejo ambiental de los desechos hospitalarios y localización de un microrrelleno para los residuos muertos o inservibles del área urbana y aplicación de nuevas tecnologías.	<b>URBANA</b>	❖ Garantizar el funcionamiento de la infraestructura de los servicios públicos del Municipio de La Paz, mediante el mejoramiento de la infraestructura de los mismos.	Ley 60/93 Ley 715/01 Presupuesto Municipal	Gestionar Recursos con: Alcaldía, Comunidad, CAS, SENA.
<b>R</b>	Ampliación de la cobertura del servicio de telefonía para el área rural	<b>RURAL</b>	❖ Garantizar el funcionamiento de la infraestructura de los servicios públicos del Municipio de La Paz, mediante el mejoramiento de la infraestructura de los mismos.	Ley 60/93 Ley 715/01 Presupuesto Municipal	Gestionar Recursos con: Alcaldía, Comunidad, Telecom.
<b>R</b>	Ampliación y mejoramiento del acueducto de la Vereda Casas Blancas, surtido por las Quebradas Hurumal, Pedregal, La Mata, Caraños, Insinillo, el cual surte a 150 familias del sector.	<b>RURAL</b>	❖ Garantizar el funcionamiento de la infraestructura de los servicios públicos del Municipio de La Paz, mediante el mejoramiento de la infraestructura de los mismos.	Ley 60/93 Ley 715/01 Presupuesto Municipal	Gestionar Recursos con: Alcaldía, Comunidad, CAS.

**TABLA No. 2: CARACTERÍSTICAS GENERALES DE LOS PROYECTOS ESTRATEGICOS**

<b>Componentes del modelo (Gral, urbano, rural)</b>	<b>Proyecto</b>	<b>Localización.</b> (Rural, urbana o de expansión)	<b>Objetivos</b>	<b>Restricciones y condicionantes evidentes</b>	<b>Posibles estrategias de viabilización</b>
<b>R</b>	Construcción del Acueducto de la vereda Linterna abastecido por la quebrada La chorrera que beneficiaría a 22 familias.	<b>RURAL</b>	❖ Garantizar el funcionamiento de la infraestructura de los servicios públicos del Municipio de La Paz, mediante el mejoramiento de la infraestructura de los mismos.	Ley 60/93 Ley 715/01 Presupuesto Municipal	Gestionar Recursos con: Alcaldía, Comunidad, CAS.
<b>R</b>	Ampliación y Mejoramiento del Acueducto de la vereda Linternita, abastecido por la por la Quebrada La Ramos, que beneficiaría a 21 familias.	<b>RURAL</b>	❖ Garantizar el funcionamiento de la infraestructura de los servicios públicos del Municipio de La Paz, mediante el mejoramiento de la infraestructura de los mismos.	Ley 60/93 Ley 715/01 Presupuesto Municipal	Gestionar Recursos con: Alcaldía, Comunidad, CAS,
<b>R</b>	Ampliación y Mejoramiento del Acueducto de la vereda Los Cedros, abastecido por abastecido por la quebrada La Palma, el cual surte a 15 familias del Sector.	<b>RURAL</b>	❖ Garantizar el funcionamiento de la infraestructura de los servicios públicos del Municipio de La Paz, mediante el mejoramiento de la infraestructura de los mismos.	Ley 60/93 Ley 715/01 Presupuesto Municipal	Gestionar Recursos con: Alcaldía, Comunidad, CAS,

**TABLA No. 2: CARACTERÍSTICAS GENERALES DE LOS PROYECTOS ESTRATEGICOS**

<b>Componentes del modelo (Gral, urbano, rural)</b>	<b>Proyecto</b>	<b>Localización.</b> (Rural, urbana o de expansión)	<b>Objetivos</b>	<b>Restricciones y condicionantes evidentes</b>	<b>Posibles estrategias de viabilización</b>
<b>R</b>	Construcción Acueducto para la vereda Colón surtido por la quebrada Quebraditas, el cual beneficiaría a 45 familias	<b>RURAL</b>	❖ Garantizar el funcionamiento de la infraestructura de los servicios públicos del Municipio de La Paz, mediante el mejoramiento de la infraestructura de los mismos.	Ley 60/93 Ley 715/01 Presupuesto Municipal	Gestionar Recursos con: Alcaldía, Comunidad, CAS,
<b>R</b>	Construcción Alcantarillado Centro Poblado Trochas	<b>RURAL</b>	❖ Garantizar el funcionamiento de la infraestructura de los servicios públicos del Municipio de La Paz, mediante el mejoramiento de la infraestructura de los mismos.	Ley 60/93 Ley 715/01 Presupuesto Municipal	Gestionar Recursos con: Nación, Alcaldía, Comunidad
<b>R</b>	Construcción microrrelleno sanitario para los residuos muertos o inservibles del Centro Poblado Trochas.	<b>RURAL</b>	❖ Garantizar el funcionamiento de la infraestructura de los servicios públicos del Municipio de La Paz, mediante el mejoramiento de la infraestructura de los mismos.	Ley 60/93 Ley 715/01 Presupuesto Municipal	Gestionar Recursos con: Nación, Alcaldía, Comunidad

**TABLA No. 2: CARACTERÍSTICAS GENERALES DE LOS PROYECTOS ESTRATEGICOS**

<b>Componentes del modelo (Gral, urbano, rural)</b>	<b>Proyecto</b>	<b>Localización.</b> (Rural, urbana o de expansión)	<b>Objetivos</b>	<b>Restricciones y condicionantes evidentes</b>	<b>Posibles estrategias de viabilización</b>
<b>R</b>	Construcción Planta de Potabilización para el acueducto Centro Poblado Trochas.	<b>RURAL</b>	❖ Garantizar el funcionamiento de la infraestructura de los servicios públicos del Municipio de La Paz, mediante el mejoramiento de la infraestructura de los mismos.	Ley 60/93 Ley 715/01 Presupuesto Municipal	Gestionar Recursos con: Nación, Alcaldía, Comunidad
<b>R</b>	Construcción de un Acueducto en la parte alta de la Vereda Carrero surtido por las quebradas La Rastra y Fea Morales el cual beneficiaría a 53 familias	<b>RURAL</b>	❖ Garantizar el funcionamiento de la infraestructura de los servicios públicos del Municipio de La Paz, mediante el mejoramiento de la infraestructura de los mismos.	Ley 60/93 Ley 715/01 Presupuesto Municipal	Gestionar Recursos con: Alcaldía, Comunidad, CAS,
<b>R</b>	Construcción de Plantas de Potabilización para los acueductos de todas las Veredas.	<b>RURAL</b>	❖ Garantizar el funcionamiento de la infraestructura de los servicios públicos del Municipio de La Paz, mediante el mejoramiento de la infraestructura de los mismos.	Ley 60/93 Ley 715/01 Presupuesto Municipal	Gestionar Recursos con: Alcaldía, Comunidad, CAS,

**TABLA No. 2: CARACTERÍSTICAS GENERALES DE LOS PROYECTOS ESTRATEGICOS**

<b>Componentes del modelo (Gral, urbano, rural)</b>	<b>Proyecto</b>	<b>Localización.</b> (Rural, urbana o de expansión)	<b>Objetivos</b>	<b>Restricciones y condicionantes evidentes</b>	<b>Posibles estrategias de viabilización</b>
<b>U</b>	Mantenimiento de la Planta de Potabilización del acueducto urbano.	<b>URBANO</b>	❖ Garantizar el funcionamiento de la infraestructura de los servicios públicos del Municipio de La Paz.	Ley 60/93 Ley 715/01 Presupuesto Municipal	Gestionar Recursos con: Alcaldía, Comunidad, CAS,
<b>U-R</b>	Saneamiento básico de las viviendas a nivel urbano y rural.	<b>URBANO Y RURAL</b>	❖ Mejorar las condiciones ambientales y sanitarias del área urbana y rural.	Ley 60/93 Ley 715/01 Presupuesto Municipal	Gestionar Recursos con: Alcaldía, Comunidad.
<b>R</b>	Fomento y Reglamentación de la siembra de especies bioenergéticas en el área rural para la cocción con leña.	<b>RURAL</b>	❖ Mejorar las condiciones ambientales y sanitarias del área urbana y rural.	Ley 60/93 Ley 715/01 Presupuesto Municipal	Gestionar Recursos con: Alcaldía, CAS, Comunidad.
<b>U-R</b>	Atención Integral a la Tercera Edad.	<b>URBANO Y RURAL</b>	❖ Mejorar la calidad de vida ofreciendo mejores condiciones de habitabilidad	Ley 60/93 Ley 715/01 Presupuesto Municipal	Gestionar Recursos con: Red de Solidaridad, Alcaldía, Comunidad.
<b>U-R</b>	Atención Integral a las Organizaciones de Base, La Mujer y La Infancia.	<b>URBANO Y RURAL</b>	❖ Mejorar la calidad de vida ofreciendo mejores condiciones de habitabilidad	Ley 60/93 Ley 715/01 Presupuesto Municipal	Gestionar Recursos con: Municipio, Comunidad, Red de Solidaridad y Secretaria de desarrollo Social, ICBF

**TABLA No. 2: CARACTERÍSTICAS GENERALES DE LOS PROYECTOS ESTRATEGICOS**

<b>Componentes del modelo del modelo (Gral, urbano, rural)</b>	<b>Proyecto</b>	<b>Localización.</b> (Rural, urbana o de expansión)	<b>Objetivos</b>	<b>Restricciones y condicionantes evidentes</b>	<b>Posibles estrategias de viabilización</b>
<b>U-R</b>	Fortalecimiento de Liderazgo Comunitario y juvenil.	<b>URBANO Y RURAL</b>	❖ Mejorar la calidad de vida ofreciendo mejores condiciones de habitabilidad	Ley 60/93 Ley715/01 Presupuesto Municipal	Gestionar Recursos con: Alcaldía, SENA, ICBF, Gobernación, ICN
<b>R</b>	Cofinanciación para la reubicación de 28 viviendas del Centro Poblado Trochas del Municipio de La Paz.	<b>RURAL</b>	❖ Mejorar la calidad de vida ofreciendo mejores condiciones de habitabilidad	Ley 60/93 Ley715/01 Presupuesto Municipal	Gestionar Recursos con: Nación, Gobernación, Alcaldía
<b>U-R</b>	Desarrollo institucional Municipal.	<b>URBANO Y RURAL</b>	❖ Dotar al Municipio de la herramientas técnicas, financieras y administrativas para el desempeño normal de sus funciones.	Ley 60/93 Ley 715/01 Presupuesto Municipal	Gestionar Recursos con: Alcaldía, Secretaria Plantación Departamental, Comunidad, ESAP, DNP, Asociaciones.
<b>U</b>	Fortalecimiento de las Finanzas Públicas Municipales.	<b>URBANO</b>	❖ Dotar al Municipio de la herramientas técnicas, financieras y administrativas para el desempeño normal de sus funciones.	Ley 60/93 Ley 715/01 Presupuesto Municipal	Gestionar Recursos con: Municipio, Secretaria de turismo departamental, Sector Privado, Min desarrollo.
<b>U-R</b>	Análisis de Riesgos	<b>URBANO Y RURAL</b>	❖ Dotar al municipio de las herramientas técnicas, financieras y administrativas para el desempeño normal de sus funciones.	Ley 60/93 Ley 715/01 Presupuesto Municipal	Gestionar Recursos con: Nación, Ministerio del Medio ambiente, Gobernación, CAS,Alcaldía.

**TABLA No. 2: CARACTERÍSTICAS GENERALES DE LOS PROYECTOS ESTRATEGICOS**

<b>Componentes del modelo (Gral, urbano, rural)</b>	<b>Proyecto</b>	<b>Localización.</b> (Rural, urbana o de expansión)	<b>Objetivos</b>	<b>Restricciones y condicionantes evidentes</b>	<b>Posibles estrategias de viabilización</b>
<b>U</b>	Cofinanciación Construcción vivienda de interés social denominado cañaveral.	<b>URBANO</b>	❖ Mejorar la calidad de vida de las familias más necesitadas	388/97 2111/97	Gestionar Recursos con: Departamento Mindesarrollo y alcaldía
<b>U</b>	Cofinanciación construcción vivienda de interés social en sitio propio .	<b>URBANO</b>	❖ Mejorar la calidad de vida de las familias más necesitadas	Ley 388/97 Decreto 2111/97	Gestionar Recursos con: Gobernación, Mindesarrollo y alcaldía
<b>U</b>	Cofinanciación mejoramiento de vivienda urbana	<b>URBANO</b>	❖ Mejoramiento de la calidad de vida de la comunidad	Ley 388/97 Decreto 2111/97	Gobernación, Mindesarrollo y Alcaldía.



**TABLA No. 3: CRONOGRAMA DE LAS ACTIVIDADES PARA LA EJECUCIÓN**

COMP	PROYECTO	ACTIVIDADES	PROGRAMACIÓN POR AÑOS (Millones de \$)									Valor Total del Proyecto
			1	2	3	4	5	6	7	8	9	
<b>G</b>	Uso y Manejo adecuado con la zonificación del E.O.T.	↪ Reforestación y Protección de Especies nativas.				83	83	83	83	83	85	<b>\$500.000.000</b>
<b>R</b>	Capacitación de las comunidades en fenómenos erosivos	↪ Reconocimiento de los fenómenos erosivos y sus causas por la comunidad. ↪ Participación Comunitaria en la implementación de medidas de control del fenómeno. ↪ Creación de Parcelas demostrativas y Fincas Piloto. ↪ Intercambio con procesos comunitarios realizados en otras zonas.				41	41	41	41	41	45	<b>\$250.000.000</b>
<b>R</b>	Uso y Manejo de las Cabeceras de las Microcuencas y Corredores Hídricos	↪ Mitigación de la Escorrentía ↪ Revegetación y Reforestación de las Microcuencas especialmente de la Chorrera y la Sanchez				50	50	50	50	50	50	<b>\$300.000.000</b>
<b>R</b>	Determinación del potencial de cultivos semipermanentes.	↪ Realización de estudios detallados de Suelos de estas zonas para determinar los productos a explotar. ↪ Asistencia Técnica ↪ Adecuación de Terrenos ↪ Selección, Compra y Siembra de material vegetal. ↪ Establecimiento de Fincas piloto				66	66	66	66	66	70	<b>\$400.000.000</b>

**TABLA No. 3: CRONOGRAMA DE LAS ACTIVIDADES PARA LA EJECUCIÓN**

COMP	PROYECTO	ACTIVIDADES	PROGRAMACIÓN POR AÑOS (Millones de \$)									Valor Total del Proyecto
			1	2	3	4	5	6	7	8	9	
R	Manejo adecuado de sistemas Agrosilvopastoriles y Silvopastoriles	<ul style="list-style-type: none"> <li>⇒ Programa de educación y capacitación del manejo del Recurso.</li> <li>⇒ Diseño de metodologías apropiadas (selección de razas, manejo apropiado, establecimiento de pastos mejorados)</li> <li>⇒ Asistencia Técnica.</li> <li>⇒ Adecuación de Terrenos</li> <li>⇒ Establecimiento de Especies arbóreas</li> <li>⇒ Establecimiento de Fincas Piloto</li> </ul>				66	66	66	66	66	70	\$400.000.000
R	Fomento de especies forestales.	<ul style="list-style-type: none"> <li>⇒ Adecuación de tierras</li> <li>⇒ Reforestación con especies nativas</li> <li>⇒ Monitoreo, control y manejo de áreas establecidas</li> <li>⇒ Asistencia Técnica Forestal.</li> <li>⇒ Sensibilización para el manejo del recurso.</li> <li>⇒ Fomento de sistemas de producción alternativos</li> </ul>				66	66	66	66	66	70	\$400.000.000
R	Protección de los nacimientos y cauces de las quebradas: El Chorro, La chorrera, El Cerro, Anacoquis, El Oso, Altamira, Quebraditas, Pedregons, La Lajuda, La Ramos, La Tiradera, La Palma, Tintines, Caraño, Insinillo, Puenteitos, La Rastra, Fea Morales, Larga, La Orqueta, Aguablanca, Bordones, Hurumal, Pedregal, La Mata, Pedrazas y otras inominadas, mediante la revegetación de 30 metros a lado y lado del cauce.	<ul style="list-style-type: none"> <li>⇒ Adecuación de Terrenos</li> <li>⇒ Concertación con los propietarios.</li> </ul>		92	93	183	183	183	183	183	183	\$1100.000.000

**TABLA No. 3: CRONOGRAMA DE LAS ACTIVIDADES PARA LA EJECUCIÓN**

COMP	PROYECTO	ACTIVIDADES	PROGRAMACIÓN POR AÑOS (Millones de \$)									Valor Total del Proyecto	
			1	2	3	4	5	6	7	8	9		
<b>U - R</b>	Fomento del uso eficiente y ahorro del agua.	<ul style="list-style-type: none"> <li>⇒ Medición de Caudales y Calidad del Agua de los principales cauces y de las fuentes abastecedoras de los acueductos urbano y rurales</li> <li>⇒ Mejoramiento de los sistemas de captación.</li> <li>⇒ Mejoramiento del sistema de conducción</li> <li>⇒ Mejorar la red de distribución.</li> <li>⇒ Control de las captaciones y regulación del uso del agua para fines agropecuarios.</li> <li>⇒ Estudio de alternativas para la reutilización de aguas residuales con fines agrícolas.</li> <li>⇒ Georeferenciación de las Captaciones</li> </ul>				150	150	150	150				<b>\$600.000.000</b>
<b>R</b>	Construcción de 7 Kms de empalme La Carretera Linternita – recreo.	<ul style="list-style-type: none"> <li>⇒ Estudio y Diseño</li> <li>⇒ Aprobación</li> <li>⇒ Construcción de Obras Civiles</li> <li>⇒ Construcción de Obras de Arte</li> <li>⇒ Mantenimiento de la Vía</li> </ul>	15	15	15	15	15	15	15	15	15	20	<b>\$140.000.000</b>
<b>R</b>	Construcción de 2 Kms en el tramo Escuela Carrero – El Reino.	<ul style="list-style-type: none"> <li>⇒ Estudio y Diseño</li> <li>⇒ Aprobación</li> <li>⇒ Construcción de Obras Civiles</li> <li>⇒ Construcción de Obras de Arte</li> <li>⇒ Mantenimiento de la Vía</li> </ul>				6	6	6	6	6	6	10	<b>\$40.000.000</b>
<b>R</b>	Construcción de la vía desde José Segundo Ariza a la Escuela El Ruel en la vereda Compañía.	<ul style="list-style-type: none"> <li>⇒ Estudio y Diseño</li> <li>⇒ Aprobación</li> <li>⇒ Construcción de Obras Civiles</li> <li>⇒ Construcción de Obras de Arte</li> <li>⇒ Mantenimiento de la Vía</li> </ul>				13	13	14					<b>\$40.000.000</b>

**TABLA No. 3: CRONOGRAMA DE LAS ACTIVIDADES PARA LA EJECUCIÓN**

COMP	PROYECTO	ACTIVIDADES	PROGRAMACIÓN POR AÑOS (Millones de \$)									Valor Total del Proyecto	
			1	2	3	4	5	6	7	8	9		
R	Construcción de 6 Kms desde la vía Principal a la Escuela en la Vereda Rincón Santo.	<ul style="list-style-type: none"> <li>⇨ Estudio y Diseño</li> <li>⇨ Aprobación</li> <li>⇨ Construcción de Obras Civiles</li> <li>⇨ Construcción de Obras de Arte</li> <li>⇨ Mantenimiento de la Vía</li> </ul>	13	13	13	13	13	13	13	13	13	16	\$120.000.000
R	Replanteo y mantenimiento de 5.3 Kms de vías en la vereda La Mata	<ul style="list-style-type: none"> <li>⇨ Estudio, Diseño y aprobación</li> <li>⇨ Replanteo</li> <li>⇨ Construcción de Obras de arte</li> <li>⇨ Mantenimiento de Taludes</li> <li>⇨ Mantenimiento de Vías</li> <li>⇨ Reforestación</li> </ul>	13	13	14								\$40.000.000
R	Construcción de 5 alcantarillas sobre la vía principal de la Vereda San Pablo.	<ul style="list-style-type: none"> <li>⇨ Diseño</li> <li>⇨ Aprobación</li> <li>⇨ Construcción de Obras de arte</li> <li>⇨ Mantenimiento de Taludes</li> <li>⇨ Reforestación</li> </ul>	4	4									\$8.000.000
R	Construcción de 800 mts de huellas en concreto en el tramo pendiente de Las Morgas (Q. El Bordón hasta la Vía a la Aguada) en la vereda San Pablo.	<ul style="list-style-type: none"> <li>⇨ Estudio, Diseño y aprobación</li> <li>⇨ Construcción de Obras Civiles</li> <li>⇨ Construcción de Obras de Arte</li> <li>⇨ Mantenimiento de Taludes</li> <li>⇨ Reforestación</li> </ul>	40	40	40								\$120.000.000

**TABLA No. 3: CRONOGRAMA DE LAS ACTIVIDADES PARA LA EJECUCIÓN**

COMP	PROYECTO	ACTIVIDADES	PROGRAMACIÓN POR AÑOS (Millones de \$)									Valor Total del Proyecto	
			1	2	3	4	5	6	7	8	9		
R	Construcción de 700 mts de huellas en concreto en el tramo pendiente de Boquemonte (Q. aguablanca a sitio Boquemonte).	<ul style="list-style-type: none"> <li>⇨ Estudio, Diseño y aprobación</li> <li>⇨ Construcción de Obras Civiles</li> <li>⇨ Construcción de Obras de Arte</li> <li>⇨ Mantenimiento de Taludes</li> <li>⇨ Reforestación</li> </ul>	40	40	40								\$120.000.000
R	Construcción de 2 puentes peatonales sobre las quebradas La Negra y Gramales en la vereda Macanal.	<ul style="list-style-type: none"> <li>⇨ Estudio, Diseño y aprobación</li> <li>⇨ Construcción de Obras Civiles</li> <li>⇨ Construcción de Obras de Arte</li> <li>⇨ Mantenimiento de Taludes</li> <li>⇨ Reforestación</li> </ul>				10	10	10					\$30.000.000
R	Construcción de 5 Kms en el tramo Linternita - al corregimiento de Santa Rita (Guacamayo).	<ul style="list-style-type: none"> <li>⇨ Estudio y Diseño</li> <li>⇨ Aprobación</li> <li>⇨ Construcción de Obras Civiles</li> <li>⇨ Construcción de Obras de Arte</li> <li>⇨ Mantenimiento de la Vía</li> </ul>		12	12	12	12	12	12	12	12	16	\$100.000.000
R	Replanteo y Mantenimiento de 7 Kms de vías de la Vereda El Centro	<ul style="list-style-type: none"> <li>⇨ Estudio, Diseño y aprobación</li> <li>⇨ Replanteo</li> <li>⇨ Construcción de Obras de arte</li> <li>⇨ Mantenimiento de Taludes</li> <li>⇨ Mantenimiento de Vías</li> </ul>				13	13	14					\$40.000.000
R	Ampliación de 1 Km del ramal Alto de la Piedra-Vía Lomita de la Virgen Sector III en la Vereda El Centro.	<ul style="list-style-type: none"> <li>⇨ Estudio, Diseño y aprobación</li> <li>⇨ Compra de Predios</li> <li>⇨ Construcción de Obras Civiles</li> <li>⇨ Construcción de Obras de Arte</li> <li>⇨ Mantenimiento de Taludes</li> <li>⇨ Reforestación</li> </ul>				5	5	5					\$15.000.000

**TABLA No. 3: CRONOGRAMA DE LAS ACTIVIDADES PARA LA EJECUCIÓN**

COMP	PROYECTO	ACTIVIDADES	PROGRAMACIÓN POR AÑOS (Millones de \$)									Valor Total del Proyecto
			1	2	3	4	5	6	7	8	9	
<b>R</b>	Construcción 2.5 Kms vía San Ignacio- al Centro Poblado Trochas.	<ul style="list-style-type: none"> <li>⇨ Estudio y Diseño</li> <li>⇨ Aprobación</li> <li>⇨ Construcción de Obras Civiles</li> <li>⇨ Construcción de Obras de Arte</li> <li>⇨ Mantenimiento de la Vía</li> </ul>				<b>16</b>	<b>16</b>	<b>18</b>				<b>\$50.000.000</b>
<b>R</b>	Mantenimiento y Recebado de 4.5 Kms de vías en la Vereda El Hato.	<ul style="list-style-type: none"> <li>⇨ Estudio, Diseño y aprobación</li> <li>⇨ Replanteo</li> <li>⇨ Construcción de Obras de arte</li> <li>⇨ Mantenimiento de Taludes</li> <li>⇨ Mantenimiento de Vías</li> <li>⇨ Reforestación</li> </ul>				<b>11</b>	<b>11</b>	<b>13</b>				<b>\$35.000.000</b>
<b>R</b>	Construcción de 3.7 Kms de Vía desde Linterna hasta Macanal.	<ul style="list-style-type: none"> <li>⇨ Estudio y Diseño</li> <li>⇨ Aprobación</li> <li>⇨ Construcción de Obras Civiles</li> <li>⇨ Construcción de Obras de Arte</li> <li>⇨ Mantenimiento de la Vía</li> </ul>	<b>13</b>	<b>13</b>	<b>13</b>	<b>13</b>	<b>13</b>	<b>15</b>				<b>\$80.000.000</b>
<b>R</b>	Replanteo y Mantenimiento de 8.5 Kms de vías de la Vereda Los Cedros.	<ul style="list-style-type: none"> <li>⇨ Estudio, Diseño y aprobación</li> <li>⇨ Replanteo</li> <li>⇨ Construcción de Obras de arte</li> <li>⇨ Mantenimiento de Taludes</li> <li>⇨ Mantenimiento de Vías</li> <li>⇨ Reforestación</li> </ul>				<b>23</b>	<b>23</b>	<b>24</b>				<b>\$70.000.000</b>

**TABLA No. 3: CRONOGRAMA DE LAS ACTIVIDADES PARA LA EJECUCIÓN**

COMP	PROYECTO	ACTIVIDADES	PROGRAMACIÓN POR AÑOS (Millones de \$)									Valor Total del Proyecto	
			1	2	3	4	5	6	7	8	9		
R	Construcción de 7 alcantarillas en las diferentes vías de la vereda La Compañía.	<ul style="list-style-type: none"> <li>⇨ Diseño</li> <li>⇨ Aprobación</li> <li>⇨ Construcción de Obras de arte</li> <li>⇨ Mantenimiento de Taludes</li> <li>⇨ Reforestación</li> </ul>	3	3	4								\$10.000.000
R	Replanteo y Mantenimiento de 5.4 Kms de vías de la Vereda Linternita	<ul style="list-style-type: none"> <li>⇨ Estudio, Diseño y aprobación</li> <li>⇨ Replanteo</li> <li>⇨ Construcción de Obras de arte</li> <li>⇨ Mantenimiento de Taludes</li> <li>⇨ Mantenimiento de Vías</li> <li>⇨ Reforestación</li> </ul>				15	15	15					\$45.000.000
R	Mantenimiento y Recebado de 5.1 Kms en la vía Trochas- Bocas del Opón en la vereda Bocas del Opón.	<ul style="list-style-type: none"> <li>⇨ Estudio, Diseño y aprobación</li> <li>⇨ Replanteo</li> <li>⇨ Construcción de Obras de arte</li> <li>⇨ Mantenimiento de Taludes</li> <li>⇨ Mantenimiento de Vías</li> <li>⇨ Reforestación</li> </ul>				16	16	18					\$50.000.000
R	Mantenimiento de 1 Km de Vías de la vereda El Amarillo.	<ul style="list-style-type: none"> <li>⇨ Estudio, Diseño y aprobación</li> <li>⇨ Replanteo</li> <li>⇨ Construcción de Obras de arte</li> <li>⇨ Mantenimiento de Taludes</li> <li>⇨ Mantenimiento de Vías</li> <li>⇨ Reforestación</li> </ul>	3	3	4								\$10.000.000

**TABLA No. 3: CRONOGRAMA DE LAS ACTIVIDADES PARA LA EJECUCIÓN**

COMP	PROYECTO	ACTIVIDADES	PROGRAMACIÓN POR AÑOS (Millones de \$)									Valor Total del Proyecto	
			1	2	3	4	5	6	7	8	9		
R	Construcción de 10 alcantarillas en las diferentes vías de la Vereda Centro.	<ul style="list-style-type: none"> <li>⇨ Diseño</li> <li>⇨ Aprobación</li> <li>⇨ Construcción de Obras de arte</li> <li>⇨ Mantenimiento de Taludes</li> <li>⇨ Reforestación</li> </ul>	3	3	4								\$10.000.000
R	Construcción calzada y 20 alcantarillas Vereda Palmar.	<ul style="list-style-type: none"> <li>⇨ Diseño</li> <li>⇨ Aprobación</li> <li>⇨ Construcción de Obras de arte</li> <li>⇨ Mantenimiento de Taludes</li> <li>⇨ Reforestación</li> </ul>	6	6	7							\$20.000.000	
R	Replanteo y Mantenimiento de 2.3 Kms en los diferentes ramales de la vereda el Tigre.	<ul style="list-style-type: none"> <li>⇨ Estudio, Diseño y aprobación</li> <li>⇨ Replanteo</li> <li>⇨ Construcción de Obras de arte</li> <li>⇨ Mantenimiento de Taludes</li> <li>⇨ Mantenimiento de Vías</li> <li>⇨ Reforestación</li> </ul>			5	5	5	5				\$20.000.000	
R	Mantenimiento de 4.9 kms de la vía principal en la vereda Mirabuenos.	<ul style="list-style-type: none"> <li>⇨ Estudio, Diseño y aprobación</li> <li>⇨ Replanteo</li> <li>⇨ Construcción de Obras de arte</li> <li>⇨ Mantenimiento de Taludes</li> <li>⇨ Mantenimiento de Vías</li> <li>⇨ Reforestación</li> </ul>			12	12	12	14				\$50.000.000	
R	Mantenimiento de 3.9 Kms de la vía principal entre quebrada No Pases y Centro Poblado Trochas en la vereda Trochas.	<ul style="list-style-type: none"> <li>⇨ Estudio, Diseño y aprobación</li> <li>⇨ Replanteo</li> <li>⇨ Construcción de Obras de arte</li> <li>⇨ Mantenimiento de Taludes</li> <li>⇨ Mantenimiento de Vías</li> <li>⇨ Reforestación</li> </ul>	16	16	18							\$50.000.000	



**TABLA No. 3: CRONOGRAMA DE LAS ACTIVIDADES PARA LA EJECUCIÓN**

COMP	PROYECTO	ACTIVIDADES	PROGRAMACIÓN POR AÑOS (Millones de \$)									Valor Total del Proyecto
			1	2	3	4	5	6	7	8	9	
<b>R</b>	Mantenimiento de 4.6 Kms de Vías de la vereda Linterna.	⇨ Estudio, Diseño y aprobación ⇨ Replanteo ⇨ Construcción de Obras de arte ⇨ Mantenimiento de Taludes ⇨ Mantenimiento de Vías ⇨ Reforestación			11	11	11	12				<b>\$45.000.000</b>
<b>U</b>	Remodelación y mantenimiento de las vías urbanas.	⇨ Replanteo ⇨ Obras de arte ⇨ Cementado ⇨ Mantenimiento	22	22	22	22	22	22	22	22	24	<b>\$200.000.000</b>
<b>U</b>	Pavimentación de 1535 metros de vías urbanas.	⇨ Estudio, Diseño y aprobación ⇨ Compra de Predios ⇨ Construcción de Obras Civiles ⇨ Construcción de Obras de Arte ⇨ Pavimentación ⇨ Mantenimiento de Taludes ⇨ Reforestación	75	75	150	150	150	150				<b>\$750.000.000</b>
<b>U</b>	Construcción, remodelación y mantenimiento de Escenarios Deportivos Urbanos.	⇨ Estudio, Diseño y Aprobación ⇨ Construcción de Obras Civiles ⇨ Construcción de Obras Complementarias ⇨ Arborización ⇨ Iluminación ⇨ Ornato	44	44	44	44	44	44	44	44	48	<b>\$400.000.000</b>

**TABLA No. 3: CRONOGRAMA DE LAS ACTIVIDADES PARA LA EJECUCIÓN**

COMP	PROYECTO	ACTIVIDADES	PROGRAMACIÓN POR AÑOS (Millones de \$)									Valor Total del Proyecto	
			1	2	3	4	5	6	7	8	9		
U	Construcción de parques infantiles en el área urbana	<ul style="list-style-type: none"> <li>⇨ Estudio Técnico para la Aprobación del Predio</li> <li>⇨ Construcción de Obras Civiles</li> <li>⇨ Amoblamiento</li> <li>⇨ Iluminación</li> <li>⇨ Ornato y Mantenimiento</li> </ul>	11	11	11	11	11	11	11	11	11	12	\$100.000.000
U	Remodelación y Mantenimiento del parque principal de La Paz.	<ul style="list-style-type: none"> <li>⇨ Diseño</li> <li>⇨ Remodelación</li> <li>⇨ Iluminación y Amoblamiento</li> <li>⇨ Reforestación</li> <li>⇨ Ornato y Mantenimiento</li> </ul>	12	11	11	11	11	11	11	11	11	11	\$100.000.000
U	Adaptación y conservación del sitio turístico Bocas del Opón.	<ul style="list-style-type: none"> <li>⇨ Estudio, Diseño y Aprobación</li> <li>⇨ Construcción</li> <li>⇨ Arborización</li> <li>⇨ Mantenimiento</li> </ul>				16	16	18				\$50.000.000	
U	Mantenimiento y adecuación de las Zonas aledañas al sitio turístico Hoyo del Aire en la vereda El Tigre.	<ul style="list-style-type: none"> <li>⇨ Adecuación</li> <li>⇨ Recuperación y Conservación de Caminos</li> <li>⇨ Arborización</li> <li>⇨ Sensibilización en la Población y Turistas sobre la conservación de esta zona natural</li> </ul>	8	8	8	8	8	10				\$50.000.000	

**TABLA No. 3: CRONOGRAMA DE LAS ACTIVIDADES PARA LA EJECUCIÓN**

COMP	PROYECTO	ACTIVIDADES	PROGRAMACIÓN POR AÑOS (Millones de \$)									Valor Total del Proyecto	
			1	2	3	4	5	6	7	8	9		
R	Adaptación y conservación del sitio turístico Laguna Negra en la vereda El Hato.	<ul style="list-style-type: none"> <li>⇒ Creación de Zonas de Recreación Pasiva</li> <li>⇒ Construcción de Senderos Ecológicos</li> <li>⇒ Recuperación y Mantenimiento de Caminos</li> <li>⇒ Arborización</li> <li>⇒ Mantenimiento y Conservación del Entorno</li> </ul>				10	10	10					\$30.000.000
R	Adecuación y mantenimiento de las zonas aledañas a la Cueva del Molino en la vereda El Tigre.	<ul style="list-style-type: none"> <li>⇒ Adecuación</li> <li>⇒ Recuperación y Conservación de Caminos</li> <li>⇒ Arborización</li> <li>⇒ Sensibilización en la Población y Turistas sobre la conservación de esta zona natural</li> </ul>				16	16	18					\$50.000.000
R	Mejoramiento y mantenimiento del acueducto Urbano.	<ul style="list-style-type: none"> <li>⇒ Diseño y aprobación del sistema de tratamiento</li> <li>⇒ Construcción de Obras Civiles</li> <li>⇒ Control y Monitoreo</li> <li>⇒ Mantenimiento de la Infraestructura</li> <li>⇒ Ampliación y Mantenimiento de las redes de distribución</li> <li>⇒ Instalación de un Macromedidor en la planta de potabilización</li> <li>⇒ Mantenimiento de la Planta de Potabilización</li> </ul>	27	27	27	27	27	27	27	27	27	34	\$250.000.000

**TABLA No. 3: CRONOGRAMA DE LAS ACTIVIDADES PARA LA EJECUCIÓN**

COMP	PROYECTO	ACTIVIDADES	PROGRAMACIÓN POR AÑOS (Millones de \$)									Valor Total del Proyecto	
			1	2	3	4	5	6	7	8	9		
<b>U - R</b>	Construcción de una planta de tratamiento de aguas residuales en el área urbana	<ul style="list-style-type: none"> <li>⇒ Concertación y Compra de terrenos aledaños a la Quebrada El Muerto.</li> <li>⇒ Diseño y aprobación del sistema de tratamiento</li> <li>⇒ Construcción de Obras Civiles</li> <li>⇒ Medición del caudal de cada uno de los Vertimientos de la Ptar</li> <li>⇒ Construcción de la Red de Alcantarillado que acometa las aguas residuales a la Ptar</li> <li>⇒ Mantenimiento</li> <li>⇒ Control y Monitoreo</li> <li>⇒ Arborización</li> </ul>		<b>20</b>	<b>20</b>	<b>20</b>							<b>\$60.000.000</b>
<b>U</b>	Construcción de Centro de Acopio.	<ul style="list-style-type: none"> <li>⇒ Concertación Interesados en el Proyecto</li> <li>⇒ Diseño y Legalización del Proyecto</li> <li>⇒ Construcción Planta Física</li> <li>⇒ Dotación de Cuartos Fríos</li> <li>⇒ Mantenimiento Planta Física</li> </ul>			<b>20</b>	<b>13</b>	<b>13</b>	<b>13</b>	<b>13</b>	<b>13</b>	<b>15</b>	<b>\$100.000.000</b>	
<b>U</b>	Plan de Manejo Ambiental del Cementerio Municipal	<ul style="list-style-type: none"> <li>⇒ Estudio y Diseño</li> <li>⇒ Ejecución del Plan de Manejo Ambiental</li> <li>⇒ Mantenimiento</li> </ul>	<b>16</b>	<b>16</b>	<b>16</b>	<b>16</b>	<b>16</b>	<b>16</b>	<b>16</b>	<b>16</b>	<b>22</b>	<b>\$150.000.000</b>	
<b>U</b>	Construcción y Reubicación del Matadero Municipal	<ul style="list-style-type: none"> <li>⇒ Compra del lote</li> <li>⇒ Estudio y diseño</li> <li>⇒ Construcción obras</li> <li>⇒ Mantenimiento Planta física</li> </ul>	<b>60</b>	<b>70</b>	<b>70</b>							<b>\$200.000.000</b>	
<b>U</b>	Dotación de material didáctico muebles y enseres para el Colegio Integrado Pablo VI.	<ul style="list-style-type: none"> <li>⇒ Dotación</li> <li>⇒ Mantenimiento</li> </ul>	<b>44</b>	<b>44</b>	<b>44</b>	<b>44</b>	<b>44</b>	<b>44</b>	<b>44</b>	<b>44</b>	<b>48</b>	<b>\$400.000.000</b>	

**TABLA No. 3: CRONOGRAMA DE LAS ACTIVIDADES PARA LA EJECUCIÓN**

COMP	PROYECTO	ACTIVIDADES	PROGRAMACIÓN POR AÑOS (Millones de \$)									Valor Total del Proyecto	
			1	2	3	4	5	6	7	8	9		
R	Ampliación, Adecuación y Dotación de los restaurantes escolares en las Escuelas Rurales del Municipio de La Paz.	<ul style="list-style-type: none"> <li>⇒ Diseño</li> <li>⇒ Construcción Planta Física</li> <li>⇒ Dotación</li> <li>⇒ Mantenimiento</li> </ul>	16	16	16	16	16	16	16	16	16	22	\$150.000.000
R	Ampliación y Mejoramiento de las Escuelas Veredales: La Mata, Los Cedros, Carrero, Macanal, La Linternita, Los Medios, Palmar, Colón, El Tigre, El Hato, El Centro, Mirabuenos y Linterna.	<ul style="list-style-type: none"> <li>⇒ Adecuaciones Locativas</li> <li>⇒ Construcción de Obras</li> <li>⇒ Dotación de áreas verdes</li> <li>⇒ Dotación de Aulas y parte Administrativa</li> <li>⇒ Mantenimiento de la Planta Física</li> <li>⇒ Mantenimiento de la Infraestructura Deportiva</li> </ul>	50	50	50	50	50	50	50	50	50	50	\$450.000.000
R	Dotación de mobiliario escolar, material didáctico e implementos deportivos para las escuelas rurales.	<ul style="list-style-type: none"> <li>⇒ Dotación</li> </ul>	50	50	50	50	50	50	50	50	50	50	\$450.000.000
R	Construcción y Mantenimiento de los Escenarios Deportivos Rurales.	<ul style="list-style-type: none"> <li>⇒ Concertación con la Comunidad</li> <li>⇒ Construcción</li> <li>⇒ Mantenimiento de la Infraestructura Deportiva</li> <li>⇒ Cerramiento</li> <li>⇒ Arborización</li> </ul>				150	150	150				\$450.000.000	

**TABLA No. 3: CRONOGRAMA DE LAS ACTIVIDADES PARA LA EJECUCIÓN**

COMP	PROYECTO	ACTIVIDADES	PROGRAMACIÓN POR AÑOS (Millones de \$)									Valor Total del Proyecto	
			1	2	3	4	5	6	7	8	9		
<b>U-R</b>	Aumento de la Cobertura Educativa.	<ul style="list-style-type: none"> <li>⇨ Subsidios a Niños de Escasos Recursos</li> <li>⇨ Dotación de Material Didáctico</li> </ul>	<b>40</b>	<b>40</b>	<b>40</b>	<b>40</b>	<b>40</b>	<b>40</b>	<b>40</b>	<b>40</b>	<b>40</b>	<b>40</b>	<b>\$360.000.000</b>
<b>U - R</b>	Fortalecimiento de Actividades Culturales Y artísticas.	<ul style="list-style-type: none"> <li>⇨ Convenios Intersectoriales e Interinstitucionales</li> <li>⇨ Actividades Culturales, Lúdicas, estéticas, deportivas, tecnológicas y Formación Integral</li> </ul>	<b>55</b>	<b>55</b>	<b>55</b>	<b>55</b>	<b>55</b>	<b>55</b>	<b>55</b>	<b>55</b>	<b>55</b>	<b>60</b>	<b>\$500.000.000</b>
<b>U</b>	Dotación y Adecuación del Centro de Salud en el área urbana dotándolo de acuerdo a los parámetros del Ministerio de Salud.	<ul style="list-style-type: none"> <li>⇨ Diseño, Estudios Técnicos</li> <li>⇨ Mantenimiento</li> <li>⇨ Dotación</li> </ul>	<b>111</b>	<b>111</b>	<b>111</b>	<b>111</b>	<b>111</b>	<b>111</b>	<b>111</b>	<b>111</b>	<b>111</b>	<b>112</b>	<b>\$1.000.000.000</b>
<b>U</b>	Dotación del Puesto de Salud de las Veredas: Trochas, Casas Blancas, El Macanal y Los Medios.	<ul style="list-style-type: none"> <li>⇨ Mejoramiento de la Dotación</li> </ul>	<b>6</b>	<b>6</b>	<b>6</b>	<b>6</b>	<b>6</b>	<b>6</b>	<b>6</b>	<b>8</b>	<b>8</b>	<b>8</b>	<b>\$60.000.000</b>
<b>U-R</b>	Promoción y prevención en Salud.	<ul style="list-style-type: none"> <li>⇨ Promoción de la Salud</li> <li>⇨ Prevención de Enfermedades</li> <li>⇨ Vigilancia y Control en Salud Pública</li> </ul>	<b>44</b>	<b>44</b>	<b>44</b>	<b>44</b>	<b>44</b>	<b>44</b>	<b>44</b>	<b>44</b>	<b>44</b>	<b>48</b>	<b>\$400.000.000</b>

**TABLA No. 3: CRONOGRAMA DE LAS ACTIVIDADES PARA LA EJECUCIÓN**

COMP	PROYECTO	ACTIVIDADES	PROGRAMACIÓN POR AÑOS (Millones de \$)									Valor Total del Proyecto	
			1	2	3	4	5	6	7	8	9		
<b>U - R</b>	Apoyo a Brigadas de Salud y Odontológicas	<ul style="list-style-type: none"> <li>↳ Promoción de la Salud</li> <li>↳ Prevención de Enfermedades</li> <li>↳ Vigilancia y Control en Salud Pública</li> </ul>				33	33	34					<b>\$100.000.000</b>
<b>U - R</b>	Ampliación de la cobertura de Régimen Subsidiado para el área urbana y rural.	↳ Ampliación de la Cobertura				83	83	83	83	83	85		<b>\$500.000.000</b>
<b>R</b>	Investigación y desarrollo Tecnológico de sistemas de Producción Sostenible.	<ul style="list-style-type: none"> <li>↳ Investigación, Capacitación, asesorías para introducir cultivos con mayor aptitud de uso del suelo.</li> <li>↳ Investigación para el manejo y utilización de especies genéticamente mejoradas (Agrícola y Pecuaria)</li> </ul>				66	66	66	66	66	70		<b>\$400.000.000</b>
<b>R</b>	Manejo integral de predios para el desarrollo de la producción agropecuaria	<ul style="list-style-type: none"> <li>↳ Concertación y diseño del Esquema operativo Interpredial</li> <li>↳ Adecuación de predios según vocación E.O.T</li> <li>↳ Asistencia Técnica Agropecuaria</li> <li>↳ Fomento de Cercas Vivas</li> <li>↳ Reforestación de áreas degradadas</li> </ul>				66	66	66	66	66	70		<b>\$400.000.000</b>

**TABLA No. 3: CRONOGRAMA DE LAS ACTIVIDADES PARA LA EJECUCIÓN**

COMP	PROYECTO	ACTIVIDADES	PROGRAMACIÓN POR AÑOS (Millones de \$)									Valor Total del Proyecto
			1	2	3	4	5	6	7	8	9	
R	Establecimiento de sistemas Agroforestales para pequeños productores cacao-bananito- cedro.	<ul style="list-style-type: none"> <li>⇒ Motivación a los agricultores para su vinculación</li> <li>⇒ Capacitación y Asistencia Técnica</li> <li>⇒ Adecuación de Tierras para el Cultivo</li> <li>⇒ Acompañamiento para el manejo de cultivos, recolección y comercialización</li> </ul>				33	33	33	33	33	35	\$200.000.000
R	Agroindustria de la caña panelera para la comercialización masiva de productos con valor agregado.	<ul style="list-style-type: none"> <li>⇒ Fortalecimiento de empresas asociativas campesinas</li> <li>⇒ Capacitación y asistencia técnica en gestión empresarial</li> <li>⇒ Desarrollo de canales de comercialización</li> <li>⇒ Innovación tecnológica en procesos agroindustriales</li> </ul>				41	41	41	41	41	45	\$250.000.000
R	Modernización de la ganadería con la construcción de establos y establecimiento de pastos de corte.	<ul style="list-style-type: none"> <li>⇒ Coordinación Sectorial</li> <li>⇒ Adecuación de granjas experimentales</li> <li>⇒ Asistencia Técnica</li> <li>⇒ Motivación y Capacitación</li> <li>⇒ Producción y comercialización</li> </ul>				30	30	30	30	30	30	\$180.000.000
R	Programas integrales Dirigidos por la UMATA	<ul style="list-style-type: none"> <li>⇒ Fincas Piloto</li> <li>⇒ Granjas Demostrativas</li> <li>⇒ Capacitación a usuarios de estudios de suelos</li> </ul>				50	50	50				\$150.000.000



**TABLA No. 3: CRONOGRAMA DE LAS ACTIVIDADES PARA LA EJECUCIÓN**

COMP	PROYECTO	ACTIVIDADES	PROGRAMACIÓN POR AÑOS (Millones de \$)									Valor Total del Proyecto
			1	2	3	4	5	6	7	8	9	
<b>R</b>	Modernización de la cacaocultura en la zona apta para el cultivo, toda el área del municipio que se encuentra por debajo de 1200 msnm.	<ul style="list-style-type: none"> <li>⇨ Fortalecimiento de empresas asociativas campesinas</li> <li>⇨ Capacitación y asistencia técnica en gestión empresarial</li> <li>⇨ Desarrollo de canales de comercialización</li> <li>⇨ Innovación tecnológica en procesos agroindustriales</li> </ul>				66	66	66	66	66	70	\$400.000.000
<b>U</b>	Adecuación y Mantenimiento de la Red de Alcantarillado Urbano.	<ul style="list-style-type: none"> <li>⇨ Diseño, reparación, mantenimiento y/o reposición de la red de conducción a los emisarios finales</li> <li>⇨ Reparación y Mantenimiento de la red General</li> <li>⇨ Construcción de obras complementarias</li> <li>⇨ Adecuación de una red alterna para las aguas lluvias.</li> <li>⇨ Construcción de un Colector de Conducción de aguas negras a la Ptar</li> </ul>	22	22	22	22	22	22	22	22	24	\$200.000.000
<b>R</b>	Terminación Red de conducción Acueducto Centro Poblado Trochas	<ul style="list-style-type: none"> <li>⇨ Tendido de red principal</li> <li>⇨ Tendido de redes de distribución</li> <li>⇨ Construcción tanque de almacenamiento.</li> </ul>	15	15	15	15	20	20				\$100.000.000
<b>R</b>	Ampliación de la cobertura y continuidad del servicio de energía eléctrica en el área rural.	<ul style="list-style-type: none"> <li>⇨ Cambio de Postes de Madera</li> <li>⇨ Cambio de Transformadores</li> <li>⇨ Puntas y Colas</li> <li>⇨ Mejoramiento de la Red de Conducción</li> </ul>				66	66	66	66	66	70	\$400.000.000

**TABLA No. 3: CRONOGRAMA DE LAS ACTIVIDADES PARA LA EJECUCIÓN**

COMP	PROYECTO	ACTIVIDADES	PROGRAMACIÓN POR AÑOS (Millones de \$)									Valor Total del Proyecto
			1	2	3	4	5	6	7	8	9	
U	Mejorar la continuidad en el servicio de energía eléctrica en el área urbana.	<ul style="list-style-type: none"> <li>⇨ Readecuación de la Red Eléctrica</li> <li>⇨ Mejoramiento del calibre de las líneas en baja tensión</li> </ul>				16	16	16	16	16	20	\$100.000.000
U	Capacitación en el manejo de los residuos sólidos en el Área Urbana.	<ul style="list-style-type: none"> <li>⇨ Concertación Comunitaria</li> <li>⇨ Capacitación para el manejo de los residuos sólidos</li> <li>⇨ Implementación del programa de celdas para el enterramiento de los residuos orgánicos.</li> </ul>		4	4	4	4	4				\$20.000.000
U	Creación de un sistema integrado para la elaboración de compost, manejo ambiental de los desechos hospitalarios y localización de un relleno para los residuos muertos o inservibles del área urbana y aplicación de nuevas tecnologías.	<ul style="list-style-type: none"> <li>⇨ Concertación Comunitaria</li> <li>⇨ Capacitación para la elaboración del Compost</li> <li>⇨ Capacitación en el manejo ambiental de los Desechos Hospitalarios</li> </ul>			20	20	20	20				\$80.000.000

**TABLA No. 3: CRONOGRAMA DE LAS ACTIVIDADES PARA LA EJECUCIÓN**

COMP	PROYECTO	ACTIVIDADES	PROGRAMACIÓN POR AÑOS (Millones de \$)									Valor Total del Proyecto	
			1	2	3	4	5	6	7	8	9		
<b>R</b>	Ampliación de la cobertura del servicio de telefonía para el área rural.	<ul style="list-style-type: none"> <li>⇨ Concertación Comunitaria</li> <li>⇨ Estudios Técnicos, sociales y económicos</li> <li>⇨ Instalación de equipos de comunicación</li> <li>⇨ Instalaciones Domiciliarias</li> <li>⇨ Mantenimiento de la Red</li> </ul>	22	22	22	22	22	22	22	22	22	24	<b>\$200.000.000</b>
<b>R</b>	Ampliación y mejoramiento del acueducto de la Vereda Casas Blancas surtido por las quebradas Hurumal, Pedregal, La Mata, Caraños, Insinillo, el cual surte a 150 familias del Sector.	<ul style="list-style-type: none"> <li>⇨ Concertación con la Comunidad</li> <li>⇨ Estudios y Diseños</li> <li>⇨ Construcción de Obras Civiles</li> <li>⇨ Arborización</li> </ul>			12	12	12	14					<b>\$50.000.000</b>
<b>R</b>	Construcción del Acueducto de la vereda Linterna abastecido por la quebrada La Chorrera que beneficiaría a 22 familias.	<ul style="list-style-type: none"> <li>⇨ Concertación</li> <li>⇨ Adquisición de Predios</li> <li>⇨ Estudios y Diseños</li> <li>⇨ Construcción</li> </ul>			6	6	6	7					<b>\$25.000.000</b>
<b>R</b>	Ampliación y Mejoramiento del Acueducto de la vereda Linternita, abastecido por la por la Quebrada La Ramos, que beneficiaría a 21 familias.	<ul style="list-style-type: none"> <li>⇨ Concertación con la Comunidad</li> <li>⇨ Estudios y Diseños</li> <li>⇨ Construcción de Obras Civiles</li> <li>⇨ Readecuación de Redes</li> <li>⇨ Arborización</li> </ul>			4	4	4	3					<b>\$15.000.000</b>

**TABLA No. 3: CRONOGRAMA DE LAS ACTIVIDADES PARA LA EJECUCIÓN**

COMP	PROYECTO	ACTIVIDADES	PROGRAMACIÓN POR AÑOS (Millones de \$)									Valor Total del Proyecto	
			1	2	3	4	5	6	7	8	9		
R	Ampliación y Mejoramiento del Acueducto de la vereda Los Cedros, abastecido por la quebrada La Palma, el cual surte a 15 familias del Sector.	<ul style="list-style-type: none"> <li>⇒ Concertación con la Comunidad</li> <li>⇒ Estudios y Diseños</li> <li>⇒ Construcción de Obras Civiles</li> <li>⇒ Readecuación de Redes</li> <li>⇒ Arborización</li> </ul>			2	2	3	3					\$10.000.000
R	Construcción Acueducto para la vereda Colón surtido por la quebrada Quebraditas, el cual beneficiaría a 45 familias	<ul style="list-style-type: none"> <li>⇒ Concertación</li> <li>⇒ Adquisición de Predios</li> <li>⇒ Estudios y Diseños</li> <li>⇒ Construcción</li> </ul>			15	15	15	15					\$60.000.000
R	Construcción Alcantarillado centro Poblado Trochas	<ul style="list-style-type: none"> <li>⇒ Diseño</li> <li>⇒ Instalación red general</li> <li>⇒ Construcción obras complement.</li> <li>⇒ Adecuación de unidad alterna para aguas lluvias</li> <li>⇒ Construcción de un colector</li> </ul>	15	15	15	15	20	20					\$100.000.000
R	Construcción microrrelleno sanitario para los residuos muertos o inservibles en el Centro Poblado Trochas	<ul style="list-style-type: none"> <li>⇒ Concertación</li> <li>⇒ Adquisición de predio</li> <li>⇒ Estudios y diseños</li> <li>⇒ Construcción de obras civiles</li> <li>⇒ Control y seguimiento</li> </ul>	10	10	15	15	15	15					\$80.000.000
R	Construcción Planta de Potabilización para el acueducto Centro Poblado Trochas	<ul style="list-style-type: none"> <li>⇒ Concertación</li> <li>⇒ Adquisición de predios</li> <li>⇒ Estudios y diseños</li> <li>⇒ Construcción obras civiles</li> <li>⇒ Mantenimiento de la planta</li> </ul>		10	10	10	10	10					\$50.000.000

**TABLA No. 3: CRONOGRAMA DE LAS ACTIVIDADES PARA LA EJECUCIÓN**

COMP	PROYECTO	ACTIVIDADES	PROGRAMACIÓN POR AÑOS (Millones de \$)									Valor Total del Proyecto	
			1	2	3	4	5	6	7	8	9		
<b>R</b>	Construcción de un Acueducto en la parte alta de la Vereda Carrero surtido por las quebradas La Rastra y Fea Morales el cual beneficiaría a 53 familias	<ul style="list-style-type: none"> <li>⇒ Concertación</li> <li>⇒ Adquisición de Predios</li> <li>⇒ Estudios y Diseños</li> <li>⇒ Construcción</li> </ul>			15	15	15	15					<b>\$60.000.000</b>
<b>R</b>	Construcción de Plantas de Potabilización para los acueductos de todas las Veredas.	<ul style="list-style-type: none"> <li>⇒ Concertación</li> <li>⇒ Adquisición de Predios</li> <li>⇒ Estudios y Diseños</li> <li>⇒ Construcción de Obras Civiles</li> <li>⇒ Mantenimiento de Plantas</li> </ul>			75	75	75	75					<b>\$300.000.000</b>
<b>U</b>	Mantenimiento de la Planta de Potabilización del acueducto urbano.	<ul style="list-style-type: none"> <li>⇒ Mantenimiento</li> <li>⇒ Adquisición de Insumos</li> </ul>	6	6	8								<b>\$20.000.000</b>
<b>U-R</b>	Saneamiento básico de las viviendas a nivel urbano y rural.	<ul style="list-style-type: none"> <li>⇒ Concertación</li> <li>⇒ Diseños</li> <li>⇒ Construcción de Obras Civiles</li> <li>⇒ Evaluación y Seguimiento</li> </ul>	33	33	33	33	33	33	33	33	33	36	<b>\$300.000.000</b>
<b>R</b>	Fomento y Reglamentación de la siembra de especies bioenergéticas en el área rural para la cocción con leña.	<ul style="list-style-type: none"> <li>⇒ Concertación Comunitaria</li> <li>⇒ Asistencia Técnica U.M.A.T.A</li> </ul>				33	33	33	33	33	33	35	<b>\$200.000.000</b>

**TABLA No. 3: CRONOGRAMA DE LAS ACTIVIDADES PARA LA EJECUCIÓN**

COMP	PROYECTO	ACTIVIDADES	PROGRAMACIÓN POR AÑOS (Millones de \$)									Valor Total del Proyecto	
			1	2	3	4	5	6	7	8	9		
<b>U-R</b>	Atención Integral a la Tercera Edad.	<ul style="list-style-type: none"> <li>⇒ Dotación de Implementos</li> <li>⇒ Implementación de Actividades Productivas</li> <li>⇒ Atención Médico Asistencial</li> <li>⇒ Construcción del Ancianato</li> </ul>	11	11	11	11	11	11	11	11	11	12	<b>\$100.000.000</b>
<b>U – R</b>	Atención Integral a las Organizaciones de Base, La Mujer y La Infancia.	<ul style="list-style-type: none"> <li>⇒ Capacitación y Acompañamiento de los procesos de la organización</li> <li>⇒ Mejoramiento de los hogares infantiles</li> </ul>	3	3	3	3	3	3	4	4	4	<b>\$30.000.000</b>	
<b>U-R</b>	Fortalecimiento de Liderazgo Comunitario y juvenil.	<ul style="list-style-type: none"> <li>⇒ Capacitación y acompañamiento de los procesos de la organización</li> <li>⇒ Promoción e integración comunitaria y organizativa</li> </ul>	2	2	2	2	2	2	2	3	3	<b>\$20.000.000</b>	
<b>R</b>	Cofinanciación para la reubicación de 28 viviendas del Centro Poblado Trochas del Municipio de la Paz.	<ul style="list-style-type: none"> <li>⇒ Concertación comunitaria</li> <li>⇒ Estudios técnicos y socioeconómicos</li> <li>⇒ Construcción del proyecto</li> <li>⇒ Obras complementarias</li> </ul>	10	10	10	20	50	50	50	50	50	<b>\$300.000.000</b>	
<b>U – R</b>	Desarrollo institucional Municipal.	<ul style="list-style-type: none"> <li>⇒ Creación del Banco de Programas y Proyectos Municipal</li> <li>⇒ Dotación y capacitación del recurso Humano</li> <li>⇒ Creación de la Secretaría de Cultura y Turismo</li> </ul>				75	75	75	75	75	75	<b>\$450.000.000</b>	
<b>G</b>	Fortalecimiento de las Finanzas Públicas Municipales.	<ul style="list-style-type: none"> <li>⇒ Mejorar los procesos de recaudo</li> <li>⇒ Actualización de la base catastral del Municipio</li> </ul>		8	8	8	8	8				<b>\$40.000.000</b>	
<b>U-R</b>	Análisis de Riesgos	⇒ Según Lineamientos de la CAS	20									<b>\$20.000.000</b>	

**TABLA No. 3: CRONOGRAMA DE LAS ACTIVIDADES PARA LA EJECUCIÓN**

COMP	PROYECTO	ACTIVIDADES	PROGRAMACIÓN POR AÑOS (Millones de \$)									Valor Total del Proyecto	
			1	2	3	4	5	6	7	8	9		
<b>U</b>	Cofinanciación construcción de vivienda de interés social denominado cañaveral	<ul style="list-style-type: none"> <li>⇒ Construcción alcantarillado</li> <li>⇒ Construcción acueducto</li> <li>⇒ Construcción vías</li> <li>⇒ Construcción vivienda</li> <li>⇒ Diseños y estudios</li> </ul>	<b>60</b>	<b>60</b>									<b>\$120.000.000</b>
<b>U</b>	Cofinanciación construcción de vivienda de interés social en sitio propio.	<ul style="list-style-type: none"> <li>⇒ Diseños y estudios</li> <li>⇒ construcción vivienda</li> <li>⇒ dotación servicios</li> </ul>	<b>3</b>	<b>3</b>	<b>3</b>	<b>3</b>	<b>3</b>						<b>\$15.000.000</b>
<b>U</b>	Cofinanciación mejoramiento de vivienda urbana.	<ul style="list-style-type: none"> <li>⇒ Mejoramiento planta física</li> <li>⇒ Estudios y diseño</li> </ul>	<b>1</b>	<b>1</b>	<b>1</b>	<b>1</b>	<b>1</b>						<b>\$5.000.000</b>

## VALOR TOTAL PROGRAMAS Y PROYECTOS

PROGRAMA	VALOR
• Recuperación de Zonas de Alta Fragilidad	\$ 1.050.000.000
• Manejo Adecuado de Tierras Agrícolas	\$ 400.000.000
• Manejo Adecuado de La Explotación Pecuaria	\$ 400.000.000
• Manejo Adecuado de la Aptitud Forestal	\$ 400.000.000
• Protección de la Red Hídrica del Municipio	\$ 1.700.000.000
• Fortalecimiento de La Red Vial del Municipio	\$ 1.358.000.000
• Fortalecimiento de La Red Vial Urbana del Municipio de Páramo	\$ 950.000.000
• Fortalecimiento de la Infraestructura para el Desarrollo del Deporte, La Recreación, La Cultura y El Turismo	\$ 780.000.000
• Dotación de los Equipamientos de Impacto Urbano - Rural	\$ 760.000.000
• Dotación y Mantenimiento de los Equipamientos Institucionales en el Municipio de La Paz.	\$ 2.760.000.000
• Fortalecimiento de la Infraestructura y Atención en Salud	\$ 2.060.000.000
• Mejoramiento de la Productividad y Competitividad del Sector Rural	\$ 1.980.000.000
• Mejoramiento de la Infraestructura de Servicios Públicos	\$ 1.870.000.000
• Fortalecimiento del Saneamiento Básico del Área Urbana y Rural	\$ 500.000.000
• Mejoramiento del Hábitat para las Familias del Área Urbana y Rural del Municipio	\$ 450.000.000
• Fortalecimiento Institucional para la Implementación del E.O.T	\$ 510.000.000
• Fortalecimiento de la vivienda para la implementación de E.O.T	\$ 140.000.000
<b>TOTAL</b>	<b>\$ 18.068.000.000</b>



**TABLA No. 4: INSTANCIAS RESPONSABLES DE LA PROMOCIÓN Y GESTIÓN DEL PROYECTO**

PROYECTO	PARTICIPANTES MUNICIPALES EN LA GESTIÓN Y PROMOCIÓN						OTROS PARTICIPANTES EN LA GESTIÓN Y PROMOCION			
	Comunidad	UMATA	Secretaría de Planeación	Unidad de Servicios Públicos	ALCALDÍA MUNICIPAL	Otros Municipios	Entidades Subregionales	Entidades Departamentales	Entidades Nacionales	Sector Privado
Uso y Manejo adecuado con la zonificación del E.O.T.	X	X			X			CAS	Min. Ambiente Min. Agricultura	
Capacitación de las comunidades en fenómenos erosivos	X	X	X		X			CAS	Min. Ambiente Min. Agricultura	
Uso y Manejo de las Cabeceras de las Microcuencas y Corredores Hídricos	X	X			X			CAS	Min. Ambiente	
Determinación del potencial de cultivos semipermanentes.	X	X			X			CAS	Min. Ambiente Min. Agricultura	
Manejo adecuado de sistemas Agrosilvopastoriles y Silvopastoriles		X			X			CAS	Min. Ambiente Min. Agricultura	
Fomento de especies forestales.		X			X			CAS Gobernación	Min. Ambiente	

**TABLA No. 4: INSTANCIAS RESPONSABLES DE LA PROMOCIÓN Y GESTIÓN DEL PROYECTO**

PROYECTO	PARTICIPANTES MUNICIPALES EN LA GESTION Y PROMOCIÓN						OTROS PARTICIPANTES EN LA GESTION Y PROMOCION			
	Comunidad	UMATA	Secretaría de Planeación	Unidad de Servicios Públicos	ALCALDÍA MUNICIPAL	Otros Municipios	Entidades Subregionales	Entidades Departamentales	Entidades Nacionales	Sector Privado
Protección de los nacimientos y cauces de las quebradas: El Chorro, La chorrera, El Cerro, Anacoquis, El Oso, Altamira, Quebraditas, Pedregons, La Lajuda, La Ramos, La Tiradera, La Palma, Tintines, Caraño, Insinillo, Puentecitos, La Rastra, Fea Morales, Larga, La Orqueta, Aguablanca, Bordones, Hurumal, Pedregal, La Mata, Pedrazas y otras inominadas, mediante la revegetación de 30 metros a lado y lado del cauce.	X	X			X			CAS	Min Ambiente	

**TABLA No. 4: INSTANCIAS RESPONSABLES DE LA PROMOCIÓN Y GESTIÓN DEL PROYECTO**

PROYECTO	PARTICIPANTES MUNICIPALES EN LA GESTION Y PROMOCIÓN						OTROS PARTICIPANTES EN LA GESTION Y PROMOCION			
	Comunidad	UMATA	Secretaría de Planeación	Unidad de Servicios Públicos	ALCALDÍA MUNICIPAL	Otros Municipios	Entidades Subregionales	Entidades Departamentales	Entidades Nacionales	Sector Privado
Fomento del uso eficiente y ahorro del agua.	X	X	X	X	X			CAS	Min. Ambiente	
Construcción de 7 Kms de empalme La Carretera Linternita – recreo.			X		X			Secretaría de Transporte	Invías Caminos vecinales	
Construcción de 2 Kms en el tramo Escuela Carrero – El Reino.			X		X			Secretaría de Transporte	Invías Caminos vecinales	
Construcción de la vía desde José Segundo Ariza a la Escuela El Ruel en la vereda Compañía.			X		X			Secretaría de Transporte	Invías Caminos vecinales	
Construcción de 6 Kms desde la vía Principal a la Escuela en la Vereda Rincón Santo.			X		X			Secretaría de Transporte	Invías Caminos vecinales	

**TABLA No. 4: INSTANCIAS RESPONSABLES DE LA PROMOCIÓN Y GESTIÓN DEL PROYECTO**

PROYECTO	PARTICIPANTES MUNICIPALES EN LA GESTION Y PROMOCIÓN						OTROS PARTICIPANTES EN LA GESTION Y PROMOCION			
	Comunidad	UMATA	Secretaría de Planeación	Unidad de Servicios Públicos	ALCALDÍA MUNICIPAL	Otros Municipios	Entidades Subregionales	Entidades Departamentales	Entidades Nacionales	Sector Privado
Replanteo y mantenimiento de 5.3 Kms de vías en la vereda La Mata			<b>X</b>		<b>X</b>			CAS	Caminos Vecinales	
Construcción de 5 alcantarillas sobre la vía principal de la Vereda San Pablo.	<b>X</b>		<b>X</b>		<b>X</b>			CAS		
Construcción de 800 mts de huellas en concreto en el tramo pendiente de Las Morgas (Q. El Bordón hasta la Vía a la Aguada) en la vereda San Pablo.	<b>X</b>		<b>X</b>		<b>X</b>			CAS	Caminos Vecinales	
Construcción de 700 mts de huellas en concreto en el tramo pendiente de Boquemonte (Q. aguablanca a sitio Boquemonte.	<b>X</b>		<b>X</b>		<b>X</b>			CAS	Caminos Vecinales	

**TABLA No. 4: INSTANCIAS RESPONSABLES DE LA PROMOCIÓN Y GESTIÓN DEL PROYECTO**

PROYECTO	PARTICIPANTES MUNICIPALES EN LA GESTION Y PROMOCIÓN						OTROS PARTICIPANTES EN LA GESTION Y PROMOCION			
	Comunidad	UMATA	Secretaría de Planeación	Unidad de Servicios Públicos	ALCALDÍA MUNICIPAL	Otros Municipios	Entidades Subregionales	Entidades Departamentales	Entidades Nacionales	Sector Privado
Construcción de 2 puentes peatonales sobre las quebradas La Negra y Gramales en la vereda Macanal.	X		X		X			CAS	Caminos Vecinales	
Construcción de 5 Kms en el tramo Linternita - al corregimiento de Santa Rita (Guacamayo).			X		X			Secretaría de Transporte	Invías Caminos vecinales	
Replanteo y Mantenimiento de 7 Kms de vías de la Vereda El Centro			X		X			CAS	Caminos Vecinales	
Ampliación de 1 Km del ramal Alto de la Piedra-Vía Lomita de la Virgen Sector III en la Vereda El Centro.			X		X			Secretaría de Transporte	Invías Caminos vecinales	

**TABLA No. 4: INSTANCIAS RESPONSABLES DE LA PROMOCIÓN Y GESTIÓN DEL PROYECTO**

PROYECTO	PARTICIPANTES MUNICIPALES EN LA GESTION Y PROMOCIÓN						OTROS PARTICIPANTES EN LA GESTION Y PROMOCION			
	Comunidad	UMATA	Secretaría de Planeación	Unidad de Servicios Públicos	ALCALDÍA MUNICIPAL	Otros Municipios	Entidades Subregionales	Entidades Departamentales	Entidades Nacionales	Sector Privado
Construcción 2.5 Kms vía San Ignacio- al Centro Poblado Trochas.			X		X			Secretaría de Transporte	Invías Caminos vecinales	
Mantenimiento y Recebado de 4.5 Kms de vías en la Vereda El Hato.			X		X			CAS	Caminos Vecinales	
Construcción de 3.7 Kms de Vía desde Linterna hasta Macanal.			X		X			Secretaría de Transporte	Invías Caminos vecinales	
Replanteo y Mantenimiento de 8.5 Kms de vías de la Vereda Los Cedros.			X		X			CAS	Caminos Vecinales	

**TABLA No. 4: INSTANCIAS RESPONSABLES DE LA PROMOCIÓN Y GESTIÓN DEL PROYECTO**

PROYECTO	PARTICIPANTES MUNICIPALES EN LA GESTION Y PROMOCIÓN						OTROS PARTICIPANTES EN LA GESTION Y PROMOCION			
	Comunidad	UMATA	Secretaría de Planeación	Unidad de Servicios Públicos	ALCALDÍA MUNICIPAL	Otros Municipios	Entidades Subregionales	Entidades Departamentales	Entidades Nacionales	Sector Privado
Construcción de 7 alcantarillas en las diferentes vías de la vereda La Compañía.	X		X		X			CAS		
Replanteo y Mantenimiento de 5.4 Kms de vías de la Vereda Linternita			X		X			CAS	Caminos Vecinales	
Mantenimiento y Recebado de 5.1 Kms en la vía Trochas-Bocas del Opón en la vereda Bocas del Opón.			X		X			CAS	Caminos Vecinales	
Mantenimiento de 1 Km de Vías de la vereda El Amarillo.	X		X		X			CAS		
Construcción de 10 alcantarillas en las diferentes vías de la Vereda Centro.	X		X		X			CAS		

**TABLA No. 4: INSTANCIAS RESPONSABLES DE LA PROMOCIÓN Y GESTIÓN DEL PROYECTO**

PROYECTO	PARTICIPANTES MUNICIPALES EN LA GESTION Y PROMOCIÓN						OTROS PARTICIPANTES EN LA GESTION Y PROMOCION			
	Comunidad	UMATA	Secretaría de Planeación	Unidad de Servicios Públicos	ALCALDÍA MUNICIPAL	Otros Municipios	Entidades Subregionales	Entidades Departamentales	Entidades Nacionales	Sector Privado
Construcción de calzada y 20 alcantarillas en la Vereda Palmar.	X		X		X			CAS		
Replanteo y Mantenimiento de 2.3 Kms en los diferentes ramales de la vereda el Tigre.			X		X			CAS	Caminos Vecinales	
Mantenimiento de 4.9 kms de la vía principal en la vereda Mirabuenos.			X		X			CAS	Caminos Vecinales	
Mantenimiento de 3.9 Kms de la vía principal entre quebrada No Pases y Centro Poblado Trochas en la vereda Trochas.	X		X		X			CAS		
Mantenimiento de 4.6 Kms de Vías de la vereda Linterna.	X		X		X			CAS		



**TABLA No. 4: INSTANCIAS RESPONSABLES DE LA PROMOCIÓN Y GESTIÓN DEL PROYECTO**

PROYECTO	PARTICIPANTES MUNICIPALES EN LA GESTIÓN Y PROMOCIÓN						OTROS PARTICIPANTES EN LA GESTIÓN Y PROMOCIÓN			
	Comunidad	UMATA	Secretaría de Planeación	Unidad de Servicios Públicos	ALCALDÍA MUNICIPAL	Otros Municipios	Entidades Subregionales	Entidades Departamentales	Entidades Nacionales	Sector Privado
Remodelación y mantenimiento de las vías urbanas.	X		X		X			Secretaría de Transporte	Caminos Vecinales	
Pavimentación de 1535 metros de vías urbanas.	X		X		X			Secretaría de Transporte CAS	Caminos Vecinales	
Construcción, remodelación y mantenimiento de Escenarios Deportivos Urbanos.	X		X		X			Gobernación	COLDEPORTES	
Construcción de parques infantiles en el área urbana	X		X		X			Gobernación		
Remodelación y Mantenimiento del parque principal de La Paz.	X		X		X			Gobernación		

**TABLA No. 4: INSTANCIAS RESPONSABLES DE LA PROMOCIÓN Y GESTIÓN DEL PROYECTO**

PROYECTO	PARTICIPANTES MUNICIPALES EN LA GESTIÓN Y PROMOCIÓN						OTROS PARTICIPANTES EN LA GESTIÓN Y PROMOCIÓN			
	Comunidad	UMATA	Secretaría de Planeación	Unidad de Servicios Públicos	ALCALDÍA MUNICIPAL	Otros Municipios	Entidades Subregionales	Entidades Departamentales	Entidades Nacionales	Sector Privado
Adaptación y conservación del sitio turístico Bocas del Opón.	X		X		X			Secretaría de Turismo		Inversionistas
Mantenimiento y adecuación de las Zonas aledañas al sitio turístico Hoyo del Aire en la vereda El Tigre.	X		X		X			Secretaría de Turismo		Inversionistas
Adaptación y conservación del sitio turístico Laguna Negra en la vereda El Hato.	X		X		X			Secretaría de Turismo		Inversionistas
Adecuación y mantenimiento de las zonas aledañas a la Cueva del Molino en la vereda El Tigre.	X		X		X			Secretaría de Turismo		Inversionistas

**TABLA No. 4: INSTANCIAS RESPONSABLES DE LA PROMOCIÓN Y GESTIÓN DEL PROYECTO**

PROYECTO	PARTICIPANTES MUNICIPALES EN LA GESTIÓN Y PROMOCIÓN						OTROS PARTICIPANTES EN LA GESTIÓN Y PROMOCIÓN			
	Comunidad	UMATA	Secretaría de Planeación	Unidad de Servicios Públicos	ALCALDÍA MUNICIPAL	Otros Municipios	Entidades Subregionales	Entidades Departamentales	Entidades Nacionales	Sector Privado
Mejoramiento y mantenimiento del acueducto Urbano.	X		X	X	X			CAS	Min. Desarrollo	
Construcción de una planta de tratamiento de aguas residuales en el área urbana	X		X	X	X			CAS	Min. Ambiente	
Construcción de Centro de Acopio.	X		X		X			Gobernación	Min. Agricultura Red de Solidaridad	Inversionistas Gremios
Plan de Manejo Ambiental del Cementerio Municipal					X		Diócesis de Soc. y San Gill	CAS	Min. Ambiente	
Construcción y Reubicación del Matadero Mncipal	X		X		X			CAS Gobernación	Min. Ambiente	
Dotación de material didáctico muebles y enseres para el Colegio Integrado Pablo VI.					X			Secretaría de Educación Gobernación	Min. Educación Presidencia de la República SENA	

**TABLA No. 4: INSTANCIAS RESPONSABLES DE LA PROMOCIÓN Y GESTIÓN DEL PROYECTO**

PROYECTO	PARTICIPANTES MUNICIPALES EN LA GESTIÓN Y PROMOCIÓN						OTROS PARTICIPANTES EN LA GESTIÓN Y PROMOCIÓN			
	Comunidad	UMATA	Secretaría de Planeación	Unidad de Servicios Públicos	ALCALDÍA MUNICIPAL	Otros Municipios	Entidades Subregionales	Entidades Departamentales	Entidades Nacionales	Sector Privado
Ampliación, Adecuación y Dotación de los restaurantes escolares en las Escuelas Rurales del Municipio de La Paz.					X			Secretaría de Educación	Min. Educación	
Ampliación y Mejoramiento de las Escuelas Veredales: La Mata, Los Cedros, Carrero, Macanal, La Linternita, Los Medios, Palmar, Colón, El Tigre, El Hato, El Centro, Mirabuenos y Linterna.					X			Secretaría de Educación	Min. Educación	
Dotación de mobiliario escolar, material didáctico e implementos deportivos para las escuelas rurales.					X			Secretaría de Educación	Min. Educación	
Construcción y Mantenimiento de los Escenarios Deportivos Rurales.					X			Secretaría de Educación	Min. Educación	

**TABLA No. 4: INSTANCIAS RESPONSABLES DE LA PROMOCIÓN Y GESTIÓN DEL PROYECTO**

PROYECTO	PARTICIPANTES MUNICIPALES EN LA GESTIÓN Y PROMOCIÓN						OTROS PARTICIPANTES EN LA GESTIÓN Y PROMOCION			
	Comunidad	UMATA	Secretaría de Planeación	Unidad de Servicios Públicos	ALCALDÍA MUNICIPAL	Otros Municipios	Entidades Subregionales	Entidades Departamentales	Entidades Nacionales	Sector Privado
Aumento de la Cobertura Educativa.					<b>X</b>			Secretaría de Educación	Min. Educación	
Fortalecimiento de Actividades Culturales Y artísticas.					<b>X</b>			Gobernación	Min. Agricultura	
Dotación y Adecuación del Centro de Salud en el área urbana dotándolo de acuerdo a los parámetros del Ministerio de Salud.			<b>X</b>		<b>X</b>			Secretaría de Salud	Min. Salud	
Dotación del Puesto de Salud de las Veredas: Trochas, Casas Blancas, El Macanal y Los Medios.					<b>X</b>			Secretaría de Salud	Min. Salud	

**TABLA No. 4: INSTANCIAS RESPONSABLES DE LA PROMOCIÓN Y GESTIÓN DEL PROYECTO**

PROYECTO	PARTICIPANTES MUNICIPALES EN LA GESTIÓN Y PROMOCIÓN						OTROS PARTICIPANTES EN LA GESTIÓN Y PROMOCIÓN			
	Comunidad	UMATA	Secretaría de Planeación	Unidad de Servicios Públicos	ALCALDÍA MUNICIPAL	Otros Municipios	Entidades Subregionales	Entidades Departamentales	Entidades Nacionales	Sector Privado
Promoción y prevención en Salud.					<b>X</b>			Secretaría de Salud	Min. Salud	
Apoyo a Brigadas de Salud y Odontológicas					<b>X</b>			Secretaría de Salud	Min. Salud	
Ampliación de la cobertura de Régimen Subsidiado para el área urbana y rural.					<b>X</b>			Secretaría de Salud	Min. Salud	
Investigación y desarrollo Tecnológico de sistemas de Producción Sostenible.		<b>X</b>			<b>X</b>			ASOPROCA RO CORPOICA SENA	Min. Agricultura	<b>Gremios</b>
Manejo integral de predios para el desarrollo de la producción agropecuaria		<b>X</b>			<b>X</b>			ASOPROCA RO CORPOICA SENA	Min. Agricultura	<b>Gremios</b>

**TABLA No. 4: INSTANCIAS RESPONSABLES DE LA PROMOCIÓN Y GESTIÓN DEL PROYECTO**

PROYECTO	PARTICIPANTES MUNICIPALES EN LA GESTIÓN Y PROMOCIÓN						OTROS PARTICIPANTES EN LA GESTIÓN Y PROMOCION			
	Comunidad	UMATA	Secretaría de Planeación	Unidad de Servicios Públicos	ALCALDÍA MUNICIPAL	Otros Municipios	Entidades Subregionales	Entidades Departamentales	Entidades Nacionales	Sector Privado
Establecimiento de sistemas Agroforestales para pequeños productores cacao-bananito- cedro.		<b>X</b>			<b>X</b>			ASOPROCA RO CORPOICA SENA	Min. Agricultura	<b>Gremios</b>
Agroindustria de la caña panelera para la comercialización masiva de productos con valor agregado.		<b>X</b>			<b>X</b>			ASOPROCA RO CORPOICA SENA	Min. Agricultura	<b>Gremios</b>
Modernización de la ganadería con la construcción de establos y establecimiento de pastos de corte.		<b>X</b>			<b>X</b>			ASOPROCA RO CORPOICA SENA	Min. Agricultura	<b>Gremios</b>
Programas integrales Dirigidos por la UMATA		<b>X</b>			<b>X</b>			ASOPROCA RO CORPOICA	Min. Agricultura	<b>Gremios</b>
Modernización de la cacaoicultura en la zona apta para el cultivo, toda el área del municipio que se encuentra por debajo de 1200 msnm.		<b>X</b>			<b>X</b>			ASOPROCA RO CORPOICA SENA	Min. Agricultura	<b>Gremios</b>

**TABLA No. 4: INSTANCIAS RESPONSABLES DE LA PROMOCIÓN Y GESTIÓN DEL PROYECTO**

PROYECTO	PARTICIPANTES MUNICIPALES EN LA GESTIÓN Y PROMOCIÓN						OTROS PARTICIPANTES EN LA GESTIÓN Y PROMOCIÓN			
	Comunidad	UMATA	Secretaría de Planeación	Unidad de Servicios Públicos	ALCALDÍA MUNICIPAL	Otros Municipios	Entidades Subregionales	Entidades Departamentales	Entidades Nacionales	Sector Privado
Adecuación y Mantenimiento de la Red de Alcantarillado Urbano.				X	X			CAS		
Terminación Red de conducción Acueducto Centro Poblado Trochas	X		X		X			CAS		
Ampliación de la cobertura y continuidad del servicio de energía eléctrica en el área rural.				X	X			E.S.S.A		
Mejorar la continuidad en el servicio de energía eléctrica en el área urbana.			X		X			E.S.S.A		
Capacitación en el manejo de los residuos sólidos en el Área Urbana.					X			CAS		



**TABLA No. 4: INSTANCIAS RESPONSABLES DE LA PROMOCIÓN Y GESTIÓN DEL PROYECTO**

PROYECTO	PARTICIPANTES MUNICIPALES EN LA GESTION Y PROMOCIÓN						OTROS PARTICIPANTES EN LA GESTION Y PROMOCION			
	Comunidad	UMATA	Secretaría de Planeación	Unidad de Servicios Públicos	ALCALDÍA MUNICIPAL	Otros Municipios	Entidades Subregionales	Entidades Departamentales	Entidades Nacionales	Sector Privado
Creación de un sistema integrado para la elaboración de compost, manejo ambiental de los desechos hospitalarios y localización de un microrrelleno para los residuos muertos o insertables del área urbana y aplicación de nuevas tecnologías.					X			CAS	Min. Ambiente	
Ampliación de la cobertura del servicio de telefonía para el área rural					X			TELECOM		
Ampliación y mejoramiento del acueducto de la Vereda Casas Blancas surtido por las quebradas Hurumal, Pedregal, La Mata, Caraños, Insinillo, el cual surte a 150 familias del sector.			X		X			CAS		
Construcción del Acueducto de la vereda Linterna abastecido por la quebrada La Chorrera que beneficiaría a 22 familias.			X		X			CAS		

**TABLA No. 4: INSTANCIAS RESPONSABLES DE LA PROMOCIÓN Y GESTIÓN DEL PROYECTO**

PROYECTO	PARTICIPANTES MUNICIPALES EN LA GESTION Y PROMOCIÓN						OTROS PARTICIPANTES EN LA GESTION Y PROMOCION			
	Comunidad	UMATA	Secretaría de Planeación	Unidad de Servicios Públicos	ALCALDÍA MUNICIPAL	Otros Municipios	Entidades Subregionales	Entidades Departamentales	Entidades Nacionales	Sector Privado
Ampliación y Mejoramiento del Acueducto de la vereda Linternita, abastecido por la por la Quebrada La Ramos, que beneficiaría a 21 familias.			X		X			CAS		
Ampliación y Mejoramiento del Acueducto de la vereda Los Cedros, abastecido por la quebrada La Palma, el cual surte a 15 familias del Sector.			X		X			CAS		
Construcción Acueducto para la vereda Colón surtido por la quebrada Quebraditas, el cual beneficiaría a 45 familias			X		X			CAS		
Construcción Alcantarillado Centro Poblado Trochas	X		X		X			CAS		

**TABLA No. 4: INSTANCIAS RESPONSABLES DE LA PROMOCIÓN Y GESTIÓN DEL PROYECTO**

PROYECTO	PARTICIPANTES MUNICIPALES EN LA GESTION Y PROMOCIÓN						OTROS PARTICIPANTES EN LA GESTION Y PROMOCION			
	Comunidad	UMATA	Secretaría de Planeación	Unidad de Servicios Públicos	ALCALDÍA MUNICIPAL	Otros Municipios	Entidades Subregionales	Entidades Departamentales	Entidades Nacionales	Sector Privado
Construcción microrrelleno sanitario para los residuos muertos o inservibles del centro Poblado Trochas.	X		X		X			CAS		
Construcción Planta de potabilización para el Acueducto Centro Poblado Trochas.	X		X		X			CAS		
Construcción de un Acueducto en la parte alta de la Vereda Carrero surtido por las quebradas La Rastra y Fea Morales el cual beneficiaría a 53 familias			X		X			CAS		
Construcción de Plantas de Potabilización para los acueductos de todas las Veredas.	X		X		X			CAS		

**TABLA No. 4: INSTANCIAS RESPONSABLES DE LA PROMOCIÓN Y GESTIÓN DEL PROYECTO**

PROYECTO	PARTICIPANTES MUNICIPALES EN LA GESTION Y PROMOCIÓN						OTROS PARTICIPANTES EN LA GESTION Y PROMOCION			
	Comunidad	UMATA	Secretaría de Planeación	Unidad de Servicios Públicos	ALCALDÍA MUNICIPAL	Otros Municipios	Entidades Subregionales	Entidades Departamentales	Entidades Nacionales	Sector Privado
Mantenimiento de la Planta de Potabilización del acueducto urbano.					<b>X</b>			CAS		
Saneamiento básico de las viviendas a nivel urbano y rural.	<b>X</b>		<b>X</b>		<b>X</b>			Gobernación	Red de Solidaridad	
Fomento y Reglamentación de la siembra de especies bioenergéticas en el área rural para la cocción con leña.	<b>X</b>				<b>X</b>			CAS	Min. Ambiente	

**TABLA No. 4: INSTANCIAS RESPONSABLES DE LA PROMOCIÓN Y GESTIÓN DEL PROYECTO**

PROYECTO	PARTICIPANTES MUNICIPALES EN LA GESTION Y PROMOCIÓN						OTROS PARTICIPANTES EN LA GESTION Y PROMOCION			
	Comunidad	UMATA	Secretaría de Planeación	Unidad de Servicios Públicos	ALCALDÍA MUNICIPAL	Otros Municipios	Entidades Subregionales	Entidades Departamentales	Entidades Nacionales	Sector Privado
Atención Integral a la Tercera Edad.	X				X			Gobernación	Red de Solidaridad Social	
Atención Integral a las Organizaciones de Base, La Mujer y La Infancia.	X		X					Secretaría de Desarrollo	Red de Solidaridad Social	
Fortalecimiento de Liderazgo Comunitario y juvenil.	X				X			Gobernación	SENA	

**TABLA No. 4: INSTANCIAS RESPONSABLES DE LA PROMOCIÓN Y GESTIÓN DEL PROYECTO**

PROYECTO	PARTICIPANTES MUNICIPALES EN LA GESTIÓN Y PROMOCIÓN						OTROS PARTICIPANTES EN LA GESTIÓN Y PROMOCIÓN			
	Comunidad	UMATA	Secretaría de Planeación	Unidad de Servicios Públicos	ALCALDÍA MUNICIPAL	Otros Municipios	Entidades Subregionales	Entidades Departamentales	Entidades Nacionales	Sector Privado
Cofinanciación para la reubicación de 28 viviendas del Centro Poblado Trochas del Municipio de La Paz.	X		X		X			Gobernación	Min. Desarrollo	
Desarrollo institucional Municipal.					X			ESAT SEC. Planeación Dptal	D.N.P	Asociaciones
Fortalecimiento de las Finanzas Públicas Municipales.					X			Secretaría de Hacienda	Min. Desarrollo	
Análisis de Riesgos	X		X		X			Gobernación CAS	Min. Ambiente	

**TABLA No. 4: INSTANCIAS RESPONSABLES DE LA PROMOCIÓN Y GESTIÓN DEL PROYECTO**

PROYECTO	PARTICIPANTES MUNICIPALES EN LA GESTION Y PROMOCIÓN						OTROS PARTICIPANTES EN LA GESTION Y PROMOCION			
	Comunidad	UMATA	Secretaría de Planeación	Unidad de Servicios Públicos	ALCALDÍA MUNICIPAL	Otros Municipios	Entidades Subregionales	Entidades Departamentales	Entidades Nacionales	Sector Privado
Cofinanciación construcción vivienda de interés social denominado cañaverl.	<b>X</b>			<b>X</b>	<b>X</b>			Gobernación	Min. Desarrollo	comunidad
Cofinanciación construcción de vivienda de interés social en sitio propio.	<b>X</b>			<b>X</b>	<b>X</b>			Gobernación	Min. Desarrollo	Asociacion
Cofinanciación mejoramiento de vivienda urbana.	<b>X</b>			<b>X</b>	<b>X</b>			Gobernación	Min. Desarrollo	<b>Comunidad</b>

**TABLA No. 5: GESTIÓN Y FINANCIACIÓN**









PROYECTO	FUENTES DE FINANCIACIÓN									INSTRUMENTOS DE GESTIÓN
	FUENTES MUNICIPALES		OTRAS FUENTES			OTROS PARTICIPANTES				
	Recursos Propios	Transferencias	Departamento	Entidades Gubernamentales	Nación	Sector Privado y Asociaciones	Sector Comunitario	Municipios Participantes	Cooperación Internacional	
Uso y Manejo adecuado con la zonificación del E.O.T.		X	X	X	X		X			<input type="checkbox"/> Ley 99/93 <input type="checkbox"/> Decreto 2811/74 <input type="checkbox"/> Ordenanza 090/95 <input type="checkbox"/> Resolución 1756/99 CAS
Capacitación de las comunidades en fenómenos erosivos		X	X	X			X			<input type="checkbox"/> Ley 99/93 <input type="checkbox"/> Decreto 2811/74 <input type="checkbox"/> Ordenanza 090/95 <input type="checkbox"/> Resolución 1756/99 CAS
Uso y Manejo de las Cabeceras de las Microcuencas y Corredores Hídricos		X	X	X	X		X			<input type="checkbox"/> Ley 99/93 <input type="checkbox"/> Decreto 2811/74 <input type="checkbox"/> Ordenanza 090/95 <input type="checkbox"/> Resolución 1756/99 CAS
Determinación del potencial de cultivos semipermanentes.			X	X	X					<input type="checkbox"/> Ley 99/93 <input type="checkbox"/> Decreto 2811/74 <input type="checkbox"/> Ordenanza 090/95 <input type="checkbox"/> Resolución 1756/99 CAS
Manejo adecuado de sistemas Agrosilvopastoriles y Silvopastoriles			X	X	X					<input type="checkbox"/> Ley 99/93 <input type="checkbox"/> Decreto 2811/74 <input type="checkbox"/> Ordenanza 090/95 <input type="checkbox"/> Resolución 1756/99 CAS



**TABLA No. 5: GESTIÓN Y FINANCIACIÓN**

PROYECTO	FUENTES DE FINANCIACIÓN									INSTRUMENTOS DE GESTIÓN
	FUENTES MUNICIPALES		OTRAS FUENTES			OTROS PARTICIPANTES				
	Recursos Propios	Transferencias	Departamento	Entidades Gubernamentales	Nación	Sector Privado y Asociaciones	Sector Comunitario	Municipios Participantes	Cooperación Internacional	
Fomento de especies forestales.		X	X	X	X					Ley 99/93 Decreto 2811/74 Ordenanza 090/95 Ley 919/89
Protección de los nacimientos y cauces de las quebradas: El Chorro, La chorrera, El Cerro, Anacoquis, El Oso, Altamira, Quebraditas, Pedregons, La Lajuda, La Ramos, La Tiradera, La Palma, Tintines, Caraño, Insinillo, Puentecitos, La Rastra, Fea Morales, Larga, La Orqueta, Aguablanca, Bordones, Hurumal, Pedregal, La Mata, Pedrazas y otras inominadas, mediante la revegetación de 30 metros a lado y lado del cauce.		X	X	X	X	X	X			- Ley 99/93 - Ley 373/97

**TABLA No. 5: GESTIÓN Y FINANCIACIÓN**

PROYECTO	FUENTES DE FINANCIACIÓN									INSTRUMENTOS DE GESTIÓN
	FUENTES MUNICIPALES		OTRAS FUENTES			OTROS PARTICIPANTES				
	Recursos Propios	Transferencias	Departamento	Entidades Gubernamentales	Nación	Sector Privado y Asociaciones	Sector Comunitario	Municipios Participantes	Cooperación Internacional	
Fomento del uso eficiente y ahorro del agua.		X	X		X	X	X			- Ley 99/93  Ley 373/97
Construcción de 7 Kms de empalme La Carretera Linternita – recreo.		X		X		X	X			 Ley 99/93  Ordenanza 090/95  Ley 105/93
Construcción de 2 Kms en el tramo Escuela Carrero – El Reino.		X		X		X	X			 Ley 99/93  Ordenanza 090/95 Ley 105/93
Construcción de la vía desde José Segundo Ariza a la Escuela El Ruel en la vereda Compañía.	X		X	X			X			 Ley 99/93  Ordenanza 090/95 Ley 105/93

**TABLA No. 5: GESTIÓN Y FINANCIACIÓN**

PROYECTO	FUENTES DE FINANCIACIÓN									INSTRUMENTOS DE GESTIÓN
	FUENTES MUNICIPALES		OTRAS FUENTES			OTROS PARTICIPANTES				
	Recursos Propios	Transferencias	Departamento	Entidades Gubernamentales	Nación	Sector Privado y Asociaciones	Sector Comunitario	Municipios Participantes	Cooperación Internacional	
Construcción de 6 Kms desde la vía Principal a la Escuela en la Vereda Rincón Santo.		X	X	X			X			Ley 99/93 Ordenanza 090/95 Ley 105/93
Replanteo y mantenimiento de 5.3 Kms de vías en la vereda La Mata	X			X	X					Ley 99/93 Ordenanza 090/95 Ley 105/93
Construcción de 5 alcantarillas sobre la vía principal de la Vereda San Pablo.	X						X			Ley 99/93 Ordenanza 090/95 Ley 105/93
Construcción de 800 mts de huellas en concreto en el tramo pendiente de Las Morgas (Q. El Bordón hasta la Vía a la Aguada) en la vereda San Pablo.	X						X			Ley 99/93 Ordenanza 090/95 Ley 105/93

**TABLA No. 5: GESTIÓN Y FINANCIACIÓN**

PROYECTO	FUENTES DE FINANCIACIÓN									INSTRUMENTOS DE GESTIÓN
	FUENTES MUNICIPALES		OTRAS FUENTES			OTROS PARTICIPANTES				
	Recursos Propios	Transferencias	Departamento	Entidades Gubernamentales	Nación	Sector Privado y Asociaciones	Sector Comunitario	Municipios Participantes	Cooperación Internacional	
Construcción de 700 mts de huellas en concreto en el tramo pendiente de Boquemonte (Q. aguablanca a sitio Boquemonte).	X						X			Ley 99/93 Ordenanza 090/95 Ley 105/93
Construcción de 2 puentes peatonales sobre las quebradas La Negra y Gramales en la vereda Macanal.	X	X					X			Ley 99/93 Ordenanza 090/95 Ley 105/93
Construcción de 5 Kms en el tramo Linternita - al corregimiento de Santa Rita (Guacamayo).	X			X						Ley 99/93 Ordenanza 090/95 Ley 105/93
Replanteo y Mantenimiento de 7 Kms de vías de la Vereda El Centro	X						X			Ley 99/93 Ordenanza 090/95 Ley 105/93

**TABLA No. 5: GESTIÓN Y FINANCIACIÓN**

PROYECTO	FUENTES DE FINANCIACIÓN									INSTRUMENTOS DE GESTIÓN
	FUENTES MUNICIPALES		OTRAS FUENTES			OTROS PARTICIPANTES				
	Recursos Propios	Transferencias	Departamento	Entidades Gubernamentales	Nación	Sector Privado y Asociaciones	Sector Comunitario	Municipios Participantes	Cooperación Internacional	
Ampliación de 1 Km del ramal Alto de la Piedra- Vía Lomita de la Virgen Sector III en la Vereda El Centro.	X			X						Ley 99/93 Ordenanza 090/95 Ley 105/93
Construcción 2.5 Kms vía San Ignacio- al Centro Poblado Trochas.	X		X	X		X				Ley 99/93 Ordenanza 090/95 Ley 105/93
Mantenimiento y Recebado de 4.5 Kms de vías en la Vereda El Hato.	X			X			X			Ley 99/93 Ordenanza 090/95 Ley 105/93
Construcción de 3.7 Kms de Vía desde Linterna hasta Macanal.	X		X	X			X			Ley 99/93 Ordenanza 090/95 Ley 105/93

**TABLA No. 5: GESTIÓN Y FINANCIACIÓN**

PROYECTO	FUENTES DE FINANCIACIÓN									INSTRUMENTOS DE GESTIÓN
	FUENTES MUNICIPALES		OTRAS FUENTES			OTROS PARTICIPANTES				
	Recursos Propios	Transferencias	Departamento	Entidades Gubernamentales	Nación	Sector Privado y Asociaciones	Sector Comunitario	Municipios Participantes	Cooperación Internacional	
Replanteo y Mantenimiento de 8.5 Kms de vías de la Vereda Los Cedros.	X						X			Ley 99/93 Ordenanza 090/95 Ley 105/93
Construcción de 7 alcantarillas en las diferentes vías de la vereda La Compañía.	X						X			Ley 99/93 Ordenanza 090/95 Ley 105/93
Replanteo y Mantenimiento de 5.4 Kms de vías de la Vereda Linternita	X						X			Ley 99/93 Ordenanza 090/95 Ley 105/93
Mantenimiento y Recebado de 5.1 Kms en la vía Trochas-Bocas del Opón en la vereda Bocas del Opón.	X						X			- Ley 99/93 Ordenanza 090/95 Ley 105/93

**TABLA No. 5: GESTIÓN Y FINANCIACIÓN**

PROYECTO	FUENTES DE FINANCIACIÓN									INSTRUMENTOS DE GESTIÓN
	FUENTES MUNICIPALES		OTRAS FUENTES			OTROS PARTICIPANTES				
	Recursos Propios	Transferencias	Departamento	Entidades Gubernamentales	Nación	Sector Privado y Asociaciones	Sector Comunitario	Municipios Participantes	Cooperación Internacional	
Mantenimiento de 1 Km de Vías de la vereda El Amarillo.	X			X			X			Ley 99/93 Ordenanza 090/95 Ley 105/93
Construcción de 10 alcantarillas en las diferentes vías de la Vereda Centro.	X									Ley 99/93 Ordenanza 090/95 Ley 105/93
Construcción de calzada y 20 alcantarillas en la Vereda Palmar.	X			X	X					Ley 99/93 Ordenanza 090/95 Ley 105/93
Replanteo y Mantenimiento de 2.3 Kms en los diferentes ramales de la vereda el Tigre.	X						X			Ley 99/93 Ordenanza 090/95 Ley 105/93

**TABLA No. 5: GESTIÓN Y FINANCIACIÓN**













PROYECTO	FUENTES DE FINANCIACIÓN									INSTRUMENTOS DE GESTIÓN
	FUENTES MUNICIPALES		OTRAS FUENTES			OTROS PARTICIPANTES				
	Recursos Propios	Transferencias	Departamento	Entidades Gubernamentales	Nación	Sector Privado y Asociaciones	Sector Comunitario	Municipios Participantes	Cooperación Internacional	
Mantenimiento de 4.9 kms de la vía principal en la vereda Mirabuenos.	X			X			X			Ley 99/93 Ordenanza 090/95 Ley 105/93
Mantenimiento de 3.9 Kms de la vía principal entre quebrada No Pases y Centro Poblado Trochas en la vereda Trochas.	X			X			X			Ley 99/93 Ordenanza 090/95 Ley 105/93
Mantenimiento de 4.6 Kms de Vías de la vereda Linterna.	X			X			X			- Ley 99/93 Ordenanza 090/95 Ley 105/93
Remodelación y mantenimiento de las vías urbanas.	X		X	X	X					- Ley 99/93 Ordenanza 090/95 Ley 105/93



**TABLA No. 5: GESTIÓN Y FINANCIACIÓN**

PROYECTO	FUENTES DE FINANCIACIÓN									INSTRUMENTOS DE GESTIÓN
	FUENTES MUNICIPALES		OTRAS FUENTES			OTROS PARTICIPANTES				
	Recursos Propios	Transferencias	Departamento	Entidades Gubernamentales	Nación	Sector Privado y Asociaciones	Sector Comunitario	Municipios Participantes	Cooperación Internacional	
Pavimentación de 1535 metros de vías urbanas.	X		X	X						Ley 99/93 Ordenanza 090/95 Ley 105/93
Construcción, remodelación y mantenimiento de Escenarios Deportivos Urbanos.	X		X	X	X		X			Ley 60/93 Decreto 1860/94
Construcción de parques infantiles en el área urbana	X						X			Ley 60/93 Decreto 1860/94
Remodelación y Mantenimiento del parque principal de La Paz.	X		X							Ley 60/93 Decreto 1860/94

**TABLA No. 5: GESTIÓN Y FINANCIACIÓN**

PROYECTO	FUENTES DE FINANCIACIÓN									INSTRUMENTOS DE GESTIÓN
	FUENTES MUNICIPALES		OTRAS FUENTES			OTROS PARTICIPANTES				
	Recursos Propios	Transferencias	Departamento	Entidades Gubernamentales	Nación	Sector Privado y Asociaciones	Sector Comunitario	Municipios Participantes	Cooperación Internacional	
Adaptación y conservación del sitio turístico Bocas del Opón.	X		X				X			 Ley 60/93  Ley 99/93  Decreto 1860/94
Mantenimiento y adecuación de las Zonas aledañas al sitio turístico Hoyo del Aire en la vereda El Tigre.	X		X				X			 Ley 60/93  Ley 99/93  Decreto 1860/94
Adaptación y conservación del sitio turístico Laguna Negra en la vereda El Hato.	X		X				X			 Ley 60/93  Ley 99/93  Decreto 1860/94
Adecuación y mantenimiento de las zonas aledañas a la Cueva del Molino en la vereda El Tigre.	X		X				X			 Ley 60/93  Ley 99/93  Decreto 1860/94

**TABLA No. 5: GESTIÓN Y FINANCIACIÓN**

PROYECTO	FUENTES DE FINANCIACIÓN									INSTRUMENTOS DE GESTIÓN
	FUENTES MUNICIPALES		OTRAS FUENTES			OTROS PARTICIPANTES				
	Recursos Propios	Transferencias	Departamento	Entidades Gubernamentales	Nación	Sector Privado y Asociaciones	Sector Comunitario	Municipios Participantes	Cooperación Internacional	
Mejoramiento y mantenimiento del acueducto Urbano.	X	X	X							Ley 60/93 Ley 99/93 Ord. 090/95 Dec. 1594/84
Construcción de una planta de tratamiento de aguas residuales en el área urbana	X		X				X			Ley 60/93 Ley 99/93 Dec. 2811/74 Ord. 090/95 Dec. 1594/84
Construcción de Centro de Acopio.	X			X		X	X			Ley 60/93 Ley 99/93 Dec. 2811/74 Ord. 090/95 Dec. 1594/84
Plan de Manejo Ambiental del Cementerio Municipal	X		X			X	X			Ley 99/93 Dec. 2811/74 Ord. 090/95
Construcción y Reubicación del Matadero Municipal	X		X				X			Ley 9/79 Dec. 2278/82 Dec. 1036/91

**TABLA No. 5: GESTIÓN Y FINANCIACIÓN**

PROYECTO	FUENTES DE FINANCIACIÓN									INSTRUMENTOS DE GESTIÓN
	FUENTES MUNICIPALES		OTRAS FUENTES			OTROS PARTICIPANTES				
	Recursos Propios	Transferencias	Departamento	Entidades Gubernamentales	Nación	Sector Privado y Asociaciones	Sector Comunitario	Municipios Participantes	Cooperación Internacional	
Dotación de material didáctico muebles y enseres para el Colegio Integrado Pablo VI.	X	X	X	X			X			Ley 115/93 Ley 715/001 Decreto 1860/94
Ampliación, Adecuación y Dotación de los restaurantes escolares en las Escuelas Rurales del Municipio de La Paz.	X	X	X							Ley 115/93 Ley 715/001 Decreto 1860/94
Ampliación y Mejoramiento de las Escuelas Veredales: La Mata, Los Cedros, Carrero, Macanal, La Linternita, Los Medios, Palmar, Colón, El Tigre, El Hato, El Centro, Mirabuenos y Linterna.	X	X	X							Ley 115/93 Ley 715/001 Dec. 1860/94
Dotación de mobiliario escolar, material didáctico e implementos deportivos para las escuelas rurales.	X	X	X							Ley 115/93 Ley 715/001 Dec. 1860/94

















**TABLA No. 5: GESTIÓN Y FINANCIACIÓN**

PROYECTO	FUENTES DE FINANCIACIÓN									INSTRUMENTOS DE GESTIÓN
	FUENTES MUNICIPALES		OTRAS FUENTES			OTROS PARTICIPANTES				
	Recursos Propios	Transferencias	Departamento	Entidades Gubernamentales	Nación	Sector Privado y Asociaciones	Sector Comunitario	Municipios Participantes	Cooperación Internacional	
Construcción y Mantenimiento de los Escenarios Deportivos Rurales.	X	X			X		X			Ley 115/93 Ley 715/001 Dec. 1860/94
Aumento de la Cobertura Educativa.	X			X			X			Ley 115/93 Ley 715/001 Dec. 1860/94
Fortalecimiento de Actividades Culturales Y artísticas.	X	X		X			X			Ley 115/93 Ley 715/001 Dec. 1860/94
Dotación y Adecuación del Centro de Salud en el área urbana dotándolo de acuerdo a los parámetros del Ministerio de Salud.	X		X	X	X					Ley 100/93 Resolución 4288/94 Ley 715/001
Dotación del Puesto de Salud de las Veredas: Trochas, Casas Blancas, El Macanal y Los Medios.	X		X	X	X					Ley 100/93 Resolución 4288/94 Ley 715/001














**TABLA No. 5: GESTIÓN Y FINANCIACIÓN**

PROYECTO	FUENTES DE FINANCIACION									INSTRUMENTOS DE GESTIÓN
	FUENTES MUNICIPALES		OTRAS FUENTES			OTROS PARTICIPANTES				
	Recursos Propios	Transferencias	Departamento	Entidades Gubernamentales	Nación	Sector Privado y Asociaciones	Sector Comunitario	Municipios Participantes	Cooperación Internacional	
Promoción y prevención en Salud.	X	X		X			X			Ley 100/93 Resolución 4288/94 Ley 715/001
Apoyo a Brigadas de Salud y Odontológicas	X	X		X			X			Ley 100/93 Resolución 4288/94 Ley 715/001
Ampliación de la cobertura de Régimen Subsidiado para el área urbana y rural.		X	X	X						Ley 100/93 Resolución 4288/94 Ley 715/001
Investigación y desarrollo Tecnológico de sistemas de Producción Sostenible.	X	X	X	X		X	X			Ley 373/97 Ley 99/93 Decreto 2811/74 Ordenanza 090/95
Manejo integral de predios para el desarrollo de la producción agropecuaria	X	X	X	X		X	X			Ley 373/97 Ley 99/93 Decreto 2811/74 Ordenanza 090/95

**TABLA No. 5: GESTIÓN Y FINANCIACIÓN**










PROYECTO	FUENTES DE FINANCIACION									INSTRUMENTOS DE GESTIÓN
	FUENTES MUNICIPALES		OTRAS FUENTES			OTROS PARTICIPANTES				
	Recursos Propios	Transferencias	Departamento	Entidades Gubernamentales	Nación	Sector Privado y Asociaciones	Sector Comunitario	Municipios Participantes	Cooperación Internacional	
Establecimiento de sistemas Agroforestales para pequeños productores cacao- bananito- cedro.	X	X	X	X		X	X			<ul style="list-style-type: none"> <li> Ley 99/93</li> <li> Ley 101/94</li> <li> Ley 160/94</li> <li> Ordenanza 090/95</li> </ul>
Agroindustria de la caña panelera para la comercialización masiva de productos con valor agregado.	X	X	X	X		X	X			<ul style="list-style-type: none"> <li> Ley 99/93</li> <li> Ley 101/94</li> <li> Ley 160/94</li> <li> Ordenanza 090/95</li> </ul>
Modernización de la ganadería con la construcción de establos y establecimiento de pastos de corte.	X	X	X	X		X	X			<ul style="list-style-type: none"> <li> Ley 99/93</li> <li> Ley 101/94</li> <li> Ley 160/94</li> <li> Ordenanza 090/95</li> </ul>
Programas integrales Dirigidos por la UMATA	X	X	X	X		X	X			<ul style="list-style-type: none"> <li> Ley 99/93</li> <li> Ley 101/94</li> <li> Ley 160/94</li> <li> Ordenanza 090/95</li> </ul>

**TABLA No. 5: GESTIÓN Y FINANCIACIÓN**

PROYECTO	FUENTES DE FINANCIACION									INSTRUMENTOS DE GESTIÓN
	FUENTES MUNICIPALES		OTRAS FUENTES			OTROS PARTICIPANTES				
	Recursos Propios	Transferencias	Departamento	Entidades Gubernamentales	Nación	Sector Privado y Asociaciones	Sector Comunitario	Municipios Participantes	Cooperación Internacional	
Modernización de la cacaoicultura en la zona apta para el cultivo, toda el área del municipio que se encuentra por debajo de 1200 msnm.	X	X	X	X		X	X			<ul style="list-style-type: none"> <li> Ley 99/93</li> <li> Ley 101/94</li> <li> Ley 160/94</li> <li> Ordenanza 090/95</li> </ul>
Adecuación y Mantenimiento de la Red de Alcantarillado Urbano.	X	X		X	X		X			<ul style="list-style-type: none"> <li> Ley 99/93</li> <li> Ley 09/79</li> <li> Ley 142/94</li> </ul>
Terminación red de conducción acueducto Centro Poblado Trochas	X	X			X		X			<ul style="list-style-type: none"> <li> Ley 09/79</li> <li> Ley 142/94</li> <li> Ley 715/01</li> </ul>
Ampliación de la cobertura y continuidad del servicio de energía eléctrica en el área rural.	X	X	X	X			X			<ul style="list-style-type: none"> <li> Ley 99/93</li> <li> Ley 09/79</li> <li> Ley 142/94</li> </ul>



**TABLA No. 5: GESTIÓN Y FINANCIACIÓN**

PROYECTO	FUENTES DE FINANCIACION									INSTRUMENTOS DE GESTIÓN
	FUENTES MUNICIPALES		OTRAS FUENTES			OTROS PARTICIPANTES				
	Recursos Propios	Transferencias	Departamento	Entidades Gubernamentales	Nación	Sector Privado y Asociaciones	Sector Comunitario	Municipios Participantes	Cooperación Internacional	
Mejorar la continuidad en el servicio de energía eléctrica en el área urbana.	X			X			X			<ul style="list-style-type: none"> <li> Ley 99/93</li> <li> Ley 09/79</li> <li> Ley 142/94</li> </ul>
Capacitación en el manejo de los residuos sólidos en el Área Urbana.	X		X				X			<ul style="list-style-type: none"> <li> Ley 09/79</li> <li> Dec. 605/96</li> <li> Dec. 2104/83</li> </ul>
Creación de un sistema integrado para la elaboración de compost, manejo ambiental de los desechos hospitalarios y localización de un microrrelleno para los residuos muertos o inservibles del área urbana y aplicación de nuevas tecnologías.	X		X			X	X			<ul style="list-style-type: none"> <li> Ley 09/79</li> <li> Dec. 605/96</li> <li> Dec. 2104/83</li> </ul>

**TABLA No. 5: GESTIÓN Y FINANCIACIÓN**

PROYECTO	FUENTES DE FINANCIACION									INSTRUMENTOS DE GESTIÓN
	FUENTES MUNICIPALES		OTRAS FUENTES			OTROS PARTICIPANTES				
	Recursos Propios	Transferencias	Departamento	Entidades Gubernamentales	Nación	Sector Privado y Asociaciones	Sector Comunitario	Municipios Participantes	Cooperación Internacional	
Ampliación de la cobertura del servicio de telefonía para el área rural.	X			X		X	X			Ley 99/93 Ley 09/79 Ley 142/94
Ampliación y mejoramiento del acueducto de la Vereda Casas Blancas surtido por las quebradas Hurumal, Pedregal, La Mata, Caraños, Insinillo, el cual surte a 150 familias del sector.	X	X	X	X			X			Ley 09/79 Ley 142/94
Construcción del Acueducto de la vereda Linterna abastecido por la quebrada La Chorrera que beneficiaría a 22 familias.	X	X	X	X			X			Ley 09/79 Ley 142/94
Ampliación y Mejoramiento del Acueducto de la vereda Linternita, abastecido por la por la Quebrada La Ramos, que beneficiaría a 21 familias.	X	X	X	X			X			Ley 09/79 Ley 142/94

**TABLA No. 5: GESTIÓN Y FINANCIACIÓN**

PROYECTO	FUENTES DE FINANCIACION									INSTRUMENTOS DE GESTIÓN
	FUENTES MUNICIPALES		OTRAS FUENTES			OTROS PARTICIPANTES				
	Recursos Propios	Transferencias	Departamento	Entidades Gubernamentales	Nación	Sector Privado y Asociaciones	Sector Comunitario	Municipios Participantes	Cooperación Internacional	
Ampliación y Mejoramiento del Acueducto de la vereda Los Cedros, abastecido por la quebrada La Palma, el cual surte a 15 familias del Sector.	X	X	X	X			X			Ley 09/79 Ley 142/94
Construcción Acueducto para la vereda Colón surtido por la quebrada Quebraditas, el cual beneficiaría a 45 familias	X	X	X	X			X			Ley 09/79 Ley 142/94
Construcción alcantarillado Centro Poblado Trochas	X	X	X	X	X		X			Ley 09/79 Ley 99/93 Ley 142/94
Construcción microrrelleno sanitario para los residuos muertos o inservibles del Centro Poblado Trochas.	X	X	X	X	X		X			Ley 09/79 Ley 142/94 Ley 99/93

**TABLA No. 5: GESTIÓN Y FINANCIACIÓN**

PROYECTO	FUENTES DE FINANCIACIÓN									INSTRUMENTOS DE GESTIÓN
	FUENTES MUNICIPALES		OTRAS FUENTES			OTROS PARTICIPANTES				
	Recursos Propios	Transferencias	Departamento	Entidades Gubernamentales	Nación	Sector Privado y Asociaciones	Sector Comunitario	Municipios Participantes	Cooperación Internacional	
Construcción Planta de Potabilización para el acueducto Centro Poblado Trochas	X	X	X	X			X			Ley 09/79 Ley 142/94
Construcción de un Acueducto en la parte alta de la Vereda Carrero surtido por las quebradas La Rastra y Fea Morales el cual beneficiaría a 53 familias	X	X	X	X			X			Ley 09/79 Ley 142/94
Construcción de Plantas de Potabilización para los acueductos de todas las Veredas.	X	X	X	X			X			Ley 09/79 Ley 142/94
Mantenimiento de la Planta de Potabilización del acueducto urbano.	X	X	X	X			X			Ley 09/79 Ley 142/94

**TABLA No. 5: GESTIÓN Y FINANCIACIÓN**

PROYECTO	FUENTES DE FINANCIACIÓN									INSTRUMENTOS DE GESTIÓN
	FUENTES MUNICIPALES		OTRAS FUENTES			OTROS PARTICIPANTES				
	Recursos Propios	Transferencias	Departamento	Entidades Gubernamentales	Nación	Sector Privado y Asociaciones	Sector Comunitario	Municipios Participantes	Cooperación Internacional	
Saneamiento básico de las viviendas a nivel urbano y rural.	X	X		X			X			Ley 09/79 Decreto 0605/96 Decreto 2104/83
Fomento y Reglamentación de la siembra de especies bioenergéticas en el área rural para la cocción con leña.	X			X			X			Ley 09/79 Ley 715/001
Atención Integral a la Tercera Edad.	X			X		X	X			Ley 60/94 Ley 715/01
Atención Integral a las Organizaciones de Base, La Mujer y La Infancia.	X			X		X	X			Ley 60/94 Ley 715/01

**TABLA No. 5: GESTIÓN Y FINANCIACIÓN**

PROYECTO	FUENTES DE FINANCIACIÓN									INSTRUMENTOS DE GESTIÓN
	FUENTES MUNICIPALES		OTRAS FUENTES			OTROS PARTICIPANTES				
	Recursos Propios	Transferencias	Departamento	Entidades Gubernamentales	Nación	Sector Privado y Asociaciones	Sector Comunitario	Municipios Participantes	Cooperación Internacional	
Fortalecimiento de Liderazgo Comunitario y juvenil.	X			X			X			Ley 715/001 Ley 115/94 Dec. 1860/94
Cofinanciación para la reubicación de 28 viviendas del Centro Poblado Trochas del Municipio de La Paz.			X	X	X					Ley 09/89 Ley 152/94 Ley 388/97
Desarrollo institucional Municipal.	X		X	X	X		X			Ley 152/94 Ley 715/001
Fortalecimiento de las Finanzas Públicas Municipales.	X		X	X		X	X			Ley 60/93 Ley 715/001 Ley 617/2000
Análisis de Riesgos	X		X		X					D. L. 919/89 D. 93/98 Ley 388/97

**TABLA No. 5: GESTIÓN Y FINANCIACIÓN**

PROYECTO	FUENTES DE FINANCIACIÓN									INSTRUMENTOS DE GESTIÓN
	FUENTES MUNICIPALES		OTRAS FUENTES			OTROS PARTICIPANTES				
	Recursos Propios	Transferencias	Departamento	Entidades Gubernamentales	Nación	Sector Privado y Asociaciones	Sector Comunitario	Municipios Participantes	Cooperación Internacional	
Cofinanciación construcción de vivienda de interés social denominado cañaverál.	X		X		X		X			Ley 09/89 Ley 152/94 Ley 388/97 Ldcto 2111/97
Cofinanciación para la construcción de vivienda de interés social en sitio propio.	X		X		X		X			Ley 09/89 Ley 152/94 Ley 388/97 Decto 2111/97
Cofinanciación mejoramiento de vivienda urbana .	X		X		X		X			Ley 152/94 Ley 09/89 Ley 388/97 Decto 2111/97