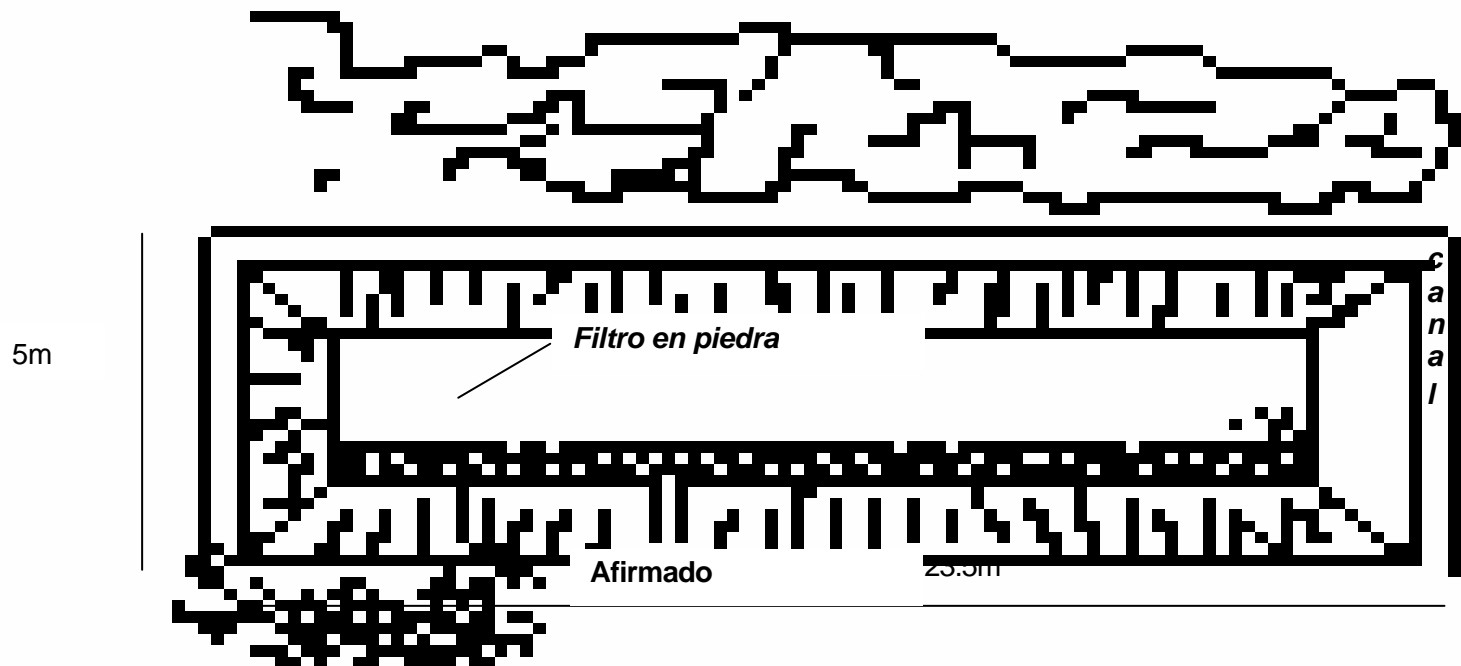


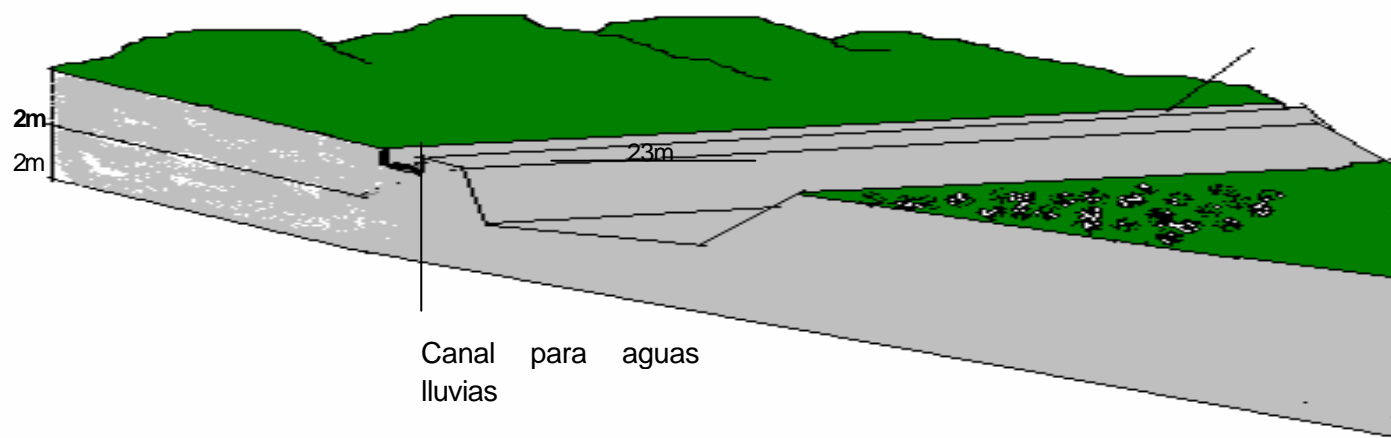
FIGURA N° 2
METODO DE TRINCHERA O ZANJA PARA RELLENO SANITARIO

.Material de la excavación para cobertura



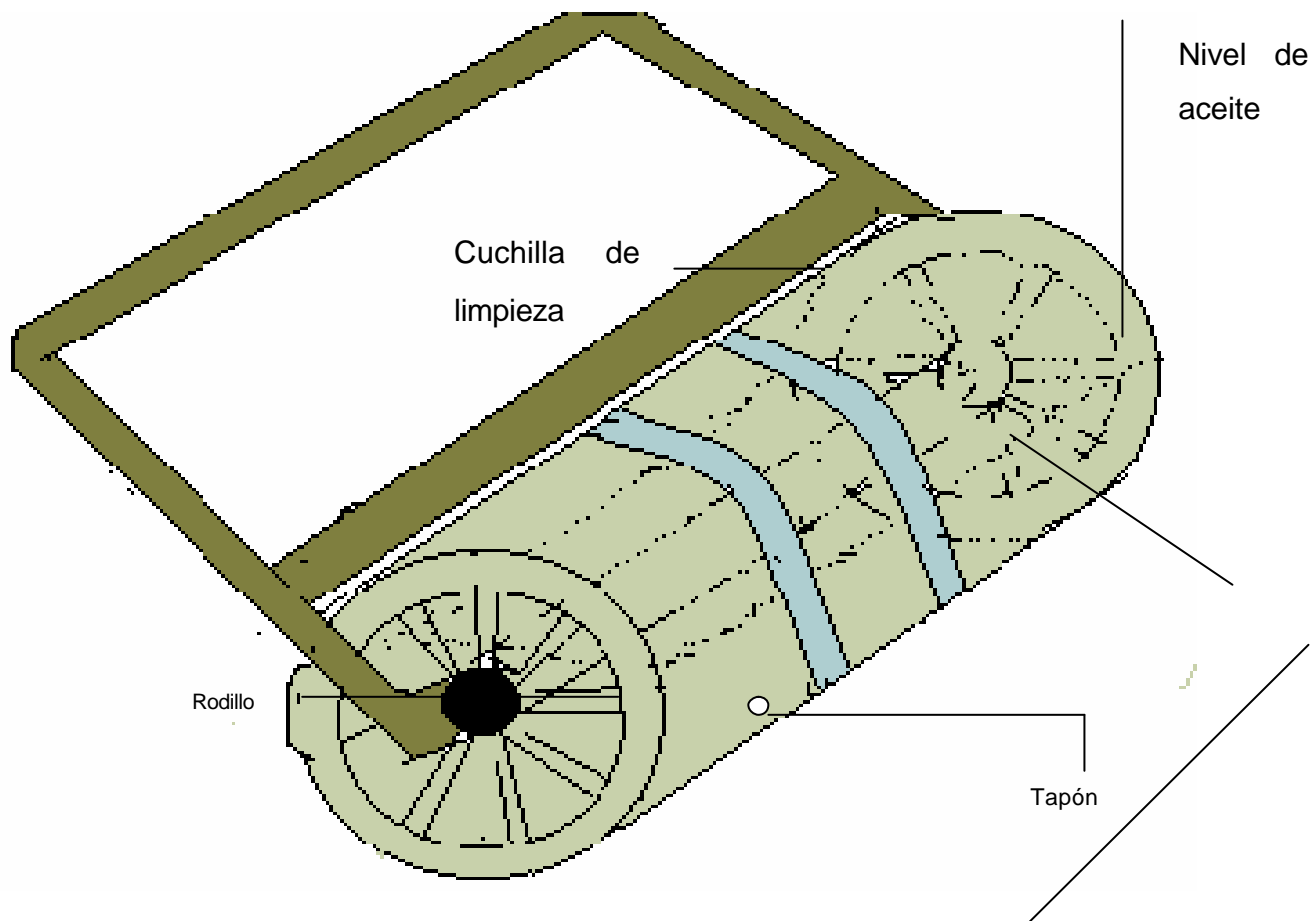
ESQUEMA DE ORDENAMIENTO TERRITORIAL DEL AREA URBANA Y RURAL
DEL MUNICIPIO DE CHITAGA NORTE DE SANTANDER
FORMULACION DEL PLAN
TOMO II

FIGURA N° 3
ZANJA PARA RECIBIR DESECHOS SOLIDOS DE 30 DIAS
EN EL MUNICIPIO DE CHITAGA



ESQUEMA DE ORDENAMIENTO TERRITORIAL DEL AREA URBANA Y RURAL
DEL MUNICIPIO DE CHITAGA NORTE DE SANTANDER
FORMULACION DEL PLAN
TOMO II

FIGURA N° 4
RODILLO MANUAL



ESQUEMA DE ORDENAMIENTO TERRITORIAL DEL AREA URBANA Y RURAL
DEL MUNICIPIO DE CHITAGANORTE DE SANTANDER
FORMULACION DEL PLAN
TOMO II